Hauts-de-France, Somme
Tully

Le village de Tully

Références du dossier

Numéro de dossier : IA80010073
Date de l'enquête initiale : 2012
Date(s) de rédaction : 2012, 2019
Cadre de l'étude : inventaire topographique Vimeu industriel
Degré d'étude : étudié

Désignation

Dénomination : village

Compléments de localisation

Milieu d'implantation :
Références cadastrales :

Historique

Période(s) principale(s) : Temps modernes, 19e siècle, 20e siècle ()

Description

Eléments descriptifs

Typologies et état de conservation

Typologies : plateau

Présentation

La commune

La commune de Tully s'étend sur une superficie de 188 hectares. Elle comprend une population de 608 habitants en 2011, représentant une densité moyenne de population de 323 habitants/km2 (Sources INSEE). A titre de comparaison, cette population était de 384 habitants en 1868. Le village appartient au canton de Friville-Escarbotin. Le territoire communal est marqué par la traversée de la route nationale R.D. 229 qui traverse la commune selon un axe nord-ouest/sud-est et la relie à Béthencourt-sur-Mer à 1.47 km, à Allenay à 1.40 km et à Friville-Escarbotin à 2.20km.

L'évolution urbaine et le bâti de la ville

Aucun hameau ou écart n'est recensé sur le territoire communal. Le village est structuré par une trame de rues déjà présentes au début du 19e siècle. Le cadastre napoléonien de 1825 montre que le village était organisé autour de deux centralités, l’une autour de la Place et de l’église, la seconde le long de la Grande Rue. Deux mares sont présentes sur ce même cadastre, une dans le périmètre du manoir vers la Place Publique, et l’autre le long de la Grande Rue en direction de Béthencourt-sur-Mer. De nombreuses fermes sont également repérées. Elles présentent un corps de bâtiment encadré par deux bâtiments en retour d'équerre qui forment une cour intérieure. Ce grand nombre de ferme s'explique par le fait que plus de 27% de la population active de la commune étaient cultivateurs, journaliers, manouvriers ou bergers d'après le recensement de population de 1836. Les tisserands et les fileuses sont quant à eux au nombre de quatorze au cours de

la même époque. L'arrivée de l'activité industrielle au 2e quart du 19e siècle a quelque peu marqué le tissu urbain par l'implantation de nombreuses usines et de cités ouvrières.

Des témoins anciens : l'église et le manoir et la croix en tuf

L'église et le manoir de Tully (étudiés) sont les deux constructions les plus anciennes sur le territoire communal. La première a été en grande partie remaniée au 16e siècle. Une croix en tuf est également recensée au croisement de la rue Jean-Catelas et de la place Jean-Jaurès. Deux dessins dont un de Léon Gillard et un autre d'Oswald Macqueron permet de nous en donner des représentations vers 1860.

L'activité artisanale et industrielle

Au 16e et 17e siècles, de nombreux tisserands et fileuses étaient recensés sur la commune de Tully. Ce métier n'était plus exercé sur la commune à la fin du 19e siècle. La plupart des personnes se concentraient à partir de cette époque sur les métiers liés à la petite métallurgie et à la serrurerie. Depuis la fin du 17e et le début du 18e siècle, Tully accueillait également de nombreux serruriers. Les premiers registres d'état civil de la commune mentionnent pour la première fois le métier de serrurier en 1663. Le métier était jusqu'au début du 19e siècle, exclusivement exercé dans la maison ou dans une annexe attenante à celle-ci qui était plus communément appelée "boutique".
L'évolution du village et de l'activité industrielle de Tully se traduit par l'implantation de fonderies et d'usines du milieu du 19e siècle jusqu'au milieu du 20e siècle. La première véritable transformation du village va se manifester via l'implantation d'une manufacture de bronze fondée par M. Beauvisage en 1848 est connue grâce à une lithographie de la fin du 19e siècle. L'implantation de cette usine se fait dans la rue Jean-Catelas à la sortie du village et de la route qui mène à Béthencourt-sur-Mer. Elle développe également des articles de serrurerie et en 1853, une fonderie de fer a été recensée dans ses ateliers. Cette usine était une des premières employeuses du village jusqu'à sa fermeture en 1987. Ch. Marquis créa dans la commune une autre fonderie qui fut implantée au niveau de l'actuelle école communale dont seul l'ancien logement patronal, aujourd'hui aménagé en salles de classe, est encore visible. Cette entreprise développait notamment des articles de serrureries mais aussi des articles de quincaillerie et de bourrellerie. D'autres usines ont également été implantées au sein de la commune tel que M. Becquet qui était serrurier et qui s'associa avec M. Beauvisage pour créer une fonderie de cuivre qu'il transféra en 1852 à Escarbotin. L'entreprise Hurtel fut créée par Frédéric Hurtel, serrurier au milieu du 19e siècle. Il est un des premiers à substituer la vis faite à la main à celle qui est faite au tour. Hyppolite et Irénée, ses fils et successeurs continuèrent de faire prospérer l'entreprise. Plus tard les fils d'Irénée Hurtel reprirent la société et fabriquèrent des vis pour la serrurerie, l'horlogerie, la mécanique.
Ces différentes usines se sont implantées à l'intérieur même du village à la place de nombreux bâtiments et notamment plusieurs fermes qui ont été détruites par rapport au cadastre napoléonien de 1825. Ceci s'explique par la faible superficie de Tully qui n'offre pas réellement d'autres choix en matière d'implantation.
Les recensements de population nous aident à donner une estimation de l'activité artisanale et industrielle de la commune de Tully du 2ème quart du 19e siècle jusqu'au 1er quart du 20e siècle : en 1836, la population était de 320 habitants pour 76 foyers. 27 personnes exerçaient une activité en lien avec l'agriculture (cultivateurs, journaliers, manouvriers, bergers). 64 personnes exerçaient dans le secteur artisanal dont 14 tisserands ou fileuses et 45 personnes exerçant un métier travaillant le fer (serruriers). Il y a également un bourrelier et un maçon. En 1851, il y a 289 habitants à Tully concentrés dans 75 foyers. Le secteur agricole regroupe 37 personnes (cultivateurs, journaliers, berges) tandis que le secteur artisanal concerne 111 personnes dont 50 tisserands et fileuses et 46 personnes exerçant des métiers travaillant le fer (principalement des serruriers). Il y a également 12 tourneurs et fondeurs de cuivre. En 1872, la commune compte 414 habitants pour 107 foyers. 36 personnes dans le secteur agricole. Le secteur artisanal emploie 128 personnes chez cinq fabriquant ou manufacturiers dans la serrure, le cadenas les vis ou la fonderie (55 serruriers et 63 ouvriers en cuivre ou en vis). Il n'y a plus de tisserands ni de fileuses. Les commerçants regroupent 27 personnes dont 6 cafetiers, trois marchands, 1 cordonnier et 13 employés de commerce dont certains sont employés dans les manufactures en sein du service commercial. La population augmente remarquablement à Tully du fait de l'implantation de manufactures et d'ateliers de fabrication. En 1881, Tully regroupe 528 habitants (soit 114 de plus qu'en 1872) pour 142 foyers. Le secteur agricole regroupait 12 personnes essentiellement des cultivateurs. Le secteur artisanal et industriel regroupaient 168 personnes dont 43 serruriers, 30 ouvriers en vis et 3 tailleurs de limes. Les métiers autour du cuivre représentent 68 personnes (fondeurs, mouleurs ou tourneur). Il y avait 4 manufacturiers ou fabricants. La communes possédaient aussi 10 cafetiers-épiciers, un grainetier, un débitant de tabac. En 1906, la commune de Tully comptabilise 706 personnes soit 178 de plus qu'en 1881 et 292 de plus qu'en 1872. 33 personnes exercent un métier en lien avec l'agriculture. Le secteur artisanal et industriel regroupe 301 personnes. Les métiers concernant la petite métallurgie regroupent 287 personnes regroupés chez cinq principaux industriels. Une briqueterie est également recensée et employait huit personnes. Il y avait également 21 épiciers ou débutants de boisson, deux boulangers, 1 grainetier et 4 poissonniers. La commune possède également 3 enseignants.

L'habitat

Les cités ouvrières (étudiées), nombreuses à Tully, sont particulièrement concentrées le long des axes de communication et notamment le long de la R.D 229, rue Jean-Catelas, mais aussi le long de la rue Joliot-Curie et de la rue de l'Egalité. La cité Hurtel et la rue du même nom ont été créées à la fin du 19e siècle. Elles ont pour commanditaire les trois principaux patron du début du 20e siècle à savoir M. Hurtel, M.Gaudefroy-Caqueret et M. Buiret. Ces mêmes industriels faisaient souvent construire au départ des logements dans l'enceinte de leurs usines avant de faire construire de somptueuses demeures à l'écart mais non loin de leur unités de production. Les corps de fermes encore peu présents sur le territoire communal ont pratiquement tous été réhabilités en logements. La fin du 20e siècle a amené la création de nombreux lotissements à Tully notamment au niveau de la rue de l'égalité, la rue Jean Moulin, la rue Neuve ainsi qu'à la rue Lucien Barbier.

Les édifices publics

Concernant les édifices publics, Tully a dû s'adapter à l'augmentation de la population en construisant notamment de nombreuses écoles. La première, une école mixte de filles et garçons, fut construite en 1861 au n°6 de la rue Julio Curie. Outre la salle de classe et le logement de l'instituteur, l'édifice possédait également une salle de mairie. Une école des filles est édifiée quelques années plus tard en 1879, au n°1 de l'allée des Écoliers, pour faire face à la saturation du nombre d'élèves de l'école mixte de filles et garçons qui, sera transformée en école de garçon. La mairie-école de Tully sera par la suite édifiée en 1892 au n°2 de la Place Jean Jaurès.

Les commerces

Une ruche et une coopérative ont été recensées sur le territoire communal. Celles-ci sont situées au n°2 de la rue Achille-Pruvost et au n°29 rue Maurice-Thorez. En 1906, le secteur commerçant employait 33 personnes soit 8% de la population active. La commune était munie de 21 épiciers, de 2 boulangers, de 10 cafés, et d'un débitant de tabac. Il ne reste plus qu'un seul café, le bar de l'industrie, situé au n°3 de la rue Jean-Catelas. Cependant, certains anciens cafés restent identifiables notamment à l'angle de la rue Jean-Catelas et de la rue Édouard Hérriot ou à l'angle de la rue Charles-Acoulon et de la rue Ambroise Croizat.

Conclusion

Orientée au début du 19e siècle vers l'artisanat et l'agriculture, la commune de Tully a rapidement prospéré grâce à l'apport de l'activité industrielle liée à la petite métallurgie tel que la fonte de métaux, la serrurerie et la robinetterie dans la seconde moitié du 20e siècle. Sa population a plus que doublé en 70 ans du fait de l'implantation d'importantes unités de production des entreprises Hurtel, Caqueret-Debeaurain et Buiret. Le besoin en main-d'œuvre a amené à la construction de nombreuses cités ouvrières souvent dues à l'initiative de ces trois derniers industriels. L'installation de nombreux commerçants témoigne également du développement industriel du village. Aucune "boutique" n'a été recensée sur le territoire communal du fait de l'importante main d'œuvre que réclamait les trois principales usines. Tully accueille encore aujourd'hui des entreprises liées à la petite métallurgie, à savoir l'entreprise Volevatch spécialisé dans la robinetterie et le sanitaire de luxe, l'atelier traditionnel du Vimeu spécialisé dans la robinetterie haut de gamme et la société Meaux et Fils spécialisée dans le décolletage.

Références documentaires

Documents d'archive

- **99 O 3626. Tully. Administration communale, avant 1869.**
  AD Somme. Série O ; 99 O 3626. **Tully. Administration communale, avant 1869.**

- AD Somme. Série O ; 99 O 3627. **Tully. Administration communale, 1870-1939.**

- **99 O 3628. Tully. Travaux communaux, 1870-1939.**
  AD Somme. Série O ; 99 O 3628. **Tully. Travaux communaux, 1870-1939.**

- AD Somme. Série P ; 3 P 770/4. **Tully. Matrice des propriétés foncières, 1829-1914**.

- AD Somme. Série P ; 3 P 770/6. **Tully. Matrices des propriétés bâties**, **1882-1911.**

- AD Somme. Série M ; 6 M 770. **Tully. Recensement de la population, 1836-1911.**

Documents figurés

- **Tully - Rue de Béthencourt**, carte postale, [s. d.] (coll. part.).

- **Tully. La Place, la Mairie et la Rue de Martainneville**, carte postale, Levêque à Ault, [vers 1910] (coll. part.).

- **Croix en tuf de Tully, vers 1910 (coll. part.).**
  Tully (Somme). La croix de Pierre, carte postale, [vers 1910] (coll. part.).

- **Tully (Somme), Ancien café, chemin d'Allenay, vers 1910 (coll. part.).**
  Tully (Somme). Chemin d'Allenay, carte postale, photographie Lenne, Woincourt, [vers 1910] (coll. part.).

- **Croquis de l'usine Buiret-Debeaurain,** lithographie, vers 1920 (coll. part.).

- **Commune de Tully. Première de couverture d'un catalogue de vente de la Visserie de Picardie**, vers 1920 (coll. part.).

Bibliographie

- BRIEZ, P. **Notices sur la serrurerie de Picardie.** Abbeville : Briez, 1857.

- PRAROND, Ernest. **Histoire de cinq villes et de trois cents villages, hameaux ou fermes : Saint-Valery et les cantons voisins.** Abbeville : P. Briez, 1863.

- BONNOT**. Détails des fers, fonte, serrurerie, ferrure et clouterie, à l'usage des bâtimens**, Paris : [s.n.], 1782.

Annexe 1

Marchands et fabricants à Tully (1831-1939)

Marchands et fabricants à Tully, d'après les recensements de population et les listes électorales

	1831/1843 (listes électorales)	1851	1872	1881	1906	1919/1939 (listes électorales)
Acoulon Ferdinand	-/serrurier					
Beauvisage Dominique	serrurier/ serrurier					
Beauvisage Philibert		fondeur en cuivre 33				
Bon Jean-Baptiste Irénée				fabricant de serrures		

Boutté-Buiret Firmin	serrurier / marchand-serrurier	marchand serrurier cultivateur et maire 48				
Boutté Etienne	-/serrurier					
Boutté François Sylvestre	-/serrurier					
Buiret-Debeaurain Zénobé né en 1835 à Vaudricourt			maître fondeur	manufacturier		
Buiret Camille né en 1870 à Tully					industriel	industriel/ industriel
Buiret Gilbert né en 1905 à Tully						-/industriel
Buiret Jacques né en 1910 à Tully						-/industriel
Caqueret Ferdinand			maître fondeur 47			
Caqueret Octavien				manufacturier	industriel	
Debeaurain Urbain	serrurier					
Debeaurain Charles Firmin	serrurier/ serrurier					
Dufetel Albert né en 1880 à Duclain (S-O)						-/industriel
Dufrien Ambroise	serrurier/ serrurier					
Debeaurain Marie	-/serrurier					
Debeaurain Eléonore	-/serrurier					
Delepine Pascal	-/serrurier					
Delepine François	-/serrurier					
Donneger Onuphre				fondeur		
Gaudefroy Léon						industriel/-

né en 1877 à Bayonvillers						
Gaudefroy Antoine né en 1908 à Tully						-/industriel
Haudiquez Jacques	serrurier/-					
Holleville Joseph né en 1877 à Yzengremer						-/industriel
Hurtel Frédéric	-/serrurier					
Hurtel Irénée			marchand de vis 38	manufacturier 47		
Hurtel Hippolyte			marchand de vis			
Hurtel Léon (fils d'Irénée) né en 1863					industriel	industriel
Hurtel Arcade (fils d'Irénée) né en 1864					industriel	industriel
Sauvage Antoine			fabricant de cadenas			
Wattebled André	-/serrurier					
Wattebled Joseph Firmin	-/serrurier					

Nouveau tableau

Illustrations

Détail de la carte de Cassini, 1757.
Phot. Frédéric-Nicolas Kocourek (reproduction)
IVR22_20158005009NUCA



Rue de Béthencourt, vers 1910 (coll. part.).
Phot. Frédéric-Nicolas Kocourek (reproduction)
IVR22_20148005117NUC2A

Plan cadastral, section A (détail) par Pruvot, 1825 (AD Somme ; 3 P1486/2). Phot. Frédéric-Nicolas Kocourek (reproduction) IVR22_20158005010NUCA

La place, la mairie et la rue de Martainneville, vers 1910 (coll. part.). Phot. Frédéric-Nicolas Kocourek (reproduction) IVR22_20148005048NUC2A

Croix en tuf, vers 1910 (coll. part.). Phot. Frédéric-Nicolas Kocourek (reproduction) IVR22_20158005262NUCA

Ancien café, chemin d'Allenay, vers 1910 (coll. part.). Phot. Frédéric-Nicolas Kocourek (reproduction) IVR22_20158005263NUCA



Sortie de village vers Tully, vers 1910 (coll. part.). Phot. Frédéric-Nicolas Kocourek (reproduction) IVR22_20158005264NUCA



Vue cavalière de la Visserie de Picardie d'après un en-tête d'entreprise, vers 1920 (coll. part.). Phot. Frédéric-Nicolas Kocourek (reproduction) IVR22_20148005049NUC2A

Vue aérienne en 1947. Phot. Frédéric-Nicolas Kocourek (reproduction) IVR22_20158005261NUCA

Vue aérienne du village depuis le sud, en 1988. Phot. Phot'R IVR22_19888001455P

Vue aérienne du village depuis l'ouest, en 1988. Phot. Sanson Aviation IVR22_19888001456P

Vue aérienne du village depuis l'est, en 1988. Phot. Sanson Aviation IVR22_19888001460P



Lithographie de l'ensemble de l'usine Buiret-Debeaurain, vers 1920.
Phot. Frédéric-Nicolas Kocourek (reproduction)
IVR22_20148005035NUC2A

Vue de la Place Jean-Jaurès.
Phot. Thierry Lefébure
IVR22_20158000586NUC2A

L'église.
Phot. Thierry Lefébure
IVR22_20148000691NUC2AQ

Ancienne mairie-école de Tully, actuellement mairie.
Phot. Thierry Lefébure
IVR22_20148000420NUC2A

Ancienne école des filles, allée des Ecoliers.
Phot. Thierry Lefébure
IVR22_20148000666NUC2A

Ancien logement patronal Beauvisage.
Phot. Thierry Lefébure
IVR22_20148000434NUC2A

Ancienne demeure de l'industriel Camille Buiret.
Phot. Thierry Lefébure
IVR22_20148000438NUC2A

Ancien logement patronal Caqueret.
Phot. Thierry Lefébure
IVR22_20148000432NUC2A

La demeure de l'industriel Léon Hurtel, rue Achille-Pruvost.
Phot. Frédéric-Nicolas Kocourek
IVR22_20148000450NUC2A

Ancienne cité ouvrière Gaudefroy-Caqueret, rue Jean Catelas.

Ancienne cité ouvrière Hurtel, depuis la rue Achille-Pruvost.
Phot. Thierry Lefébure

Cité ouvrière, rue Joliot-Curie.
Phot. Thierry Lefébure
IVR22_20148000423NUC2A

Phot. Frédéric-Nicolas Kocourek
IVR22_20148005113NUC2A

IVR22_20148000430NUC2A

Le cimetière.
Phot. Thierry Lefébure
IVR22_20148000456NUC2AQ

Ancien café situé au n°19
de la rue Charles-Acoulon.
Phot. Thierry Lefébure
IVR22_20148000426NUC2A



Porte charretière et porte
piétonnière de la ferme située au
n°17 de la rue Maurice-Thorez.
Phot. Thierry Lefébure
IVR22_20158000589NUC2A

Croix en tuf située à l'angle de la
rue Jean-Catelas et Jean-Jaurès.
Phot. Thierry Lefébure
IVR22_20148000668NUC2A

Plaque signalétique.
Phot. Thierry Lefébure
IVR22_20148000427NUC2A

Dossiers liés

Dossiers de synthèse :
Le Vimeu industriel - dossier de présentation (IA80010007)
Oeuvre(s) contenue(s) :
Oeuvre(s) en rapport :
Ancien logement patronal d'Arcade Hurtel à Tully (IA80010283) Hauts-de-France, Somme, Tully, , 2 rue Maurice-Thorez
Ancienne cité ouvrière, dite cité Hurtel (IA80010275) Hauts-de-France, Somme, Tully, 5 à 26 Cité-Hurtel
Ancienne cité ouvrière Buiret (IA80010279) Hauts-de-France, Somme, Tully, 58 à 66 rue Jean-Catelas
Ancienne demeure de l'industriel Camille Buiret, dit Château Buiret (IA80010266) Hauts-de-France, Somme, Tully, 45 rue Jean-Catelas

Ancienne demeure de l'industriel Léon Hurtel (IA80010277) Hauts-de-France, Somme, Tully, 2 rue Achille-Pruvost
Ancienne demeure de l'industriel Octave Caqueret à Tully (IA80010276) Hauts-de-France, Somme, Tully, rue Jean-Catelas
Ancienne école primaire mixte de Tully (IA80010271) Hauts-de-France, Somme, Tully, 6 rue Julio-Curie
Ancienne fonderie de bronze Beauvisage, puis Buiret et Debeaurain, puis Buiret (IA00076634) Hauts-de-France, Somme, Tully, 33, 35 rue Jean-Catelas
Ancienne fonderie Octave Caqueret, puis Gaudefroy Caqueret, puis Sté des fonderies de Tully (IA00076635) Hauts-de-France, Somme, Tully, 23 rue Jean-Catelas
Ancienne robinetterie Holleville et Duverger (IA80010282) Hauts-de-France, Somme, Tully, , 10 et 12 rue Juliot-Curie
Cité ouvrière (IA80010323) Hauts-de-France, Somme, Tully, 24 à 40 rue Édouard-Herriot
Cité ouvrière à Tully (IA80010314) Hauts-de-France, Somme, Tully, 16-28 rue Julio-Curie
Cité ouvrière Buiret (IA80010280) Hauts-de-France, Somme, Tully, 5 à 15 et 12 à 14 impasse Gabriel-Péri
Église paroissiale Saint-Firmin de Tully et ancien cimetière (IA80010267) Hauts-de-France, Somme, Tully, place Jean-Jaurès
Le manoir de Tully (IA80010361) Hauts-de-France, Somme, Tully, 4 place Jean-Jaurès

Auteur(s) du dossier : Frédéric-Nicolas Kocourek, Isabelle Barbedor
Copyright(s) : (c) Région Hauts-de-France - Inventaire général ; (c) Association de Préfiguration du PNR Picardie maritime

Détail de la carte de Cassini, 1757.

IVR22_20158005009NUCA
Auteur de l'illustration : Frédéric-Nicolas Kocourek (reproduction)
(c) Région Hauts-de-France - Inventaire général ; (c) Baie de Somme - Trois Vallées
reproduction soumise à autorisation du titulaire des droits d'exploitation

Rue de Béthencourt, vers 1910 (coll. part.).

IVR22_20148005117NUC2A
Auteur de l'illustration : Frédéric-Nicolas Kocourek (reproduction)
(c) Région Hauts-de-France - Inventaire général ; (c) Baie de Somme - Trois Vallées
reproduction soumise à autorisation du titulaire des droits d'exploitation

Plan cadastral, section A (détail) par Pruvot, 1825 (AD Somme ; 3 P1486/2).

IVR22_20158005010NUCA
Auteur de l'illustration : Frédéric-Nicolas Kocourek (reproduction)
(c) Région Hauts-de-France - Inventaire général ; (c) Département de la Somme ; (c) Baie de Somme - Trois Vallées
reproduction soumise à autorisation du titulaire des droits d'exploitation

La place, la mairie et la rue de Martainneville, vers 1910 (coll. part.).

IVR22_20148005048NUC2A
Auteur de l'illustration : Frédéric-Nicolas Kocourek (reproduction)
(c) Région Hauts-de-France - Inventaire général ; (c) Baie de Somme - Trois Vallées
reproduction soumise à autorisation du titulaire des droits d'exploitation

Croix en tuf, vers 1910 (coll. part.).

IVR22_20158005262NUCA
Auteur de l'illustration : Frédéric-Nicolas Kocourek (reproduction)
(c) Région Hauts-de-France - Inventaire général ; (c) Baie de Somme - Trois Vallées
reproduction soumise à autorisation du titulaire des droits d'exploitation

Ancien café, chemin d'Allenay, vers 1910 (coll. part.).

IVR22_20158005263NUCA
Auteur de l'illustration : Frédéric-Nicolas Kocourek (reproduction)
(c) Région Hauts-de-France - Inventaire général ; (c) Baie de Somme - Trois Vallées
reproduction soumise à autorisation du titulaire des droits d'exploitation



Sortie de village vers Tully, vers 1910 (coll. part.).

IVR22_20158005264NUCA
Auteur de l'illustration : Frédéric-Nicolas Kocourek (reproduction)
(c) Région Hauts-de-France - Inventaire général ; (c) Baie de Somme - Trois Vallées
reproduction soumise à autorisation du titulaire des droits d'exploitation

Vue cavalière de la Visserie de Picardie d'après un en-tête d'entreprise, vers 1920 (coll. part.).

IVR22_20148005049NUC2A
Auteur de l'illustration : Frédéric-Nicolas Kocourek (reproduction)
(c) Région Hauts-de-France - Inventaire général ; (c) Baie de Somme - Trois Vallées
reproduction soumise à autorisation du titulaire des droits d'exploitation

Vue aérienne en 1947.

IVR22_20158005261NUCA
Auteur de l'illustration : Frédéric-Nicolas Kocourek (reproduction)
(c) Région Hauts-de-France - Inventaire général ; (c) Baie de Somme - Trois Vallées
reproduction soumise à autorisation du titulaire des droits d'exploitation

Vue aérienne du village depuis le sud, en 1988.

IVR22_19888001455P
Auteur de l'illustration : Phot'R
(c) Ministère de la culture - Inventaire général ; (c) AGIR-Pic
reproduction soumise à autorisation du titulaire des droits d'exploitation



Vue aérienne du village depuis l'ouest, en 1988.

IVR22_19888001456P
Auteur de l'illustration : Sanson Aviation
(c) Ministère de la culture - Inventaire général ; (c) AGIR-Pic
reproduction soumise à autorisation du titulaire des droits d'exploitation

Vue aérienne du village depuis l'est, en 1988.

IVR22_19888001460P
Auteur de l'illustration : Sanson Aviation
(c) Ministère de la culture - Inventaire général ; (c) AGIR-Pic
reproduction soumise à autorisation du titulaire des droits d'exploitation



Lithographie de l'ensemble de l'usine Buiret-Debeaurain, vers 1920.

IVR22_20148005035NUC2A
Auteur de l'illustration : Frédéric-Nicolas Kocourek (reproduction)
(c) Région Hauts-de-France - Inventaire général ; (c) Baie de Somme - Trois Vallées
reproduction soumise à autorisation du titulaire des droits d'exploitation

Vue de la Place Jean-Jaurès.

IVR22_20158000586NUC2A
Auteur de l'illustration : Thierry Lefébure
(c) Région Hauts-de-France - Inventaire général ; (c) Baie de Somme - Trois Vallées
reproduction soumise à autorisation du titulaire des droits d'exploitation

L'église.

IVR22_20148000691NUC2AQ
Auteur de l'illustration : Thierry Lefébure
(c) Région Hauts-de-France - Inventaire général ; (c) Baie de Somme - Trois Vallées
reproduction soumise à autorisation du titulaire des droits d'exploitation

Ancienne mairie-école de Tully, actuellement mairie.

IVR22_20148000420NUC2A
Auteur de l'illustration : Thierry Lefébure
(c) Région Hauts-de-France - Inventaire général ; (c) Baie de Somme - Trois Vallées
reproduction soumise à autorisation du titulaire des droits d'exploitation

Ancienne école des filles, allée des Ecoliers.

IVR22_20148000666NUC2A
Auteur de l'illustration : Thierry Lefébure
(c) Région Hauts-de-France - Inventaire général ; (c) Baie de Somme - Trois Vallées
reproduction soumise à autorisation du titulaire des droits d'exploitation

Ancien logement patronal Beauvisage.

IVR22_20148000434NUC2A
Auteur de l'illustration : Thierry Lefébure
(c) Région Hauts-de-France - Inventaire général ; (c) Baie de Somme - Trois Vallées
reproduction soumise à autorisation du titulaire des droits d'exploitation

Ancienne demeure de l'industriel Camille Buiret.

IVR22_20148000438NUC2A
Auteur de l'illustration : Thierry Lefébure
(c) Région Hauts-de-France - Inventaire général ; (c) Baie de Somme - Trois Vallées
reproduction soumise à autorisation du titulaire des droits d'exploitation

Ancien logement patronal Caqueret.

IVR22_20148000432NUC2A
Auteur de l'illustration : Thierry Lefébure
(c) Région Hauts-de-France - Inventaire général ; (c) Baie de Somme - Trois Vallées
reproduction soumise à autorisation du titulaire des droits d'exploitation

La demeure de l'industriel Léon Hurtel, rue Achille-Pruvost.

IVR22_20148000450NUC2A
Auteur de l'illustration : Frédéric-Nicolas Kocourek
(c) Région Hauts-de-France - Inventaire général ; (c) Baie de Somme - Trois Vallées
reproduction soumise à autorisation du titulaire des droits d'exploitation

Ancienne cité ouvrière Gaudefroy-Caqueret, rue Jean Catelas.

IVR22_20148005113NUC2A
Auteur de l'illustration : Frédéric-Nicolas Kocourek
(c) Région Hauts-de-France - Inventaire général ; (c) Baie de Somme - Trois Vallées
reproduction soumise à autorisation du titulaire des droits d'exploitation

Ancienne cité ouvrière Hurtel, depuis la rue Achille-Pruvost.

IVR22_20148000430NUC2A
Auteur de l'illustration : Thierry Lefébure
(c) Région Hauts-de-France - Inventaire général ; (c) Baie de Somme - Trois Vallées
reproduction soumise à autorisation du titulaire des droits d'exploitation

Cité ouvrière, rue Joliot-Curie.

IVR22_20148000423NUC2A
Auteur de l'illustration : Thierry Lefébure
(c) Région Hauts-de-France - Inventaire général ; (c) Baie de Somme - Trois Vallées
reproduction soumise à autorisation du titulaire des droits d'exploitation

Le cimetière.

IVR22_20148000456NUC2AQ
Auteur de l'illustration : Thierry Lefébure
(c) Région Hauts-de-France - Inventaire général ; (c) Baie de Somme - Trois Vallées
reproduction soumise à autorisation du titulaire des droits d'exploitation

Ancien café situé au n°19 de la rue Charles-Acoulon.

IVR22_20148000426NUC2A
Auteur de l'illustration : Thierry Lefébure
(c) Région Hauts-de-France - Inventaire général ; (c) Baie de Somme - Trois Vallées
reproduction soumise à autorisation du titulaire des droits d'exploitation



Porte charretière et porte piétonnière de la ferme située au n°17 de la rue Maurice-Thorez.

IVR22_20158000589NUC2A
Auteur de l'illustration : Thierry Lefébure
(c) Région Hauts-de-France - Inventaire général ; (c) Baie de Somme - Trois Vallées
reproduction soumise à autorisation du titulaire des droits d'exploitation

Croix en tuf située à l'angle de la rue Jean-Catelas et Jean-Jaurès.

IVR22_20148000668NUC2A
Auteur de l'illustration : Thierry Lefébure
(c) Région Hauts-de-France - Inventaire général ; (c) Baie de Somme - Trois Vallées
reproduction soumise à autorisation du titulaire des droits d'exploitation

Plaque signalétique.

IVR22_20148000427NUC2A
Auteur de l'illustration : Thierry Lefébure
(c) Région Hauts-de-France - Inventaire général ; (c) Baie de Somme - Trois Vallées
reproduction soumise à autorisation du titulaire des droits d'exploitation