Hauts-de-France, Pas-de-Calais
Berck

Station balnéaire

Références du dossier

Numéro de dossier : IA62001502
Date de l'enquête initiale : 2006
Date(s) de rédaction : 2007
Cadre de l'étude : recensement du patrimoine balnéaire Berck
Degré d'étude : étudié

Désignation

Dénomination : station balnéaire
Parties constituantes non étudiées : lotissement, quartier

Compléments de localisation

Milieu d'implantation :
Références cadastrales :

Historique

L´éleveur Bailly souhaite rendre fertile les garennes afin de nourrir ses bêtes et lance pour cela la plantation d´oyats pour fixer les dunes et assainir les marécages en 1805. Les terres gagnées sur la mer sont protégées par l´érection d´une digue située à l´emplacement de l´actuelle rue Rothschild à Berck-Plage. A sa mort en 1843, ses travaux d´aménagement ont contribué à lancer le développement du site. A partir de 1860 l´amoncellement du sable cesse peu à peu, formant un cordon de dunes, nivelées en 1863, année de la vente par les Domaines des lais appartenant à l´Etat à différents propriétaires qui sont à l´origine de la création des lotissements de la station. Vers 1850, lors d´une visite d´enfants malades placés par l´Assistance Publique chez des particuliers par le médecin-inspecteur du canton de Montreuil, le docteur Perrochaud, celui-ci découvre les bienfaits du traitement par la mer. Dès 1861, l´Assistance Publique décide de l´ouverture du premier hôpital de Berck-Plage dit " hôpital provisoire" composé de 100 lits, agrandi en 1869 pour accueillir 500 enfants, devenant l´hôpital Maritime (IA62001245), et inauguré la même année par l´impératrice Eugénie, en présence du prince impérial, du baron Haussmann et de la famille Rothschild. En 1872, le baron de Rothschild inaugure un nouvel établissement destiné aux enfants issus de familles juives nécessiteuses : l´hôpital Nathaniel de Rothschild. Dès 1880, l´Hôpital Maritime n´est plus en mesure de faire face à l´afflux des patients. L´Assistance Publique fait alors appel à des particuliers pour développer les possibilités d´accueil et le nombre de lits. D´autres hôpitaux, maisons de santé et sanatoria sont construits et agrandis tout au long de la première moitié du XXe siècle : instituts hélio-marin (IA62001355), Victor-Ménard (IA62001356), hôpital Pasteur (IA62001357), hôpital Bouville (IA62001358), Villa Normande (IA62001359), Villa de la Santé (IA62001360) et institut Notre-Dame-des-Sables (IA62001360), tandis que la station balnéaire prend son plein essor. En effet, l´originalité du site de Berck-Plage réside dans la naissance de l´opportunité d´une expérience médicale, c´est « l´hôpital qui fonde la ville », comme le rappellent les historiens Crépin et Lys-Cousin et non le tourisme balnéaire issu d´un projet immobilier purement spéculatif. Suite à la vente des lais de mer à des propriétaires privés qui lotissent leurs terrains, trois quartiers - lotissements voient le jour : le quartier Central - Rotschild (IA62001498), le quartier Lhomel (IA62001804), puis plus tard, le quartier Belle-Vue Terminus (IA62001394). La construction des chalets et maisons se développe pour loger les malades qui viennent se faire soigner mais également pour acueillir la famille. L'esplanade (IA62001498) ainsi que quelques autres îlots détruits en grande partie par l'édification du mur de l'Atlantique et par une bombe de la seconde guerre mondiale, est reconstruite dans les années 1950 (IA62001507). Peu de nouveaux programmes architecturaux ont été mis en oeuvre depuis la seconde guerre mondiale et la station ne s'est pas développée ni étendue, à l'exception des campings situés au nord. Vers 2005, à l´emplacement de l'hôpital Cazin-Perrochaud détruit et adossé à la chapelle Saint-Elisabeth (vestige de l´hôpital Cazin-Perrochaud) est construit un groupe d'immeubles de style néo-balnéaire.

Période(s) principale(s) : 19e siècle, 20e siècle

Description

" Vous voilà, dans un pays de sable, le chemin de fer vous a amené dans un vrai désert, en apparence. C´est (.) l´Egypte du côté de la Mer Rouge. " C´est en ces termes qu´Aristide Danvin décrit dans son " Vade Mecum du baigneur de la plage de Berck " l´impression de l´étranger débarquant pour la première fois à Berck dans les années 1880. Cet ouvrage, paru en 1885, constitue le premier guide non-officiel de Berck-Plage. Fils du Docteur Danvin, figure locale marquante à l´origine de la station, Aristide Danvin est, à partir de 1845, villégiateur avec sa famille à Berck. Son ouvrage semble être un des témoignages les plus anciens sur la création. Il en actualisa l´expansion et la vie de la station. Désert, aridité, grands espaces. A plusieurs reprises, il insiste sur le caractère naturel et sauvage du lieu. Berck-Plage, qui ne porte alors ce nom qu´officieusement, est encore à cette période et quoiqu´en plein essor, un village " far-west " de sable et de vent ponctué par des " baraques " ou encore "chalets " pour la plupart en bois. La rue de l´Impératrice, ancien chemin de démarrage, relie la station au village de pêcheurs de Berck-ville. " ..De l´Entonnoir partent, à droite et à gauche, des rues parallèles, coupées par d´autres voies perpendiculaires à la mer, formant avec les premières une sorte de damier. Toutes ces rues sont bordées de chalets, le plus grand nombre isolés, n´offrant pas de caractère architectural, mais aménagés convenablement par leur destination, qui est de recevoir des enfants malades, dont un certain nombre y séjournent toute l´année". Cette description reste d'actualité aujourd'hui.

Eléments descriptifs

Statut, intérêt et protection

Statut de la propriété : propriété publique, propriété privée

Présentation

" Vous voilà, dans un pays de sable, le chemin de fer vous a amené dans un vrai désert, en apparence. C´est (.) l´Egypte du côté de la Mer Rouge. "
C´est en ces termes qu´Aristide Danvin décrit dans son " Vade Mecum du baigneur de la plage de Berck " l´impression de l´étranger débarquant pour la première fois à Berck dans les années 1880. Cet ouvrage, paru en 1885, constitue le premier guide non-officiel de Berck-Plage. Fils du Docteur Danvin, figure locale marquante à l´origine de la station, Aristide Danvin est, à partir de 1845, villégiateur avec sa famille à Berck. Son ouvrage semble être un des témoignages les plus anciens sur la création. Il en actualisa l´expansion et la vie de la station.
Désert, aridité, grands espaces. A plusieurs reprises, il insiste sur le caractère naturel et sauvage du lieu. Berck-Plage, qui ne porte alors ce nom qu´officieusement, est encore à cette période et quoiqu´en plein essor, un village " far-west " de sable et de vent ponctué par des " baraques " ou encore "chalets " pour la plupart en bois. La rue de l´Impératrice, ancien chemin de démarrage, relie la station au village de pêcheurs de Berck-ville.
" ..De l´Entonnoir partent, à droite et à gauche, des rues parallèles, coupées par d´autres voies perpendiculaires à la mer, formant avec les premières une sorte de damier. Toutes ces rues sont bordées de chalets, le plus grand nombre isolés, n´offrant pas de caractère architectural, mais aménagés convenablement par leur destination, qui est de recevoir des enfants malades, dont un certain nombre y séjournent toute l´année".

Références documentaires

Documents d'archive

- **Affiches publicitaires** (AD Pas-de-Calais, 17 Fi/B97).

- Plan d'un lotissement (Dubois ?), 1866 (?), (Collection particulière).

Documents figurés

- VAILLANT Victor-Jules (1824-1904). **Albums**, dessin n° 21 (Bibliothèque Municipale Boulogne-sur-Mer, 578 fol. 21 h).

- *Berck d'Autrefois par Jan Lavezzari*. Mairie de Berck : imprimerie à Montrouge, 1978. (AC Berck).

- **Berck. Plan de terrains délaissés par la mer**, vers 1863 (AD Pas-de-Calais, Série Q : 2 Q 66 (?)).

- **Plage de Berck. Plan de lotissement des terrains à vendre**, 1866 (AD Pas-de-Calais, 2Q72).

- Plan d'assemblage du c**adastre de 1912** (AD Pas-de-Calais, série P 108/4).

- **Plan topographique de la commune de Berck, dressé vers 1928, constituant un avant-projet d'aménagement visant à améliorer la voirie par rectification du tracé de certaines rues et routes existantes et par l'ouverture de nouvelles voies** (AD Pas-de-Calais, série 2O 755/pièce n°2).

- **Plan de la ville de Berck dressé en 1945** (AD Pas-de-Calais).

Bibliographie

- VAILLANT Victor-Jules (1824-1904). **Le boulonnais au XIXe siècle [texte imprimé]/vu par Victor-Jules Vaillant ; textes d'André Verley.** [Wimille] : Punch Editions, 2002.

- DILLY, Georges, TROUBLÉ, Michel. **Mémoire d'entre Canche et Authie, Berck-Plage**. T**ome II : Des touristes et des malades.** Saint-Josse-sur-Mer : Amis du Musée du Passé et de la Bibliothèque de Berck-sur-Mer et environs, 1987.
  Conseil Régional du Nord-Pas-de-Calais, DAIRE, Centre de documentation du patrimoine, Lille

- CRÉPIN, Guy. CRÉPIN, Michèle. LYS-COUSIN, Catherine. **Un hôpital crée une ville. L'hôpital maritime de Berck-sur-Mer, de sa création jusqu'en 1920**. Berck-sur-Mer : [s.n.] (Pierre Trollé imprimerie), 1999.
  Cahiers du musée de Berck, série histoire N°1.

Illustrations

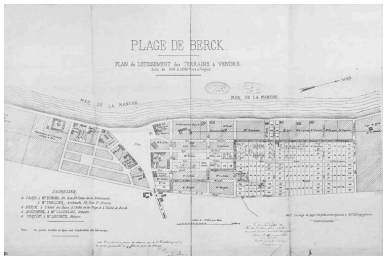

Plage de Berck ; plan de lotissement des terrains à vendre, 1866 (AD Pas-de-Calais, 2Q72)
Phot. Philippe Dapvril
IVR31_20066200595X

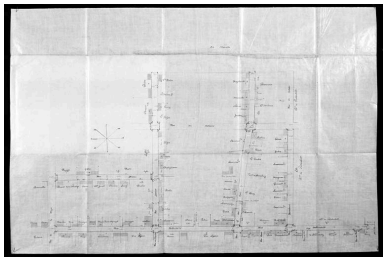

Plan d'un lotissement (Dubois ?), 1866 (?), (Collection particulière).
Phot. Philippe Dapvril
IVR31_20066200551X

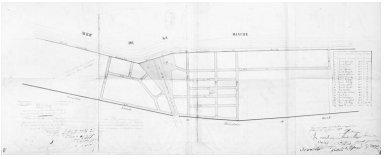

Plan de terrains délaissés par la mer, vers 1863 (AD Pas-de-Calais, Série Q : 2 Q 66 (?)).
Phot. Philippe Dapvril
IVR31_20066200555X

L'hôtel de la Plage, peinture de Jan Lavezzari d'après une photographie d'Emile Lavezzari, reproduction extraite de Berck d'Autrefois (AC Berck).
Phot. Jean-Marie Périn,
Autr. Jan Lavezzari
IVR31_19886200009ZA

La plage. Aquarelle n° 2, Albums Victor-Jules Vaillant, 1877. (BM Boulogne-sur-Mer).
Phot. Philippe Caudroit,
Phot. Victor-Jules Vaillant
IVR31_19806201138X

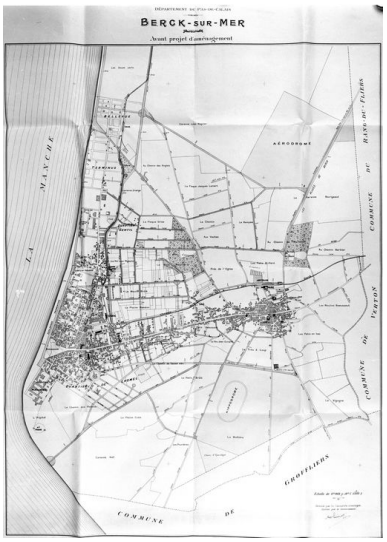

Plan topographique de la commune de Berck, dressé vers 1928, constituant un avant-projet d'aménagement visant à améliorer la voirie par rectification du tracé de certaines rues et routes existantes et par l'ouverture de nouvelles voie (AD Pas-de-Calais, série 2O 755/pièce n°2).s.
Phot. Thibaut Pierre (reproduction)
IVR31_20056200138V

Plan de la ville de Berck dressé en 1945 (et reprenant le projet de 1928) par Sarrazin, géomètre-expert, Ministère de la Reconstruction et de l'Urbanisme (AD Pas-de-Calais).
Phot. Thibaut Pierre (reproduction)
IVR31_20056200137V

L'Entonnoir vu de la plage (1880), peinture de Jan Lavezzari, peinture de Jan Lavezzari, reproduction extraite de Berck d'Autrefois (AC Berck).
Phot. Hubert Bouvet,
Autr. Jan Lavezzari
IVR31_20146200007NUCA

La rue de l'Impératrice et l'avenue Marianne-Toute-Seule, peinture de Jan Lavezzari, reproduction extraite de Berck d'Autrefois (AC Berck).
Phot. Hubert Bouvet,
Autr. Jan Lavezzari
IVR31_20146200017NUCA

L'Entonnoir, peinture de Jan Lavezzari (décor réalisé et conservé dans les salons de hôtel de ville). Phot. Hubert Bouvet, Autr. Jan Lavezzari IVR31_20146200018NUCA

Le casino de Bellevue, peinture de Jan Lavezzari (décor réalisé et conservé dans les salons de hôtel de ville). Phot. Hubert Bouvet, Autr. Jan Lavezzari IVR31_20136200005NUCA

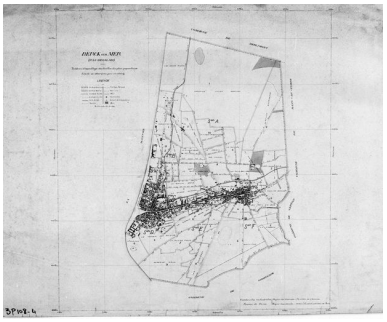

Plan d'assemblage du cadastre de 1912 (AD Pas-de-Calais, série P 108/4). Phot. Thibaut Pierre (reproduction) IVR31_20056200005X

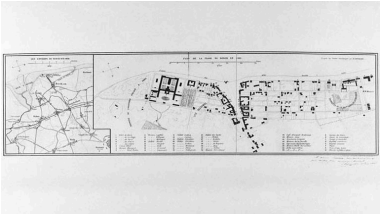

Plan de la plage (situation des hôtels, maisons, châlets et hôpitaux), par Jan Lavarezzi, 1882 (AC. Berck). Phot. Philippe Dapvril, Autr. Jan Lavezzari IVR31_20066200553X

Affiche publicitaire, début du XXe siècle (collection particulière). Phot. Thibaut Pierre (reproduction) IVR31_20066200365NUCA

Affiche publicitaire, Louis Tauzin (1842 - 1915) peintre, sans date, imprimerie Champenoise, Reims (AD Pas-de-Calais, 17 Fi/B97). Phot. Hubert Bouvet IVR31_20116200105NUCA

Affiche publicitaire, G. Landrieux, 1926, E. Baudelet et G. imprimeur, Paris (AD Pas-de-Calais, 17 Fi/B97).

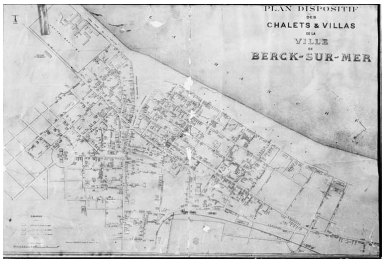

Plan des chalets et villas de Berck-sur-Mer, 1912, (AP Gonsseaume). Phot. Philippe Dapvril IVR31_20066200557X

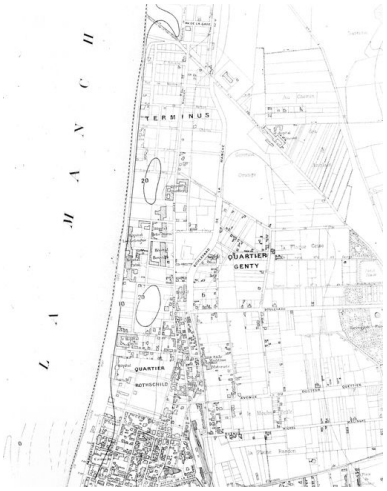

Extrait du plan de le ville de Berck, (partie centrale, quartier Genty, Terminus) dressé en 1945 par Sarrazin, géomètre-expert,

Phot. Bouvet Hubert
IVR31_20116200103NUCA

Ministère de la Reconstruction et de l'Urbanisme (AD Pas-de-Calais). Phot. Thibaut Pierre (reproduction)
IVR31_20056200014X

Extrait du plan de le ville de Berck, (partie supérieure, quartier Genty, Terminus et Bellevue) dressé en 1945 par Sarrazin, géomètre-expert, Ministère de la Reconstruction et de l'Urbanisme (AD Pas-de-Calais). Phot. Thibaut Pierre (reproduction)
IVR31_20056200015X

Dossiers liés

Dossiers de synthèse :
Le patrimoine de la Ville de Berck (dossier de présentation) (IA62001810) Nord-Pas-de-Calais, Pas-de-Calais, Berck, Berck-Plage
Oeuvre(s) contenue(s) :
Oeuvre(s) en rapport :
Ancien Grand-Hôtel, devenu hôpital marin dit hôpital Cazin-Perrochaud (vestiges) (IA62001347) Nord-Pas-de-Calais, Pas-de-Calais, Berck, Berck-Plage, rue du Grand-Hôtel
Ancien hôpital marin, dit Institut Notre-Dame et villa ou maison Notre-Dame (détruit) (IA62001230) Nord-Pas-de-Calais, Pas-de-Calais, Berck, Berck-Plage, avenue Francis-Tattegrain, avenue Marianne-Toute-Seule
Ancien hôpital marin, dit petit hôpital maritime (détruit) (IA62001245) Nord-Pas-de-Calais, Pas-de-Calais, Berck, Berck-Plage, rue du Docteur-Victor-Ménard
Ancien hôpital marin dit sanatorium Gressier, puis usine des dunes (détruit) (IA62001354) Nord-Pas-de-Calais, Pas-de-Calais, Berck, Berck-Plage, , chemin des Anglais
Ancien hôtel de voyageurs dit grand hôtel Métropole, puis hôtel du Centre, devenu hôpital marin dit institut Notre-Dame-des-Sables (détruit) (IA62001362) Nord-Pas-de-Calais, Pas-de-Calais, Berck, Berck-Plage, , avenue Francis-Tattegrain
Avenue de la Gare, puis avenue du Général de Gaulle (IA62001499) Nord-Pas-de-Calais, Pas-de-Calais, Berck
Calvaire des Marins (détruit) (IA62005106) Hauts-de-France, Pas-de-Calais, Berck, Entonnoir
casino dit casino des Lapins puis hôtel de voyageurs et hôpital marin dit cottage des Dunes (IA62001767) Nord-Pas-de-Calais, Pas-de-Calais, Berck, quartier de Lhomel, Rond-point-du-Cottage des Dunes
Casino dit Kursaal (IA62001500) Nord-Pas-de-Calais, Pas-de-Calais, Berck
Chapelle Sainte-Elisabeth de Hongrie dite chapelle Cazin-Perrochaud (IA62001712) Nord-Pas-de-Calais, Pas-de-Calais, Berck, rue du Grand-Hôtel
Église paroissiale Notre-Dame-des-Sables (IA62000432) Nord-Pas-de-Calais, Pas-de-Calais, Berck, quartier de Lhomel, Place de l'Eglise
Front de mer dit Esplanade, digue (IA62001498) Nord-Pas-de-Calais, Pas-de-Calais, Berck, Esplanade
Halle dite halle aux poissons, actuellement marché couvert (IA62001812) Nord-Pas-de-Calais, Pas-de-Calais, Berck, rue de la Garenne
hôpital marin dit hôpital ou sanatorium Victor-Ménard (IA62001356) Nord-Pas-de-Calais, Pas-de-Calais, Berck, Berck-Plage, rue du Docteur-Calot

Lotissement concerté, quartier dit Quartier Lhomel (IA62001804) Nord-Pas-de-Calais, Pas-de-Calais, Berck
Lotissement concerté ; quartier dit Quartier Terminus - Belle-Vue (IA62001508) Nord-Pas-de-Calais, Pas-de-Calais, Berck
Lotissement concerté dit Quartier Rothschild, Quartier Central (IA62001513) Nord-Pas-de-Calais, Pas-de-Calais, Berck
Monument Cazin-Perrochaud (IA62001510) Nord-Pas-de-Calais, Pas-de-Calais, Berck
Rue Carnot (IA62001501) Nord-Pas-de-Calais, Pas-de-Calais, Berck, rue Carnot

Auteur(s) du dossier : Sophie Luchier, Julie Faure
Copyright(s) : (c) Région Hauts-de-France - Inventaire général

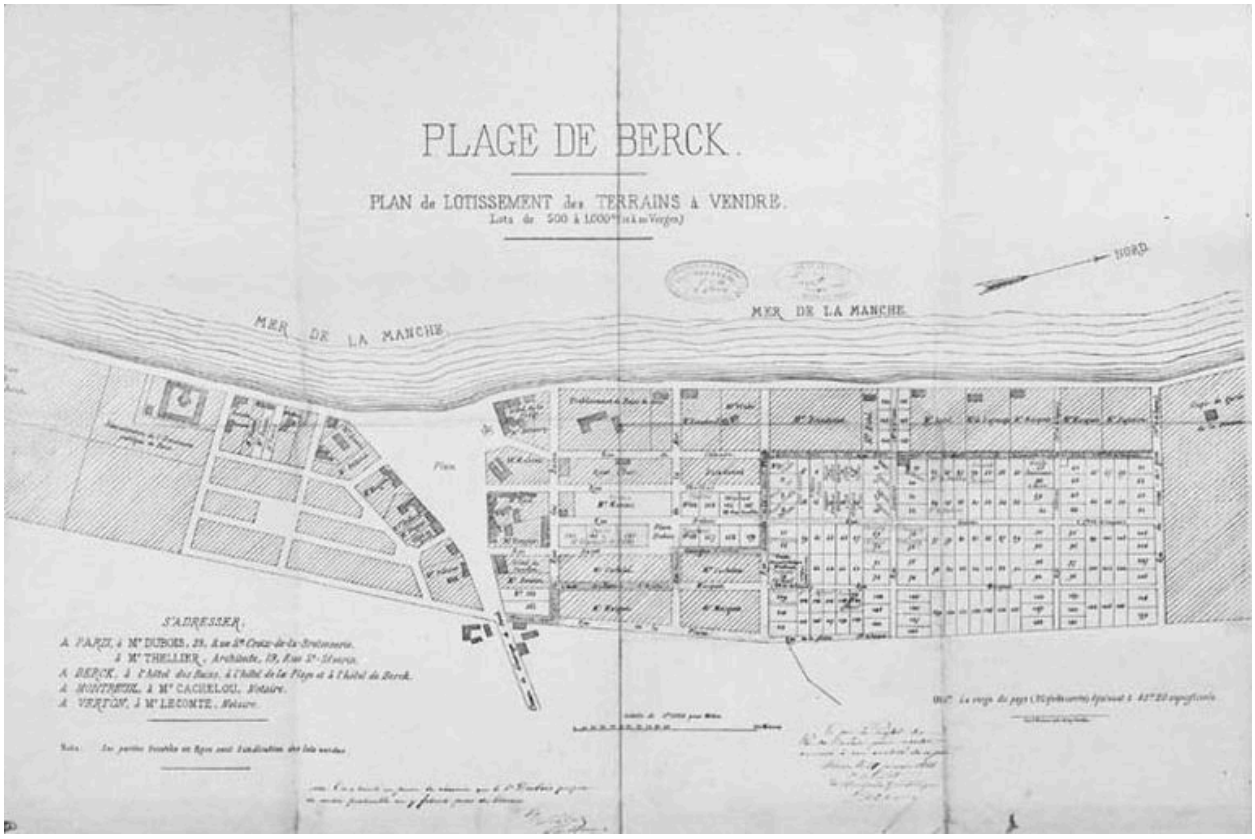

Plage de Berck ; plan de lotissement des terrains à vendre, 1866 (AD Pas-de-Calais, 2Q72)

IVR31_20066200595X
Auteur de l'illustration : Philippe Dapvril
(c) Région Hauts-de-France - inventaire général ; (c) Département du Pas-de-Calais
reproduction soumise à autorisation du titulaire des droits d'exploitation

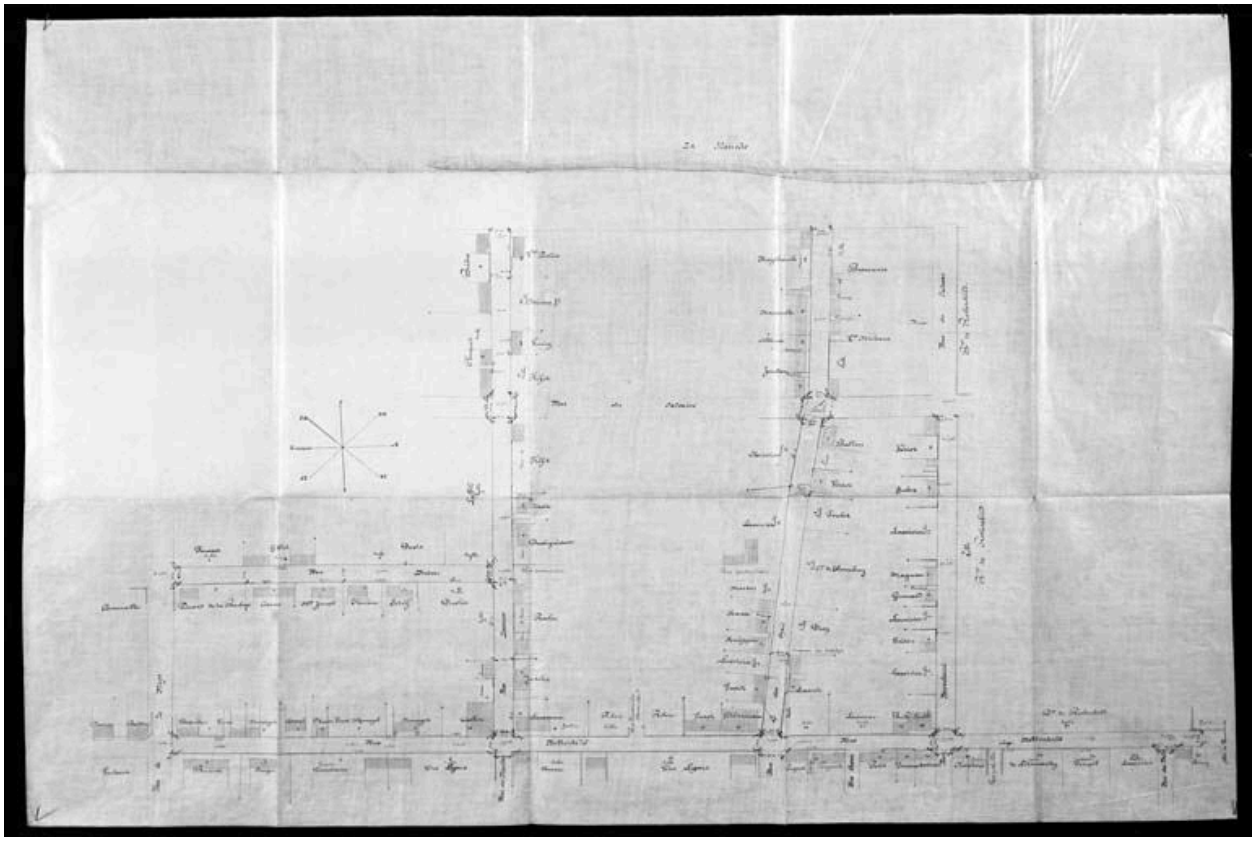

Plan d'un lotissement (Dubois ?), 1866 (?), (Collection particulière).

IVR31_20066200551X
Auteur de l'illustration : Philippe Dapvril
(c) Région Hauts-de-France - inventaire général
reproduction soumise à autorisation du titulaire des droits d'exploitation

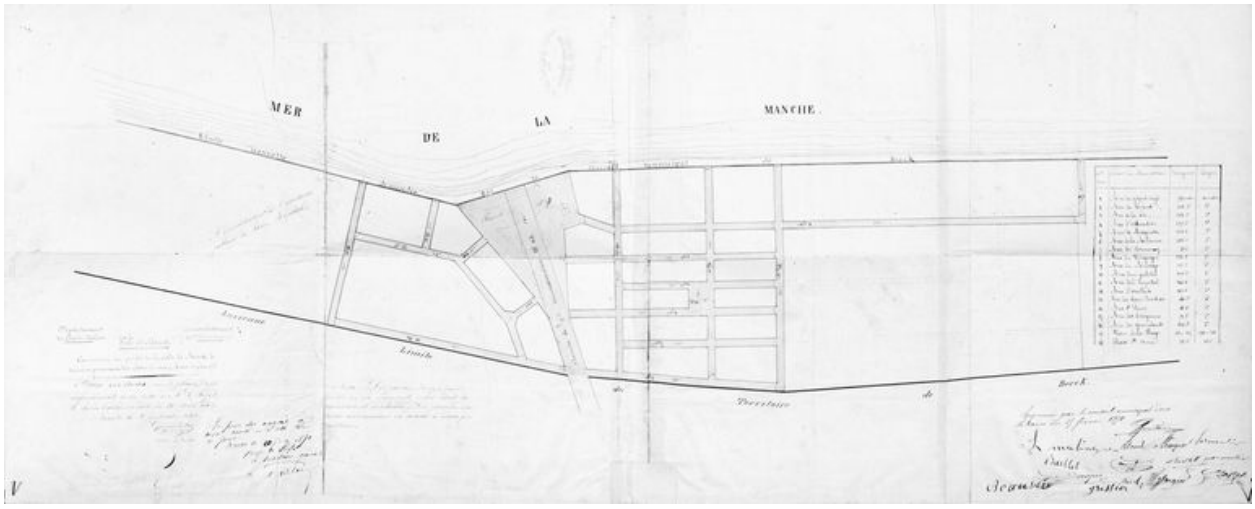

Plan de terrains délaissés par la mer, vers 1863 (AD Pas-de-Calais, Série Q : 2 Q 66 (?)).

IVR31_20066200555X
Auteur de l'illustration : Philippe Dapvril
(c) Région Hauts-de-France - inventaire général ; (c) Département du Pas-de-Calais
reproduction soumise à autorisation du titulaire des droits d'exploitation

L'hôtel de la Plage, peinture de Jan Lavezzari d'après une photographie d'Emile Lavezzari, reproduction extraite de Berck d'Autrefois (AC Berck).

Référence du document reproduit :

- Berck d'autrefois, 1978.Peinture.

IVR31_19886200009ZA
Auteur de l'illustration : Jean-Marie Périn
Auteur du document reproduit : Jan Lavezzari
(c) Région Hauts-de-France - inventaire général
communication libre, reproduction interdite

La plage. Aquarelle n° 2, Albums Victor-Jules Vaillant, 1877. (BM Boulogne-sur-Mer).

Référence du document reproduit :

- Album.Dessin, aquarelle.
  Bibliothèque municipale Boulogne-sur-mer. : 578 fol. 21 h.

IVR31_19806201138X
Auteur de l'illustration : Philippe Caudroit, Auteur de l'illustration : Victor-Jules Vaillant
(c) Région Hauts-de-France - inventaire général
communication libre, reproduction interdite

Plan topographique de la commune de Berck, dressé vers 1928, constituant un avant-projet d'aménagement visant à améliorer la voirie par rectification du tracé de certaines rues et routes existantes et par l'ouverture de nouvelles voie (AD Pas-de-Calais, série 2O 755/pièce n°2).s.

IVR31_20056200138V
Auteur de l'illustration : Thibaut Pierre (reproduction)
(c) Région Hauts-de-France - Inventaire général ; (c) Département du Pas-de-Calais
reproduction soumise à autorisation du titulaire des droits d'exploitation

Plan de la ville de Berck dressé en 1945 (et reprenant le projet de 1928) par Sarrazin, géomètre-expert, Ministère de la Reconstruction et de l'Urbanisme (AD Pas-de-Calais).

IVR31_20056200137V
Auteur de l'illustration : Thibaut Pierre (reproduction)
(c) Région Hauts-de-France - Inventaire général ; (c) Département du Pas-de-Calais
reproduction soumise à autorisation du titulaire des droits d'exploitation



L'Entonnoir vu de la plage (1880), peinture de Jan Lavezzari, peinture de Jan Lavezzari, reproduction extraite de Berck d'Autrefois (AC Berck).

Référence du document reproduit :

- Berck d'autrefois, 1978.Peinture.

IVR31_20146200007NUCA
Auteur de l'illustration : Hubert Bouvet
Auteur du document reproduit : Jan Lavezzari
(c) Région Hauts-de-France - Inventaire général
communication libre, reproduction interdite

La rue de l'Impératrice et l'avenue Marianne-Toute-Seule, peinture de Jan Lavezzari, reproduction extraite de Berck d'Autrefois (AC Berck).

Référence du document reproduit :

- Berck d'autrefois, 1978.Peinture.

IVR31_20146200017NUCA
Auteur de l'illustration : Hubert Bouvet
Auteur du document reproduit : Jan Lavezzari
(c) Région Hauts-de-France - Inventaire général
communication libre, reproduction interdite

L'Entonnoir, peinture de Jan Lavezzari (décor réalisé et conservé dans les salons de hôtel de ville).

Référence du document reproduit :

- Berck d'autrefois, 1978.Peinture.

IVR31_20146200018NUCA
Auteur de l'illustration : Hubert Bouvet
Auteur du document reproduit : Jan Lavezzari
(c) Région Hauts-de-France - Inventaire général
communication libre, reproduction interdite

Le casino de Bellevue, peinture de Jan Lavezzari (décor réalisé et conservé dans les salons de hôtel de ville).

Référence du document reproduit :

- Berck d'autrefois, 1978.Peinture.

IVR31_20136200005NUCA
Auteur de l'illustration : Hubert Bouvet
Auteur du document reproduit : Jan Lavezzari
(c) Région Hauts-de-France - Inventaire général
reproduction soumise à autorisation du titulaire des droits d'exploitation

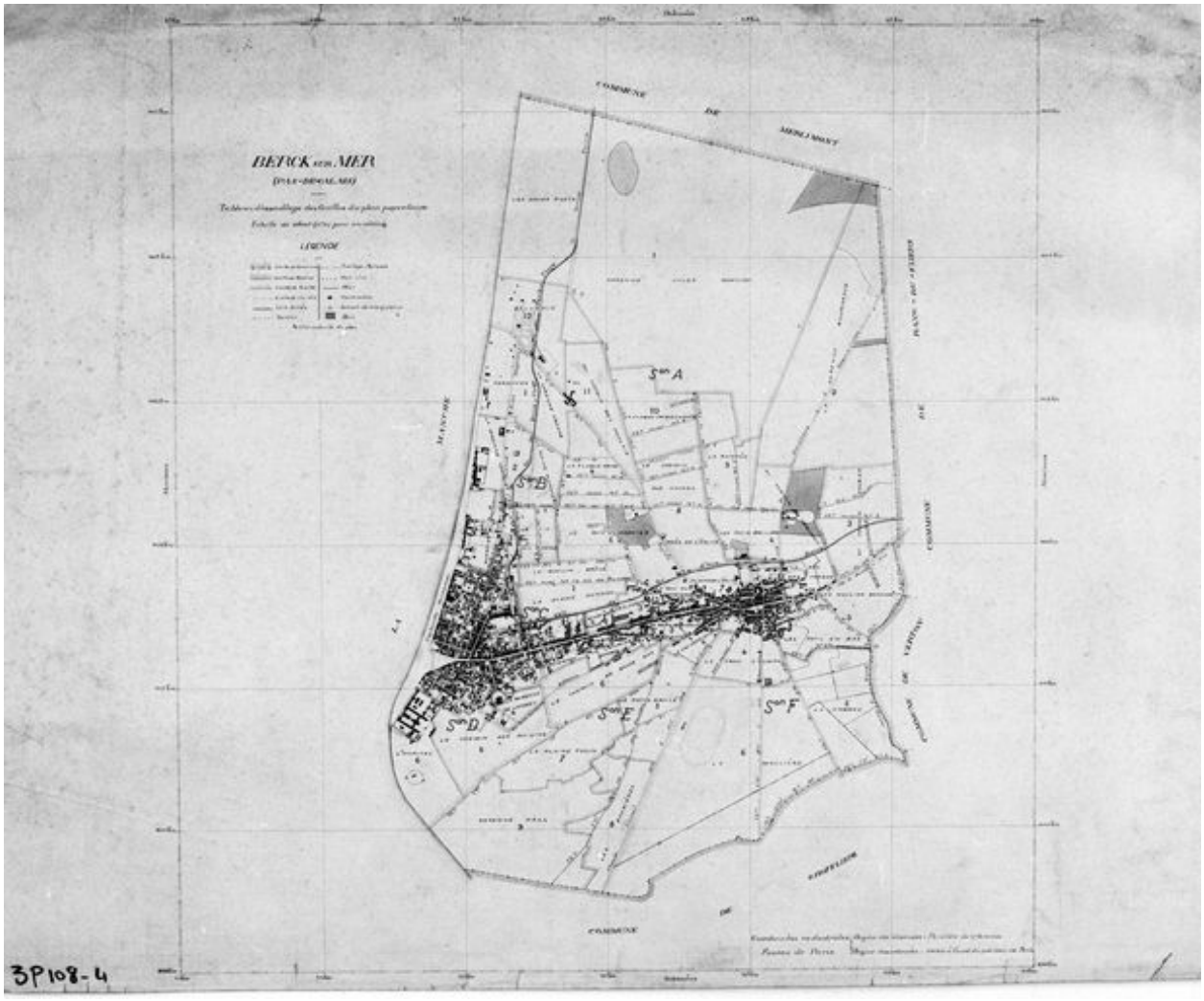

Plan d'assemblage du cadastre de 1912 (AD Pas-de-Calais, série P 108/4).

IVR31_20056200005X
Auteur de l'illustration : Thibaut Pierre (reproduction)
(c) Région Hauts-de-France - Inventaire général ; (c) Département du Pas-de-Calais
reproduction soumise à autorisation du titulaire des droits d'exploitation

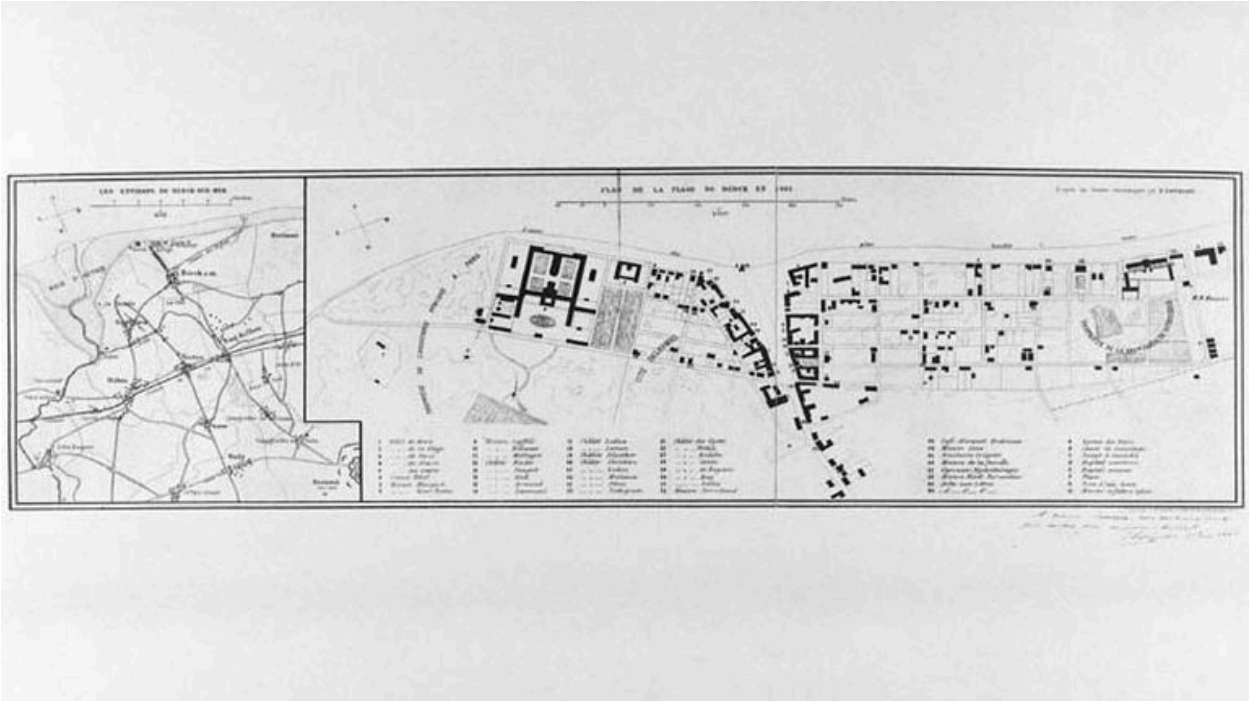

Plan de la plage (situation des hôtels, maisons, châlets et hôpitaux), par Jan Lavarezzi, 1882 (AC. Berck).

Référence du document reproduit :

- Berck d'autrefois, 1978.

IVR31_20066200553X
Auteur de l'illustration : Philippe Dapvril
Auteur du document reproduit : Jan Lavezzari
(c) Région Hauts-de-France - inventaire général
reproduction soumise à autorisation du titulaire des droits d'exploitation

Affiche publicitaire, début du XXe siècle (collection particulière).

IVR31_20066200365NUCA
Auteur de l'illustration : Thibaut Pierre (reproduction)
(c) Région Hauts-de-France - Inventaire général ; (c) Collection privée
reproduction interdite

Affiche publicitaire, Louis Tauzin (1842 - 1915) peintre, sans date, imprimerie Champenoise, Reims (AD Pas-de-Calais, 17 Fi/B97).

IVR31_20116200105NUCA
Auteur de l'illustration : Hubert Bouvet
(c) Région Hauts-de-France - Inventaire général
reproduction soumise à autorisation du titulaire des droits d'exploitation

Affiche publicitaire, G. Landrieux, 1926, E. Baudelet et G. imprimeur, Paris (AD Pas-de-Calais, 17 Fi/B97).

IVR31_20116200103NUCA
Auteur de l'illustration : Bouvet Hubert
(c) Région Hauts-de-France - Inventaire général
reproduction soumise à autorisation du titulaire des droits d'exploitation

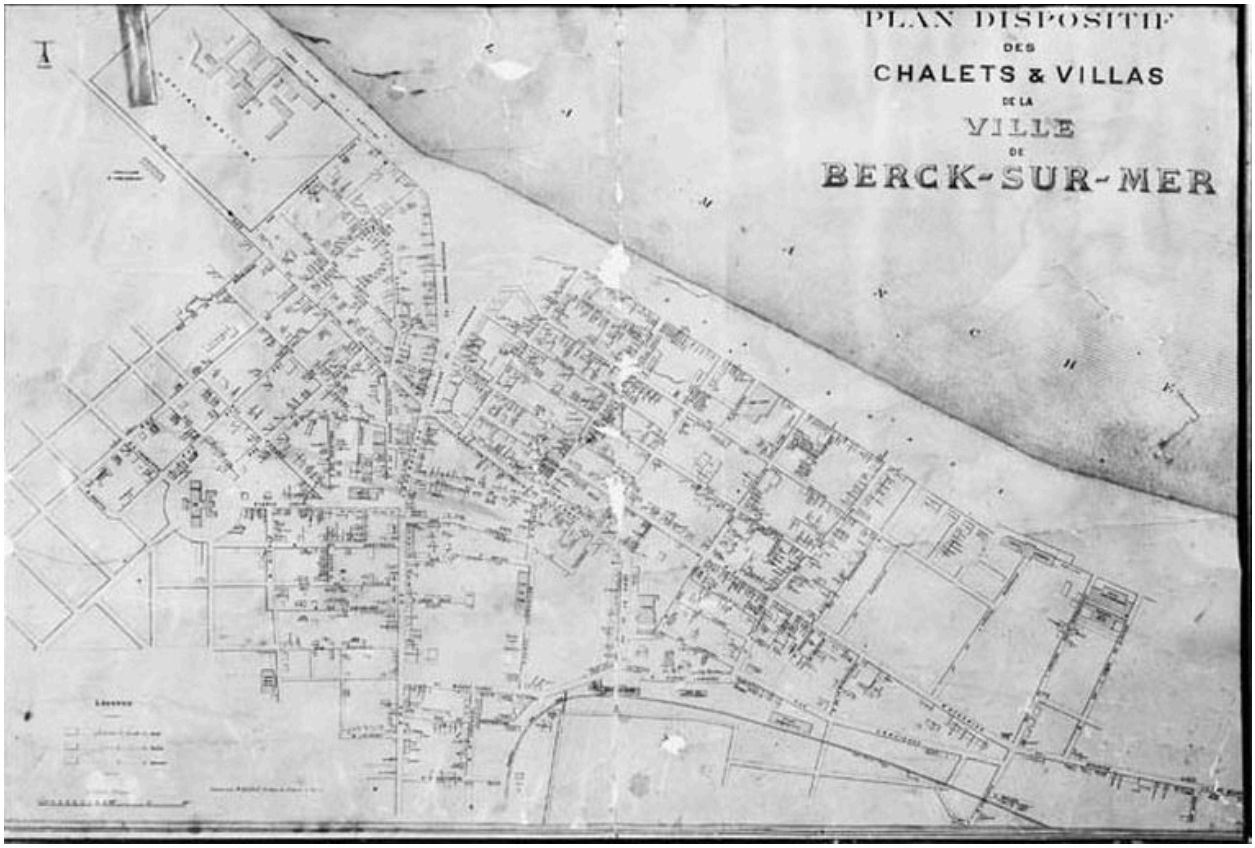

Plan des chalets et villas de Berck-sur-Mer, 1912, (AP Gonsseaume).

IVR31_20066200557X
Auteur de l'illustration : Philippe Dapvril
(c) Région Hauts-de-France - inventaire général
reproduction soumise à autorisation du titulaire des droits d'exploitation

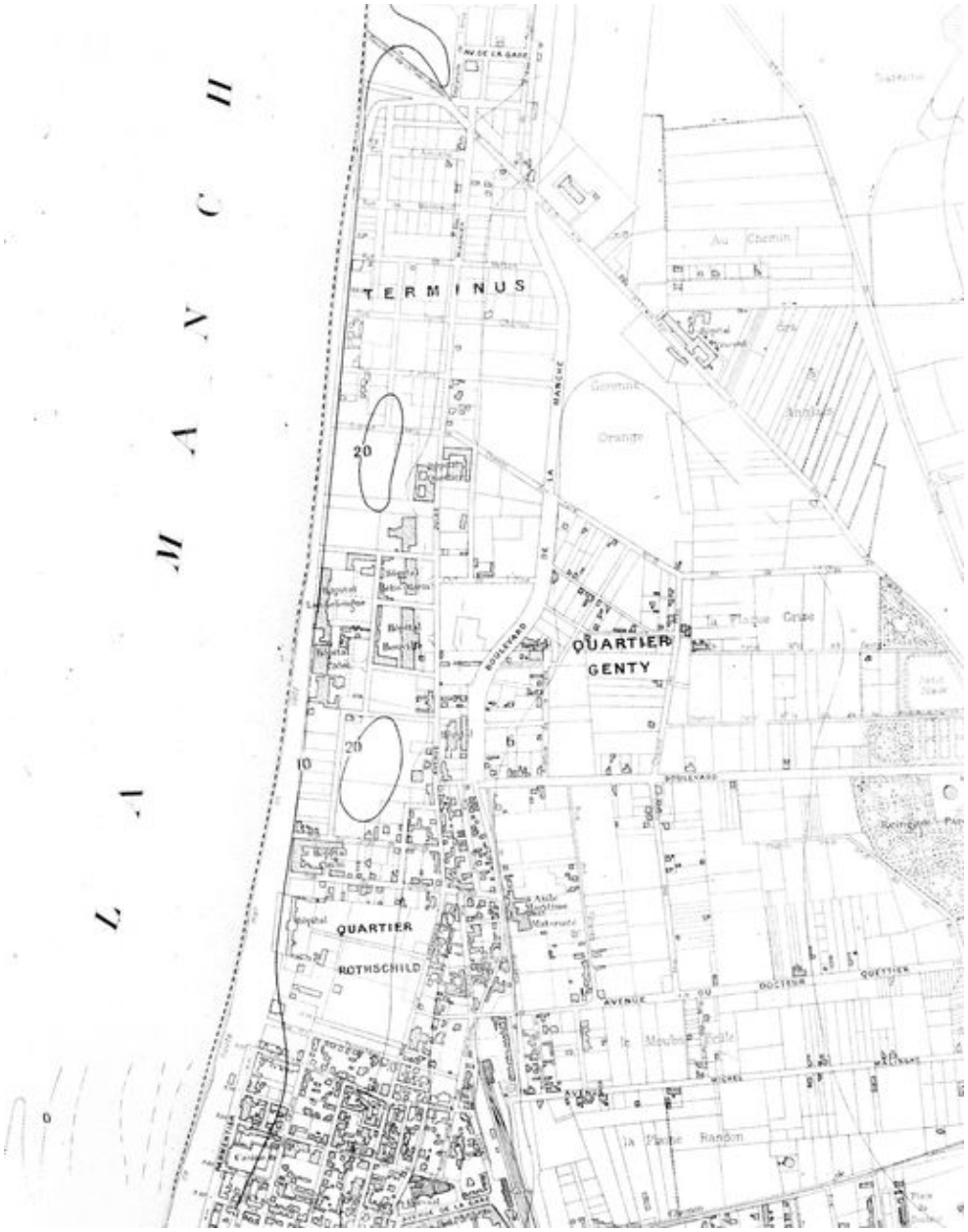

Extrait du plan de le ville de Berck, (partie centrale, quartier Genty, Terminus) dressé en 1945 par Sarrazin, géomètre-expert, Ministère de la Reconstruction et de l'Urbanisme (AD Pas-de-Calais).

IVR31_20056200014X
Auteur de l'illustration : Thibaut Pierre (reproduction)
(c) Région Hauts-de-France - Inventaire général ; (c) Département du Pas-de-Calais
reproduction soumise à autorisation du titulaire des droits d'exploitation

Extrait du plan de le ville de Berck, (partie supérieure, quartier Genty, Terminus et Bellevue) dressé en 1945 par Sarrazin, géomètre-expert, Ministère de la Reconstruction et de l'Urbanisme (AD Pas-de-Calais).

IVR31_20056200015X
Auteur de l'illustration : Thibaut Pierre (reproduction)
(c) Région Hauts-de-France - Inventaire général ; (c) Département du Pas-de-Calais
reproduction soumise à autorisation du titulaire des droits d'exploitation