

Hauts-de-France, Somme  
Pendé

## Le territoire communal de Pendé

### Références du dossier

Numéro de dossier : IA80007327

Date de l'enquête initiale : 2005

Date(s) de rédaction : 2005

Cadre de l'étude : inventaire préliminaire arrière-pays maritime picard

### Désignation

Aires d'études : Communauté d'agglomération de la Baie de Somme

Milieu d'implantation :

### Historique

Au 12<sup>e</sup> siècle, d'après Belleval, Pendé est dit Pendeella ou Pendeel. Florentin Lefils indique que, dans une carte de 1615, Pendé était écrit Sendi et Pandé en 1756 (carte de Cassini). D'après Prarond, Pendé semble avoir été une annexe de Vron mais il n'indique pas à quelle époque (probablement avant la Révolution). En 1200, la seigneurie, indiquée au pouillé de 1301, relevait de la pairie de Boubers. Du baillage d'Amiens, ancien doyenné de Saint-Valery, elle était considérable. D'après Belleval, dans le baillage d'Abbeville, figurait uniquement le château "l'un des plus beaux du pays". Au 18<sup>e</sup> siècle, le seigneur de Pendé était le marquis de Saint-Blimond. La terre, mouvante, était alors tenue du roi en bailliage. En 1763, Pendé était une paroisse mi-partie avec l'élection d'Amiens, tout comme Sallenelle, son hameau. Quatre abbayes venaient dîmer avec le curé : les abbayes de Saint-Valery, du Tréport (de l'ordre de saint Benoît), celle de la ville d'Eu de l'ordre de sainte Geneviève et celle du Lieudieu de l'ordre de saint Bernard. En plus de sa dîme, l'abbaye de Saint-Valery avait en seigneurie le hameau de Tilloy sur le territoire duquel elle possédait terres, champart, un bois planté, un garde chasse et autres droits honorifiques.

### Références documentaires

#### Documents d'archive

- AD Somme. Série V ; 2 V 23. **Organisation et police du culte catholique**, [19<sup>e</sup> siècle].
- AD Somme. Série M ; 9 M 106897/1. **Culture du chanvre, 1892-1897**.
- AD Somme. Série M ; 6 M 2408. **Situation industrielle dans l'arrondissement d'Abbeville**, [2<sup>e</sup> moitié 19<sup>e</sup> siècle].
- AD Somme. Série M ; 6 M 2407. **Situation industrielle dans l'arrondissement d'Abbeville** [1860-1869].
- AD Somme. Série P ; 3 P 618/3. **Etat de section de la commune de Pendé**, [1882].
- AD Somme. Série M ; 6 M 2103. **Tableaux synoptiques des réponses par communes concernant la superficie réservée à chaque culture, arrondissement d'Abbeville, 1853-1855**.

- AD Somme. Série M ; 6 M 2299. **Statistiques des animaux existants, communes de l'arrondissement d'Abbeville**, [1911].
- AD Somme. Série M ; 2 M\_LN 298. **Recensement de population de la commune de Pendé** [1836-1936].

### Documents figurés

- **Carte de la Somme**, carte, par Cassini, vers 1756.
- **Pendé**. Plan cadastral, 1832 (AD Somme : 3 P 1446).

### Bibliographie

- AGACHE, Roger. **La Somme pré-romaine et romaine d'après les prospections aériennes à basse altitude**. Amiens, Société des antiquaires de Picardie, 1978.  
p. 63
- BELLEVAL, René de. **Chronologie d'Abbeville et du comté de Ponthieu**. Paris, P. Chevalier, 1899.  
p. 283
- BELLEVAL, René De. **Les fiefs et les seigneuries du Ponthieu et du Vimeu**. Brionne, Gérard Monfort, 1975.  
p. 256
- DALLERY, Francis. **Les rivages de la Somme, autrefois, aujourd'hui, demain**. Paris, Editions A. et J. Picard et Cie, 1955.  
p. 291
- DIMPRES, Rémi. **Histoire de quelques pays du Vimeu**. Saint-Valery-sur-Somme : Imprimerie E. Lefebvre, 1900.  
p. 41
- **Documents pour servir à l'histoire de la Révolution française. Etat généraux de 1789, élections, rédaction des cahiers**. Amiens, Typographie et Lithographie T. Jeunet, t. II, 1901.  
p. 331-335
- ESTIENNE, Jacques. **Un village picard sous la Convention, Etudes des délibérations du Conseil Municipal de Pendé (1790-1816)**. Déposé aux Archives Départementales de la Somme en 1953, document dactylographié, s. d.
- GRENIER, Dom. **Introduction à l'Histoire Générale de la Province de Picardie**. Amiens, Imprimerie Duval et Herment, 1856.  
p. 244
- HUGUET, Adrien. **La Fête des Rois et les Meuniers**. *Bulletin de la Société d'Emulation historique et littéraire d'Abbeville*. Abbeville, 1932-1934, t. XV.  
p. 476-481
- LEFILS, Florentin. **Histoire civile, politique et religieuse de Saint-Valery et du comté du Vimeu**. Abbeville, René Housse Imprimeur Editeur, 1858.  
p. 3, 4, 226

- LEDIEU, Alcius. **Dictionnaire d'histoire locale. L'arrondissement d'Abbeville de nos jours et le Ponthieu en 1763.** Abbeville : Imprimerie E. Caudron, 1881.  
p. 74
- LEFILS, Florentin. **Géographie historique et populaire des communes de l'arrondissement d'Abbeville.** Marseille, Laffitte Reprints, 1981. Réimpression de l'édition originale publiée à Abbeville, J. Gamain, 1868.  
p. 405
- LEFILS, Florentin. **La topographie du Ponthieu d'après les anciennes cartes. Mémoires de la Société d'Emulation d'Abbeville, 1852-1857, t. VIII.**  
p. 577
- LEROY, Albert. **Les vieilles fermes du pays de Montreuil.** Montreuil, Bibliothèque des éditions locales, 1972-1973, 2 vol.  
p. 22
- LOUVENCOURT, Comte A. **Etat des fiefs et arrière-fiefs du comté de Ponthieu. La Picardie, 1880, 2e série, t. 3.**  
p. 163
- PRAROND, Ernest. **Histoire de cinq villes et de 300 villages, hameaux ou fermes. Le Canton de Rue.** Paris, Abbeville, Dumoulin, Grave, Prévost, 1862.  
p. 268
- SEIGNEUR, François. **Plan d'Occupation des Sols de Pendé.** 1995.  
p. 16, 27
- VASSEUR, Gaston. **Les premiers serruriers du Vimeu. Société d'Emulation historique et littéraire d'Abbeville, 1961, t. 20.**  
p. 487
- VIGNEUX, Jean-Luc. **Maintien de la tradition des croissettes dans le Vimeu. Bulletin de la Société d'émulation historique et littéraire d'Abbeville. 1992, t. XXVII.**  
VIGNEUX, Jean-Luc. **Maintien de la tradition des croissettes dans le Vimeu. Bulletin de la Société d'émulation historique et littéraire d'Abbeville. 1992, t. XXVII.**  
p. 147, 149

## Annexe 1

### Description du territoire de Pendé

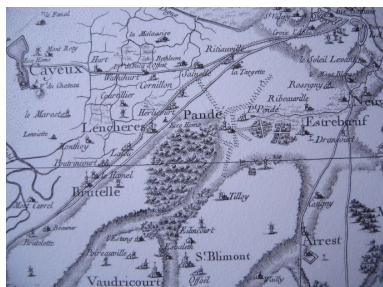
Implanté entre la baie de Somme (au nord) et le plateau du Vimeu (au sud), flanqué au nord-ouest par les bas-champs de Cayeux, Pendé est à la limite de la falaise morte et de la plaine maritime (qui resta jusqu'au 13e siècle exposée au flux et reflux des marées), loin des grandes voies de communication.

La commune est à une distance de 5 kilomètres au sud-ouest de Saint-Valery, à 9 kilomètres de Friville-Escarbotin et à 18 d'Abbeville. Situé dans la vallée de l'Amboise, le village est établi à 5 mètres au-dessus du niveau de la mer mais bien des points de son territoire sont plus bas et sont encore occupés par de petits marais. Les hameaux sont, eux, localisés dans la plaine.

La structure du territoire est étalée, linéaire et maillée avec de grands îlots. Chaque entité est reliée à l'autre par un réseau important de chemins et routes. La RD 940 traverse le nord du territoire, le long de laquelle s'étire le hameau de Sallenelle. La RD 2 conduit au Vimeu industriel. La ligne de chemin de fer reliant Cayeux à Saint-Valery traverse le secteur communal d'est en ouest, au sud de Sallenelle et Routhiauville : celle-ci témoigne de l'engouement pour les activités balnéaires au début du 20e siècle. Tilloy occupe le sud du territoire et la Route Départementale qui le traverse mène à Saint-Blimont.

Le fleuve l'Amboise y prend sa source et coule vers le nord-est pour se jeter dans la Somme à Saint-Valery. De nombreux canaux d'écoulement permettent de défendre les terres de l'invasion de l'eau. Partout, les champs s'entourent de fossés longés de saules. Le territoire est bordé, à l'est, de deux bois, situés sur la pente d'un vallon. Les parcelles consacrées à la culture sont de deux types : « le premier de grandes dimensions (remembrement) caractérise le paysage d'openfield. Le second, bien que résultant lui aussi d'un remembrement, est étroit et laniéré. Les très grandes parcelles voisinent avec des groupes de petites parcelles » (POS). En frange du bâti, le visiteur peut observer un parcellaire composé de vergers, jardins-potagers et pâtures.

## Illustrations



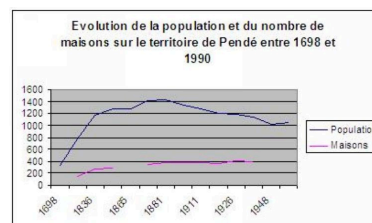
Carte du territoire de Pendé vers 1758.

Phot. Inès Guérin

IVR22\_20078006046NUCAB



Extrait du cadastre napoléonien présentant le territoire de Pendé.  
Phot. Monnehay-Vulliet Marie-Laure  
IVR22\_20068000028XAB



Graphique présentant l'évolution de la population et du bâti sur le territoire de Pendé entre 1698 et 1990.  
Phot. Inès Guérin  
IVR22\_20078006030NUDA

## Dossiers liés

### Dossier(s) de synthèse :

L'architecture rurale de l'arrière-pays maritime picard - dossier de présentation (IA80007250) Hauts-de-France, Somme, Somme

### Oeuvres en rapport :

Le hameau de Bethléem à Pendé (IA80007317) Hauts-de-France, Somme, Pendé, Bethléem

Le hameau de Routhiauville à Pendé (IA80007315) Hauts-de-France, Somme, Pendé, Routhiauville

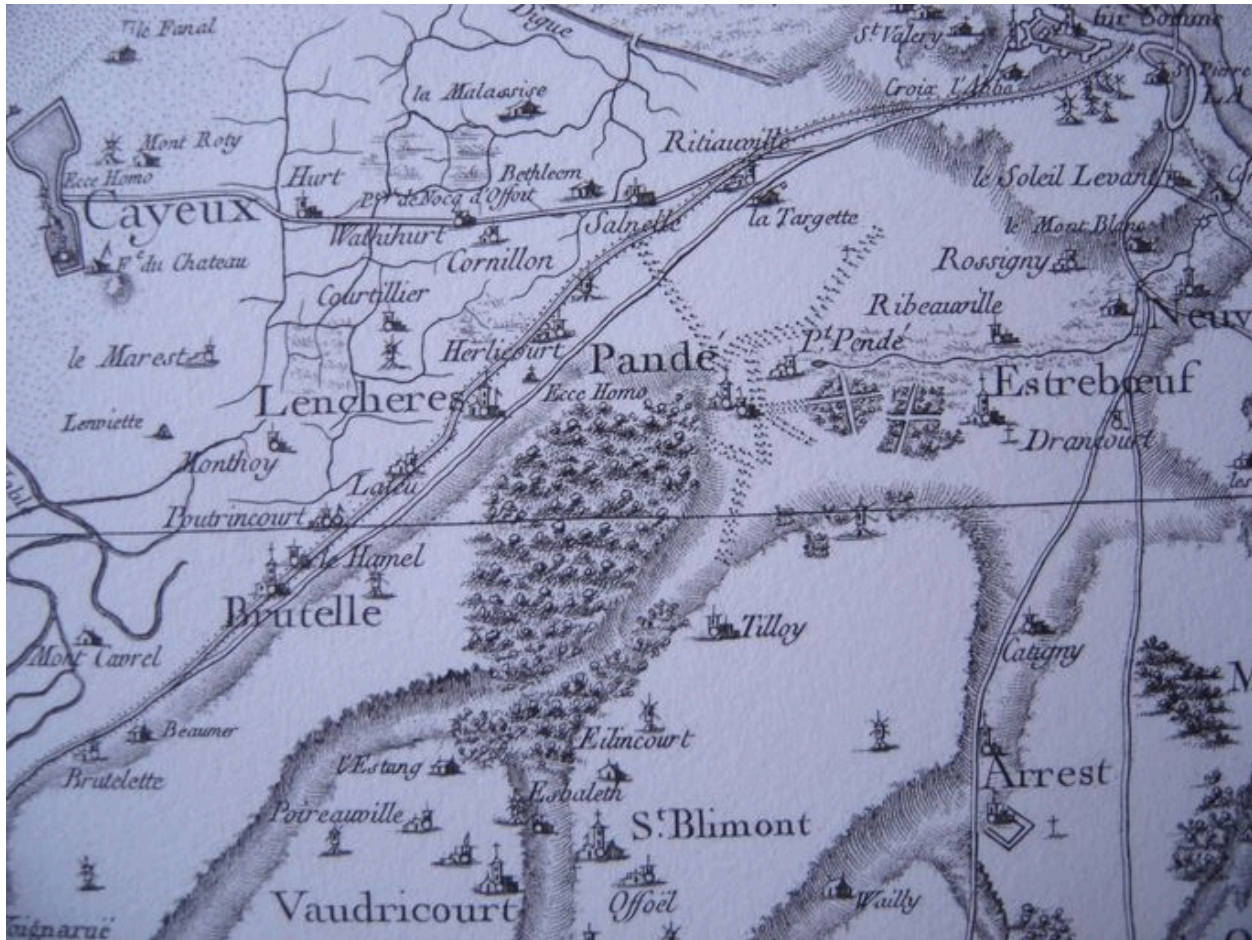
Le hameau de Salenelle à Pendé (IA80007314) Hauts-de-France, Somme, Pendé, Salenelle

Le hameau de Tilloy à Pendé (IA80007316) Hauts-de-France, Somme, Pendé, Tilloy

Le village de Pendé (IA80007313) Hauts-de-France, Somme, Pendé

Auteur(s) du dossier : Inès Guérin

Copyright(s) : (c) Région Hauts-de-France - Inventaire général ; (c) SMACOPI



Carte du territoire de Pendé vers 1758.

IVR22\_20078006046NUCAB

Auteur de l'illustration : Inès Guérin

(c) Région Hauts-de-France - Inventaire général ; (c) SMACOPI  
reproduction soumise à autorisation du titulaire des droits d'exploitation



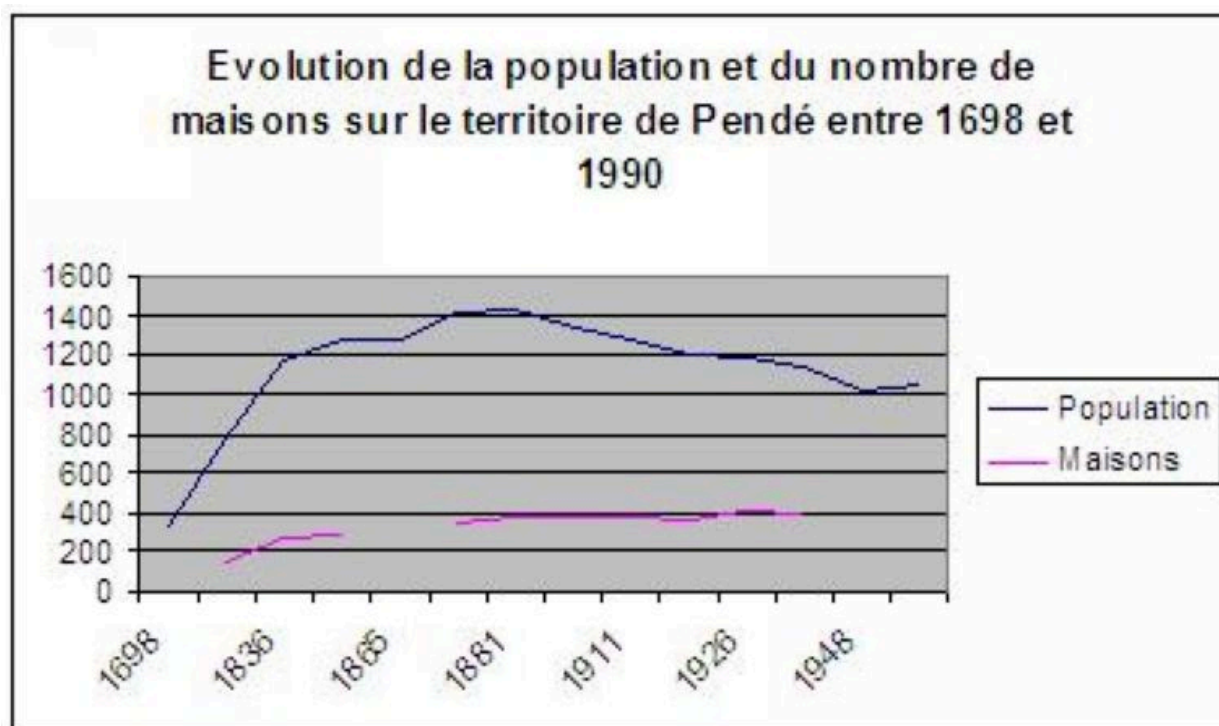


Extrait du cadastre napoléonien présentant le territoire de Pendé.

IVR22\_20068000028XAB

Auteur de l'illustration : Monnehay-Vulliet Marie-Laure

(c) Région Hauts-de-France - Inventaire général ; (c) SMACOPI ; (c) Département de la Somme  
reproduction soumise à autorisation du titulaire des droits d'exploitation



Graphique présentant l'évolution de la population et du bâti sur le territoire de Pendé entre 1698 et 1990.

IVR22\_20078006030NUDA

Auteur de l'illustration : Inès Guérin

Technique de relevé : relevé schématique ;

(c) Région Hauts-de-France - Inventaire général ; (c) SMACOPI

reproduction soumise à autorisation du titulaire des droits d'exploitation