Hauts-de-France, Somme
Saint-Fuscien
le Petit-Cagny

Croix de chemin du Petit-Cagny à Saint-Fuscien

Références du dossier

Numéro de dossier : IA80002662
Date de l'enquête initiale : 2003
Date(s) de rédaction : 2003
Cadre de l'étude : inventaire topographique Amiens métropole
Degré d'étude : étudié

Désignation

Dénomination : croix de chemin

Compléments de localisation

Milieu d'implantation : en village
Références cadastrales :

Historique

Une croix est visible à cet emplacement sur la cadastre de 1810. La croix actuelle est datée (sur la base) : 1860.

Période(s) principale(s) : 3e quart 19e siècle
Dates : 1860 (porte la date)

Description

Croix en fonte à ornements de fer sur pilier en grès.
Plantation d'arbres de tiges formant écrin végétal sur trois côtés.
Inscription (base) : O / CRUX AVE / 1860.

Eléments descriptifs

Matériau(x) du gros-oeuvre, mise en oeuvre et revêtement : fonte ; fer ; grès

Typologies et état de conservation

Typologies : croix monumentale (fonte) sur pilier ; modèle cadre

Décor

Techniques : fonderie
Représentations : Christ en croix

Statut, intérêt et protection

Cette croix de chemin en fonte, élevée en 1860, est l'un des quatre exemples datés de ce modèle identifiés dans l'aire d'étude. Elle se signale également par la présence d'un aménagement végétal.

Statut de la propriété : propriété publique

Références documentaires

Documents figurés

- **Saint-Fuscien. Plan cadastral. Section F**, [1810] (DGI).

Illustrations



Extrait du cadastre de 1810 (DGI).
Phot. Isabelle Barbedor
IVR22_20038010398NUCA

Vue générale.
Phot. Thierry Lefébure
IVR22_20038000420NUCA



Détail sur la partie supérieure de la croix.
Phot. Thierry Lefébure
IVR22_20038000421NUCA

Dossiers liés

Dossiers de synthèse :
Les croix monumentales des communes étudiées d'Amiens métropole (IA80009914)
Oeuvre(s) contenue(s) :
Oeuvre(s) en rapport :
Hameau du Petit-Cagny (IA80002661) Hauts-de-France, Somme, Saint-Fuscien, le Petit-Cagny

Auteur(s) du dossier : Isabelle Barbedor
Copyright(s) : (c) Région Hauts-de-France - Inventaire général

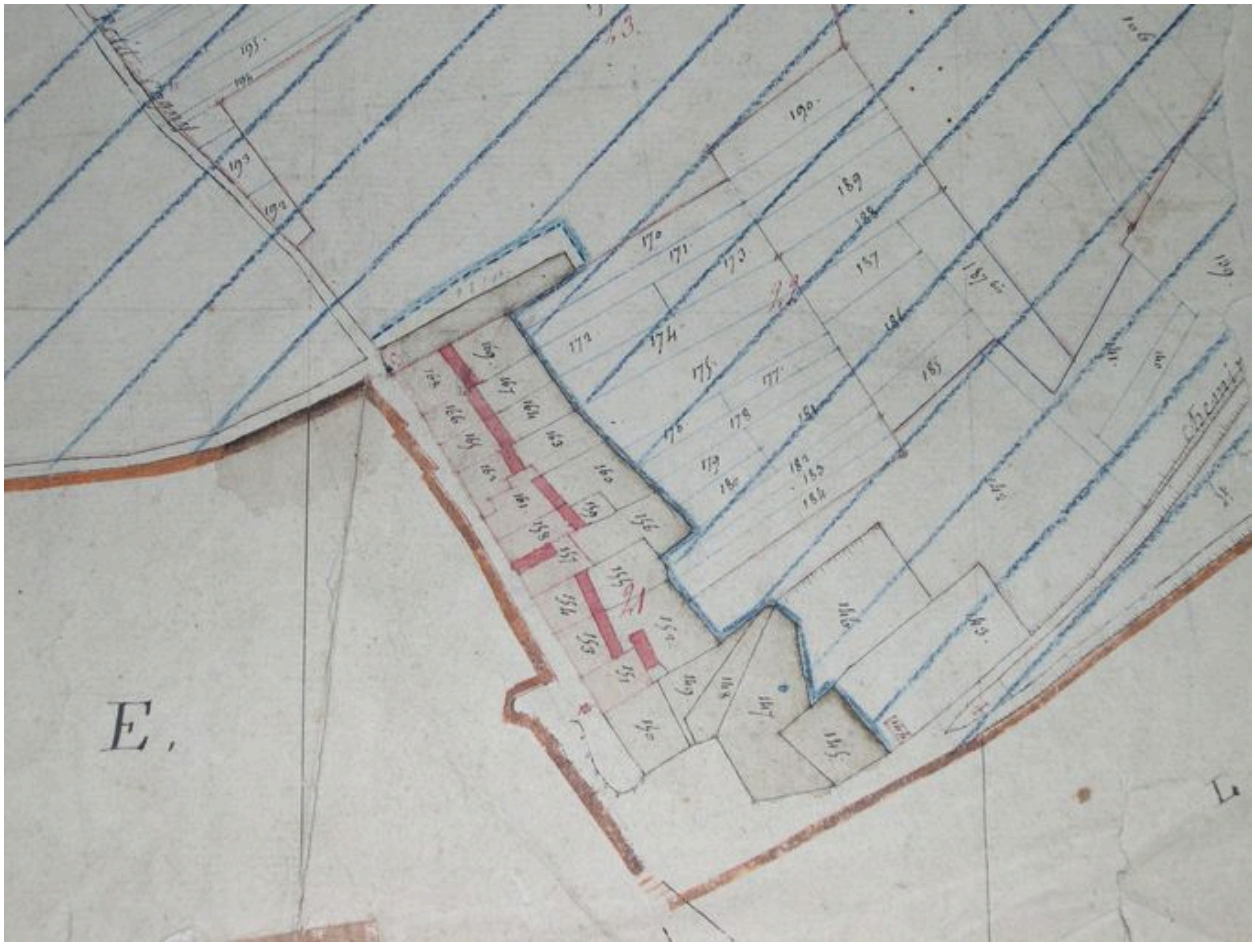

Extrait du cadastre de 1810 (DGI).

IVR22_20038010398NUCA
Auteur de l'illustration : Isabelle Barbedor
(c) Région Hauts-de-France - Inventaire général ; (c) Ministère des finances
reproduction soumise à autorisation du titulaire des droits d'exploitation

Vue générale.

IVR22_20038000420NUCA
Auteur de l'illustration : Thierry Lefébure
(c) Région Hauts-de-France - Inventaire général
reproduction soumise à autorisation du titulaire des droits d'exploitation

Détail sur la partie supérieure de la croix.

IVR22_20038000421NUCA
Auteur de l'illustration : Thierry Lefébure
(c) Région Hauts-de-France - Inventaire général
reproduction soumise à autorisation du titulaire des droits d'exploitation