

Hauts-de-France, Nord
Rubrouck

Le canton de Cassel : le territoire de la commune de Rubrouck

Références du dossier

Numéro de dossier : IA59005738

Date de l'enquête initiale : 2024

Date(s) de rédaction : 2024

Cadre de l'étude : inventaire topographique canton de Cassel

Désignation

Aires d'études : Communauté de communes de Flandre Intérieure-Cœur de Flandre Agglo

Milieu d'implantation :

Historique

Le territoire de Rubrouck s'inscrit dans l'histoire ancienne de la Flandre intérieure, marquée par une occupation précoce et une structuration progressive du village autour de son église et de ses terres agricoles. Le toponyme, d'origine flamande, évoque un paysage de zones humides ou de ruisseaux ("broek"), caractéristique de ce secteur. Au Moyen Âge, le site relève des seigneuries locales dépendant du comté de Flandre et s'organise autour d'un habitat dispersé associé à des structures défensives modestes.

Parmi ces vestiges, la motte castrale de Rubrouck constitue un élément remarquable (lien web et ill.). Conservée en propriété privée, elle présente encore une haute cour élevée de 7 à 9 m, accompagnée d'une basse-cour et de fossés en eau, sur une emprise d'environ 80 ares. Bien qu'aucune trace bâtie ou d'occupation humaine n'y soit aujourd'hui visible, cet ensemble correspond typiquement à un site fortifié médiéval, probablement établi entre les XI^e et XIII^e siècles, témoignant de l'organisation seigneuriale ancienne du territoire.

À l'époque moderne et contemporaine, la commune connaît des transformations liées à l'amélioration de ses équipements publics (cf. dossiers étudiés). De façon plus ponctuelle, les documents conservés aux Archives départementales du Nord permettent d'observer l'implantation du bâti dans son contexte XIX^e siècle dont essentiellement les demeures anciennes enserrées dans leurs enclos fossoyés en eau (cf. lien web). Les archives permettent également de signaler l'évolution des préoccupations communales : ainsi, face aux risques récurrents d'incendie dans un bâti encore largement composé de matériaux combustibles, la commune décide en 1824 de se doter d'une pompe à incendie, marquant une première structuration des moyens de lutte contre le feu et une prise de conscience des enjeux de sécurité collective (AD Nord : 2 O 516 / 32).

Au début du XX^e siècle, Rubrouck développe également des actions sociales en faveur des populations les plus modestes. Entre 1912 et 1915, un projet porté par le Bureau de Bienfaisance prévoit la construction de quatre maisons d'indigents ; en raison de contraintes budgétaires, seules deux habitations sont finalement réalisées. Le projet est conçu par l'architecte G. Delemer, installé à Lille, et exécuté par Armand Deschodt, maître maçon à Bollezeele, après absence de soumissionnaires. Chaque maison, d'un coût d'environ 2 283 francs (soit 4 409 francs pour l'ensemble), est bâtie en brique, avec seuils et appuis en pierre bleue de Soignies (Belgique), sols en carreaux de Pont-Sainte-Maxence (Oise), charpente en sapin du Nord et équipements annexes tels qu'un puits. Ces logements, de dimensions modestes (environ 4 m sur 7 m), illustrent les premières politiques locales d'assistance et d'habitat social en milieu rural (AD Nord : 2 O 516 / 35). Ces éléments bâtis n'ont toutefois pas pu être localisés à ce jour, ni leur état de conservation vérifié.

Ainsi, de la motte castrale médiévale aux équipements communaux du XIX^e siècle et aux initiatives sociales du début du XX^e siècle, l'histoire de Rubrouck reflète l'évolution d'un village flamand, entre permanence des structures anciennes et adaptation progressive aux besoins collectifs.

Présentation de la commune de Rubrouck

Rubrouck (*Rubroek* en néerlandais) est une commune rurale de l'arrondissement de Dunkerque, située dans le canton de Cassel. D'une superficie d'environ 14,88 km², elle s'inscrit au cœur de la Flandre intérieure, à proximité immédiate de Cassel, dont elle partage en partie l'histoire et les dynamiques territoriales.

Le village se situe à environ 30 km de Dunkerque, bénéficiant d'une position intermédiaire entre les pôles urbains de la plaine maritime et les reliefs des monts de Flandre. Le territoire communal appartient à un paysage faiblement ondulé, caractéristique de la Flandre intérieure, s'étendant en partie sur les abords du mont Cassel dont les reliefs structurent fortement les perceptions visuelles et l'organisation des voies. L'altitude maximale atteint 65 m, offrant des vues dégagées vers la plaine environnante. Les sols, composés principalement de limons et d'argiles d'origine quaternaire, sont propices à l'agriculture céréalière, activité dominante depuis plusieurs siècles : les territoires agricoles représentent 98,3 % de l'occupation des sols en 2018, proportion stable depuis 1990.

L'hydrographie de la commune s'inscrit dans le bassin Artois-Picardie. Elle est constituée d'un réseau de cours d'eau et de fossés de drainage typiques du système flamand. La commune est drainée par l'Yser, cours d'eau transfrontalier franco-belge prenant sa source à Buysscheure et se jetant à Nieupoort en Belgique, ainsi que par le Cray Hill Becque, la Poel Becque, la Becque Séparative, la Pis Becque, la Roesten Helts Becque et la Steenaert Becque. Ces petits cours d'eau assurent l'écoulement des eaux pluviales vers les bassins versants régionaux et participent à la structuration parcellaire. Un plan d'eau singulier complète ce réseau : le Papepit dont le nom rappelle le martyr des deux prêtres de la paroisse en 1568. Historiquement, le village s'est organisé autour de son noyau paroissial, constitué de l'église, du cimetière et des premières habitations groupées. La toponymie même du lieu - du germanique *r#ha* (rugueux, couvert de broussailles) et *br#ka* (marais) - témoigne d'un peuplement ancien structuré par le relief et l'hydrographie. Rubrouck est par ailleurs connu pour

avoir vu naître Guillaume de Rubrouck, moine franciscain du XIII^e siècle, proche de Louis IX, qui entreprit un voyage en Mongolie avant le célèbre Marco Polo. Le village a conservé une organisation centrée sur son cœur paroissial, sans avoir connu la recomposition de son centre liée à une infrastructure ferroviaire comparable à celle de communes voisines.

Le réseau viaire communal est structuré par des routes départementales reliant Cassel, Bollezeele, Bourbourg et les communes voisines de la Flandre intérieure.

Selon les données de l'INSEE, la commune comptait 1315 habitants en 1793, 899 habitants en 2023, répartis dans un bâti dominé par les résidences principales (359 sur 387 ensembles), l'habitat ancien demeurant bien représenté (93 ensembles datés avant 1913, soit 26,4 %), notamment sous la forme de fermes dispersées et de maisons de bourg. La densité de population s'établit à environ 61 habitants par km². La commune est catégorisée commune rurale à habitat dispersé selon la grille communale de densité de l'INSEE, et fait partie de l'aire d'attraction de Dunkerque dont elle constitue une commune de la couronne.

Rubrouck présente aujourd'hui une identité marquée par la complémentarité entre paysage agricole ouvert, héritage paroissial ancien et proximité des reliefs casselois. La cohérence entre relief, réseau hydrographique dense et occupation humaine demeure lisible : les terres cultivées structurent l'espace ouvert, les routes flamandes dessinent les lignes de force du territoire, et le noyau paroissial - maintenu comme centre historique unique - témoigne d'une continuité villageoise remarquable à travers les siècles.

Références documentaires

Documents d'archive

- **AD Nord. Série O ; 2 O 516 : 81/1- 81. Affaires communales - Rubrouck**
AD Nord. Série O ; 2 O 516 : 81/1-81. **Affaires communales - Rubrouck.**
AD Nord : 2 O 516 (1 à 81)

Documents figurés

- COMITE FLAMAND DE FRANCE. [non coté]. [**Album de photographies en noir et blanc**]. Hazebrouck : [ca 1970].
Comité Flamand de France - Bibliothèque

Liens web

- Statistiques et études de l'INSEE. Village de Rubrouck. [consulté en ligne le 11/04/2025] : <https://www.insee.fr/fr/statistiques/2011101?geo=COM-59516>
- Motte castrale de Rubrouck. POP Culture. Dossier en ligne [consulté le 25/03/2026]. : <https://pop.culture.gouv.fr/notice/merimee/PA00107793>

- Cadastre consulaire de Rubrouck. 1 Messidor An XIII (20 juin 1805). AD Nord P 30 / 308. [consulté le 20/02/2026] : <https://archivesdepartementales.lenord.fr/ark:/33518/3dzx7k18vtnc/6660bd18-9cb7-4973-bd4e-125a6cef14cc>

Annexe 1

Guillaume de Rubrouck

Guillaume de Rubrouck, dit Rubruquis, est né vraisemblablement entre 1210 et 1220 dans le village de Rubrouck, en Flandre, alors rattaché au comté du même nom. Franciscain de langue flamande, il est sujet et proche de Louis IX, dit Saint Louis, dont il partage la piété et les ambitions diplomatiques en Orient.

La mission qui rend Guillaume célèbre naît d'un contexte politique et religieux particulier. Après l'échec de la septième croisade, Louis IX cherche à nouer une alliance avec les Mongols contre les puissances musulmanes, encouragé par la légende persistante d'un souverain chrétien d'Orient, le Prêtre Jean. Des tentatives diplomatiques avaient déjà été conduites en 1244 et 1249, sans résultat concluant. C'est dans ce cadre que Guillaume est mandaté en 1253 pour se rendre à la cour mongole, porteur à la fois d'une mission d'information politique et d'une intention missionnaire.

Guillaume quitte Constantinople le 7 mai 1253, accompagné du frère Barthélemy de Crémone. Le voyage le conduit jusqu'à Karakorum, capitale de l'Empire mongol située au nord du désert de Gobi, où il séjourne à la cour de l'empereur Möngke, petit-fils de Gengis Khan, de 1253 à 1255. Ce périple de deux années s'effectue dans des conditions éprouvantes : faim, froid, fatigue et mauvais traitements jalonnent la route. Guillaume observe néanmoins avec une précision remarquable les peuples, les rites, les langues et les croyances qu'il rencontre. À Karakorum, il entre en contact avec des Chinois établis dans la capitale mongole, faisant de lui le premier Européen à disposer d'une connaissance directe de la Chine — près de vingt ans avant le passage de Marco Polo. C'est également lors de ce séjour qu'il découvre le bouddhisme tibétain, dont il donne une description parmi les plus précoces de la littérature européenne.

À son retour, ne pouvant rejoindre directement le roi, Guillaume lui adresse une longue relation épistolaire de son voyage, connue sous le titre d'*Itinerarium*. Ce texte constitue une source historique de premier ordre pour les historiens, les ethnographes, les géographes et les linguistes. Sa valeur tient à l'objectivité du regard, à la précision des descriptions et à la rigueur du témoignage, qui tranchent avec les récits merveilleux qui dominaient la littérature de voyage médiévale. Pourtant, l'*Itinerarium* ne connaît pas la diffusion d'ampleur du livre de Marco Polo : il demeure confidentiel pendant plusieurs siècles, et ne sera publié pour la première fois en français qu'en 1634. Seul Roger Bacon y fait référence au Moyen Âge, dans son *Opus Majus* de 1267, reconnaissant dans le franciscain flamand l'un des observateurs les plus fiables de l'Orient.

La mémoire de Guillaume de Rubrouck est aujourd'hui entretenue dans son village natal avec une constance remarquable. Le 14 juillet 2019, Rubrouck inaugure un musée qui lui est consacré, célébrant simultanément le vingt-cinquième anniversaire d'un jumelage singulier en France : celui qui lie depuis 1994 le village flamand à la ville mongole de Bulgan. Les années impaires, Rubrouck organise à la mi-juillet un *Naadam*, fête traditionnelle mongole, perpétuant ainsi, dans la plaine flamande, le souvenir d'un voyage qui demeure l'une des plus remarquables aventures intellectuelles et diplomatiques du Moyen Âge occidental.

Sources

Wikipedia, *Guillaume de Rubrouck*, fr.wikipedia.org

Claire et René Kappler (trad.), *Voyage dans l'Empire mongol*, Payot, 1985 ; rééd. Imprimerie nationale, 1993, 1997, 2007

Itinerarium Willelmi de Rubruc, in *Sinica Franciscana*, t. I, p. 164–332

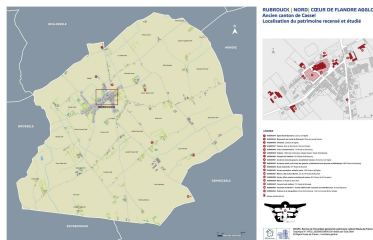
Presses universitaires de Provence, *Façonner son personnage au Moyen Âge*, books.openedition.org

CCFS Sorbonne, *Guillaume de Rubrouck, l'explorateur français*, ccfs-sorbonne.fr

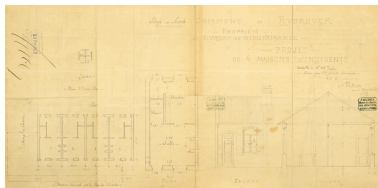
Bouddha News, *Le moine-voyageur qui fit découvrir le bouddhisme*, bouddhanews.fr

Escapades en Hauts-de-France, *Une journée à Rubrouck*, escapades-en-hautsdefrance.com


Illustrations



Plan de localisation du patrimoine recensé et étudié à Rubrouck.
 Dess. Eddy Stein
 IVR32_20265900580NUDA



Propriété du bureau de bienfaisance - projet de 4 maisons d'indigents, plan dressé par l'architecte DELEMER à Lille, aout 1911 (AD Nord : 2 O 516 / 35).
 Repro. Delphine Volto Jourdan
 IVR32_20255901261NUCA



Adjudication pour la construction de deux maisons pour indigents. 1912 (AD Nord : 2 O 516 / 32).
 Repro. Delphine Volto Jourdan
 IVR32_20255901260NUCA



Rubrouck - La Place, carte postale, vers 1913 ? (coll. Comité flamand de France).
 Repro. Delphine Volto Jourdan
 IVR32_20255900366NUCAB



Vue aérienne des environs de Rubrouck.
 Phot. Delphine Volto Jourdan
 IVR32_20255901391NUCA



Vue aérienne de la ruelle du Haut-Pont.
 Phot. Delphine Volto Jourdan
 IVR32_20255901396NUCA



Vue de la campagne environnante.
 Phot. Delphine Volto Jourdan
 IVR32_20255900843NUCA



Rue de Rubrouck.
 Phot. Delphine Volto Jourdan
 IVR32_20255900650NUCA



Vue du centre du village.
 Phot. Delphine Volto Jourdan
 IVR32_20255900612NUCA



Décor en brique jaune sur le pignon
du musée Guillaume de Rubrouck.
Phot. Delphine Volto Jourdan
IVR32_20255900841NUCA



Plaque commémorative sur le pignon
du musée Guillaume de Rubrouck.
Phot. Delphine Volto Jourdan
IVR32_20255900794NUCA

Dossiers liés

Dossier(s) de synthèse :

L'ancien canton de Cassel : dossier de présentation (IA59005615) Hauts-de-France, Nord, Cassel

Oeuvres en rapport :

Ancienne école de garçons, actuellement maison (IA59005951) Hauts-de-France, Nord, Rubrouck, 60 contour de l'Église

Ancienne mairie, puis école des garçons, actuellement école primaire et bibliothèque (IA59005952) Hauts-de-France, Nord, Rubrouck, 502 route de Bourbourg

Ancien office notarial, actuellement maison (IA59005958) Hauts-de-France, Nord, Rubrouck, 64 chemin de la Procession

Ancien presbytère, actuellement mairie (IA59005954) Hauts-de-France, Nord, Rubrouck, 146 contour de l'Église Calvaire (IA59005947) Hauts-de-France, Nord, Rubrouck, rue de Bourbourg, rue du Calvaire

Casemate d'infanterie - double CEZF-B, dite casemate des Huit-Mesures (IA59005963) Hauts-de-France, Nord, Rubrouck, Oost Balenberg, rue de Rubrouck

Chapelle de l'Hofland (IA59005950) Hauts-de-France, Nord, Rubrouck, Lange Wulge Veld, 1513 route de Bourbourg

Cimetière (IA59005946) Hauts-de-France, Nord, Rubrouck, Contour de l'Église

Croix de chemin (IA59005948) Hauts-de-France, Nord, Rubrouck, Pappéput, 719 route de Bourbourg

École maternelle de Rubrouck, autrefois école de filles (IA59005953) Hauts-de-France, Nord, Rubrouck, 271 route de Broxeele

Église Saint-Sylvestre (IA59005944) Hauts-de-France, Nord, Rubrouck, Contour de l'Église

Ferme d'Oude Hofstede (IA59005960) Hauts-de-France, Nord, Rubrouck, 314 route de Broxeele

Maison (IA59005959) Hauts-de-France, Nord, Rubrouck, 8 ruelle du Haut-Pont

Maison, dite maison Moreel (IA59005957) Hauts-de-France, Nord, Rubrouck, 34, 38, 44 route de Broxeele

Monument aux morts de Rubrouck (IA59005945) Hauts-de-France, Nord, Rubrouck, Place du Jeu-de-Paume

Oratoire (IA59005949) Hauts-de-France, Nord, Rubrouck, Lange Wulge Veld, 1099 Voie Communale Cappel Straete, route d'Ochtezele

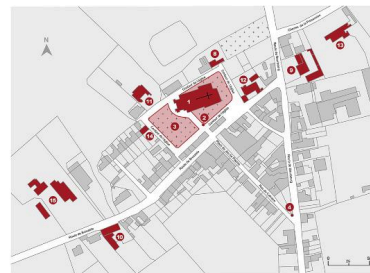
Oratoire de la Vierge Marie (IA59005964) Hauts-de-France, Nord, Rubrouck, De Verthien Gemeten, route de Bourbourg, Voie Communale Botter Straete

Auteur(s) du dossier : Nicolas Tachet

Copyright(s) : (c) Région Hauts-de-France - Inventaire général



RUBROUCK | NORD | CŒUR DE FLANDRE AGGLO
 Ancien canton de Cassel
 Localisation du patrimoine recensé et étudié



LÉGENDE

- 1 IA59005044 Église Saint-Syvestre, Courtoir de l'église
- 2 IA59005045 Monument aux morts de Rubrouck, Place du Jeu de Paquet
- 3 IA59005046 Cimetières, Courtoir de l'église
- 4 IA59005047 Calvaire, Rue de Bourbourg, Rue de Calvaire
- 5 IA59005048 Croix commémorative, 718 Route de Bourbourg
- 6 IA59005049 Oratoire, 1989 rue Comte de Cappot Street, Roule d'Oratoire
- 7 IA59005050 Chapelle de l'Étoile, 1013 Route de Bourbourg
- 8 IA59005051 Ancienne école de garçons, actuellement maison, 60 Courtoir de l'église
- 9 IA59005052 Ancienne maison, parti école des garçons, actuellement école primaire et bibliothèque, 502 Route de Bourbourg
- 10 IA59005053 Ecole maternelle, 211 Route de Bourbourg
- 11 IA59005054 Ancien presbytère, actuelle mairie, 146 Courtoir de l'église
- 12 IA59005057 Maison, site maison Morel, 54, 55, 64 Route de Brosselle
- 13 IA59005058 Ancien office notarial, actuellement maison, 64 Chemin de la Procession
- 14 IA59005059 Maison, 64 Chemin de la Procession
- 15 IA59005060 Ferme d'oude hulke, 214 Route de Brosselle
- 16 IA59005062 Casernes d'infanterie - duplex CEZF de 1884 casernes des Halles-Meures, Rue de Rubrouck
- 17 IA59005064 Casernes de la Vierge-Maria, Place de Bourbourg, 1000 Commune Borne Strauld
- X Ancien moulin (SRU)



DCAPC, Service de l'inventaire général du patrimoine culturel Hauts-de-France
 Graphique N° IVR32_20265900580NUDA réalisé par Eddy Stein
 © Région Hauts-de-France - Inventaire général

Plan de localisation du patrimoine recensé et étudié à Rubrouck.

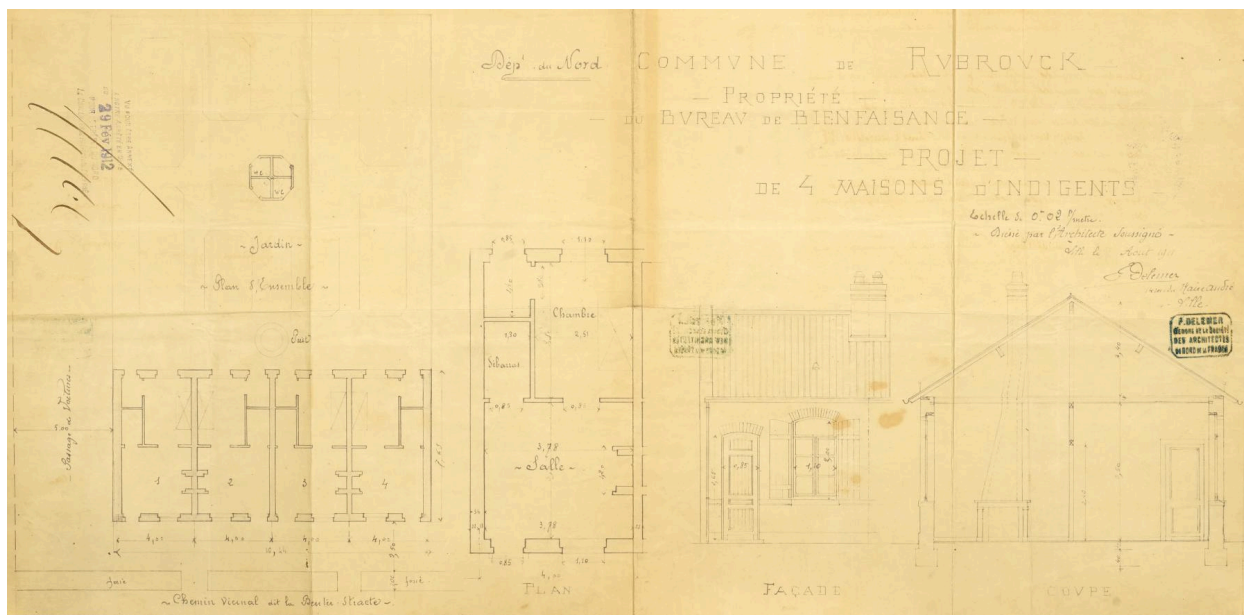
IVR32_20265900580NUDA

Auteur de l'illustration : Eddy Stein

Date de prise de vue : 2024

(c) Région Hauts-de-France - Inventaire général

reproduction soumise à autorisation du titulaire des droits d'exploitation



Propriété du bureau de bienfaisance - projet de 4 maisons d'indigents, plan dressé par l'architecte DELEMER à Lille, aout 1911 (AD Nord : 2 O 516 / 35).

Référence du document reproduit :

- **AD Nord. Série O ; 2 O 516 : 81/1- 81. Affaires communales - Rubrouck**
AD Nord. Série O ; 2 O 516 : 81/1-81. **Affaires communales - Rubrouck.**
AD Nord : 2 O 516 (1 à 81)

IVR32_20255901261NUCA

Auteur de l'illustration (reproduction) : Delphine Volto Jourdan

Date de prise de vue : 2023

(c) Région Hauts-de-France - Inventaire général ; (c) Département du Nord - Archives départementales
reproduction soumise à autorisation du titulaire des droits d'exploitation

REPUBLIQUE FRANÇAISE. — ARRONDISSEMENT D'HAZEBROUCK

COMMUNE DE RUBROUCK

**CONSTRUCTION
DE DEUX MAISONS
POUR INDIGENTS**

ADJUDICATION A HAZEBROUCK, EN L'HOTEL DE LA SOUS-PREFECTURE, LE LUNDI 22 JUILLET 1912, A DEUX HEURES 1/2

Le LUNDI 22 JUILLET 1912, à 2 heures 1/2 de l'après-midi, il sera procédé en séance publique, dans l'une des salles de la Sous-Prefecture d'Hazebrouck, par M. le Maire de Rubrouck, assisté de deux membres du Conseil municipal, en présence de M. le Receveur municipal et de M. Delemere, architecte à Lille, chargé de la direction des travaux, dans les formes réglementaires, à l'ADJUDICATION EN UN SEUL LOT DES TRAVAUX DE CONSTRUCTION DE DEUX MAISONS POUR INDIGENTS.

*Montant de l'entreprise, y compris la somme à valoir : 4,349 francs 48,
Cautionnement à fournir : 143 francs.*

CONDITIONS PRINCIPALES DE L'ADJUDICATION :

1. ADMISSION A L'ADJUDICATION

Nul ne sera admis à l'adjudication s'il n'a les qualités requises pour garantir la bonne exécution des travaux :

A cet effet chaque concurrent, les Sociétés d'ouvriers français exceptées, sera tenu de présenter :

1. Un certificat de capacité n'ayant pas plus d'un an de date délivré par un homme d'Art, et daté huit jours au moins avant l'adjudication, par M. DELEMER, Architecte à Lille, chargé de la surveillance des travaux.
2. Un certificat de capacité délivré à ce jour par un homme d'Art. Ce certificat devra n'avoir pas plus de trois ans de date, se rapporter à des travaux faits dans les dix dernières années et être délivré par l'homme d'Art qui aura dirigé ces travaux.
3. Un note indiquant les travaux exécutés par le Société depuis la délivrance de ce certificat.
4. Un cautionnement, dans les mêmes conditions que pour les autres concurrents, le dépôt de cautionnement exigé.

Les pièces No 1 à 4 devront, à peine de nullité, être déposées, dix jours au moins avant celui de l'adjudication, entre les mains de M. DELEMER, Architecte à Lille, chargé de la surveillance des Travaux, qui les verra pour constater le date de la présentation, et les remettre au déposant, contre décharge, au plus tard, la veille de l'adjudication.

2. — FORME DES SOUMISSIONS.

Les soumissions devront être sur papier blanc et conformes au modèle indiqué ci-après. Les rabais fractionnaires sont interdits, toute fraction de centime sera, si elle est, comptée pour un centime.

Les soumissions déposées par des Sociétés d'ouvriers français devront être présentées et signées par le délégué chargé de représenter la Société.

Toute soumission qui ne sera pas accompagnée des pièces ci-dessus exigées, ou qui ne sera pas conforme au modèle, sera déclarée nulle et non avenue.

3. — DEPOT DES SOUMISSIONS

Les pièces exigées pour l'admission à l'adjudication seront jointes, dans un paquet cacheté, à la soumission qui, préalablement, sera déposée dans une seule et unique enveloppe cachetée.

La première enveloppe contiendra l'indication du lot auquel la soumission se rapporte; les notes des soumissionnaires devront seulement être insérées sur la seconde enveloppe.

Les paquets cachetés seront directement déposés, au moment de l'adjudication, par les soumissionnaires ou leurs représentants, entre les mains du Maire.

Ils seront immédiatement rangés sur le bureau et recevront un numéro dans l'ordre de leur présentation.

Les soumissionnaires pourront aussi adresser leurs soumissions, avec les pièces mentionnées ci-dessus à la Sous-Prefecture, par lettre recommandée.

MODELE DE SOUMMISSION

Je soussigné (Nom, profession et demeure), faisant mention de domicile à Rubrouck, après avoir pris connaissance de toutes les pièces du projet des travaux faisant l'objet de l'adjudication du 22 juillet 1912 (Construction de deux Maisons pour indigents) somme française est de 4,349 francs 48, y compris la somme à valoir pour imprévus.

Me soumet et m'engage à exécuter lesdits travaux conformément aux conditions du devis et moyennant les prix d'application du bordereau, sur lesquels je consens un rabais de (en toutes lettres), centimes (sans fraction) par franc.

M'engage, en outre, à payer, outre les frais d'affiche et de publication dans du timbre et d'expédition du devis du bordereau des prix, de détail estimatif et de autres pièces représentant desdites dans le devis, ainsi que du procès-verbal de l'adjudication, enfin le droit de transportement auquel la présente soumission pourra donner lieu si elle est acceptée.

Je jure, à titre de cautionnement, la somme de cent quarante-cinq francs, que j'ai versée en numéraire et dont le récépissé est ci-joint.

Fait à _____, le _____ 1912. _____ (Signature du Soumissionnaire).

POUVOIRS A DELIVRER PAR UNE SOCIÉTÉ D'OUVRIERS FRANÇAIS A SON DÉLÉGUÉ

L'acte par lequel une Société d'ouvriers français désignera le délégué qu'elle aura choisi devra spécifier que le délégué désigné est chargé de diriger l'entreprise au nom de la Société et de la représenter vis-à-vis de l'Administration.

Il stipulera que ce délégué aura, au regard de l'Administration, les mêmes droits et les mêmes obligations qu'un entrepreneur agissant pour son propre compte, et qu'il aura notamment qualité pour signer les attachements, recevoir les notifications, accepter les comptes, toucher les mandats, etc.

Cet acte sera passé dans la forme exigée par l'acte de Société pour que les pouvoirs qu'il confère soient valables.

NE PEUT ÊTRE AFFICHÉ.

Adjudication pour la construction de deux maisons pour indigents. 1912 (AD Nord : 2 O 516 / 32).

Référence du document reproduit :

- AD Nord. Série O ; 2 O 516 : 81/1- 81. Affaires communales - Rubrouck
AD Nord. Série O ; 2 O 516 : 81/1-81. Affaires communales - Rubrouck.
AD Nord : 2 O 516 (1 à 81)

IVR32_20255901260NUCA

Auteur de l'illustration (reproduction) : Delphine Volto Jourdan

Date de prise de vue : 2023

(c) Région Hauts-de-France - Inventaire général ; (c) Département du Nord - Archives départementales
reproduction soumise à autorisation du titulaire des droits d'exploitation



Rubrouck - La Place, carte postale, vers 1913 ? (coll. Comité flamand de France).

Référence du document reproduit :

- COMITE FLAMAND DE FRANCE. [non coté]. [Album de photographies en noir et blanc]. Hazebrouck : [ca 1970].
Comité Flamand de France - Bibliothèque

IVR32_20255900366NUCAB

Auteur de l'illustration (reproduction) : Delphine Volto Jourdan

Date de prise de vue : 2023

(c) Région Hauts-de-France - Inventaire général ; (c) Comité Flamand de France
reproduction soumise à autorisation du titulaire des droits d'exploitation



Vue aérienne des environs de Rubrouck.

IVR32_20255901391NUCA

Auteur de l'illustration : Delphine Volto Jourdan

Date de prise de vue : 2024

(c) Région Hauts-de-France - Inventaire général
reproduction soumise à autorisation du titulaire des droits d'exploitation



Vue aérienne de la ruelle du Haut-Pont.

IVR32_20255901396NUCA

Auteur de l'illustration : Delphine Volto Jourdan

Date de prise de vue : 2024

(c) Région Hauts-de-France - Inventaire général
reproduction soumise à autorisation du titulaire des droits d'exploitation



Vue de la campagne environnante.

IVR32_20255900843NUCA

Auteur de l'illustration : Delphine Volto Jourdan

Date de prise de vue : 2024

(c) Région Hauts-de-France - Inventaire général

reproduction soumise à autorisation du titulaire des droits d'exploitation



Rue de Rubrouck.

IVR32_20255900650NUCA

Auteur de l'illustration : Delphine Volto Jourdan

Date de prise de vue : 2024

(c) Région Hauts-de-France - Inventaire général
reproduction soumise à autorisation du titulaire des droits d'exploitation




Vue du centre du village.

IVR32_20255900612NUCA

Auteur de l'illustration : Delphine Volto Jourdan

Date de prise de vue : 2024

(c) Région Hauts-de-France - Inventaire général
reproduction soumise à autorisation du titulaire des droits d'exploitation



Décor en brique jaune sur le pignon du musée Guillaume de Rubrouck.

IVR32_20255900841NUCA

Auteur de l'illustration : Delphine Volto Jourdan

Date de prise de vue : 2024

(c) Région Hauts-de-France - Inventaire général
reproduction soumise à autorisation du titulaire des droits d'exploitation



Plaque commémorative sur le pignon du musée Guillaume de Rubrouck.

IVR32_20255900794NUCA

Auteur de l'illustration : Delphine Volto Jourdan

Date de prise de vue : 2024

(c) Région Hauts-de-France - Inventaire général

reproduction soumise à autorisation du titulaire des droits d'exploitation