Hauts-de-France, Oise
Babœuf

Le canton de Noyon : le territoire de la commune de Baboeuf

Références du dossier

Numéro de dossier : IA60000319
Date de l'enquête initiale : 1986
Date(s) de rédaction : 2009
Cadre de l'étude : inventaire topographique canton de Noyon

Désignation

Aires d'études : Communauté de communes du Pays Noyonnais
Milieu d'implantation :

Présentation

Le territoire de Baboeuf s'étend sur une superficie de 7,2 km2 et présente une densité de 74 hab. au km2. Il est structuré par un réseau de voies secondaires aboutissant à la N 38 et traversé par l'ancienne voie Pallée aboutissant à Noyon, par le canal latéral de l'Oise (écluse de Saint-Hubert) et par la voie ferrée, construite en 1850.
Le village de Baboeuf se situe à 7 km de Noyon, ce qui représente un trajet à pied d'environ 1h 30.
La population, qui s'élevait à 568 habitants en 1793, a atteint son maximum (634 habitants) en 1851 et son seuil le plus bas (357 habitants) en 1975. Elle compte actuellement 490 habitants (2006).
Selon l'abbé Tassus (1908), les vestiges d'un site fortifié gallo-romain ont été identifiés dans la commune.
Jusqu'en 1206, une seule paroisse regroupait les communautés de Baboeuf, Béhéricourt et Grandrû. L'église, consacrée à saint Médard, se trouvait sur la hauteur, à l'emplacement de l'actuel calvaire des Trois-Monts, et dépendait de l'abbaye Saint-Eloi de Noyon.
Terre et seigneurie de Baboeuf relevaient primitivement de l'évêque de Noyon, mais furent très tôt inféodées au seigneur de Varesnes, comme Appilly, Mondescourt et Pontoise-lès-Noyon.
Implantation du bâti
L'habitat est regroupé dans le village et dans l'écart du Pont de la Fosse, au bord de l'Oise, isolé par la construction du canal au début du 19e siècle. Le hameau compte 5 maisons en 1730.
Edicules et équipements
L'abbé Tassus (1908) signale la construction d'une école de filles, financée par la commune, l'ancienne école privée, bâtie en 1837, grâce au legs de mademoiselle Grégoire, étant devenue insuffisante.
Il existe une halte de la voie ferrée, à un peu plus d'un kilomètre du centre du village.
Le canal latéral (1826-1828) a donné lieu à la construction d'un pont.
La fontaine Saint-Pierre est signalée par la carte IGN, au nord du village.
Artisanat et industrie
Un moulin à vent, situé au nord-est de la commune, au sud de la voie Pallée, est représenté sur la carte de Cassini et sur le cadastre napoléonien (fig.). Propriété de Duprat de Barbançon en 1744, il est incendié en 1806 (Graves, 1851).
L'abbé Tassus (1908) signale l'usine installée en 1827 par M. Dalbine, spécialisée dans la préparation des cendres noires, qui employait une dizaine d'ouvriers, vers 1835, date à laquelle lui est associé une fabrique de sulfate de fer et d'alumine qui acquit de l'importance jusqu'à occuper une trentaine d'hommes et à livrer au commerce dans les villes de Lille, Rouen, Paris, 300 000 kilos de vitriol et autant d'alun. Cette fabrique a cessé d'exister vers 1870.
L'usine de produits chimiques Pierre Alphonse Dalbine (alun et sulfate de fer) est également mentionnée en 1850, date à laquelle elle est équipée de 6 fours et emploie 23 ouvriers (AD Oise, série M).
Les productions de l'usine sont présentées à l'Exposition Universelle de 1867. Les fabriques d'alun de Baboeuf et de Muiraucourt produisent alors 1 600 000 kg d'alun (employé dans la teinture à mordant, dans la fabrication des couleurs pour faire des laques, dans la papeterie pour coller les papiers et dans la mégisserie) et 2 200 000 kg de couperose (employé dans la teinture, dans la fabrication des couleurs et comme antiseptique).

Les cendres noires de Picardie sont utilisées pour l´agriculture (fumiers).
Habitat
Selon l'abbé Tassus (1908), le village comptait 145 maisons en 1790 et 160 en 1806 (dont 12 couvertes de tuiles), 175 maisons en 1831 (dont 4 couvertes d´ardoises, 2 de tuiles, 15 de tuiles et chaume, enfin 154 de chaume). La monographie communale indique l'évolution du nombre de maisons dans le village jusqu'en 1891 (graphique), principalement construites en pan de bois hourdé en torchis et couvertes de chaume.
En 1843, un incendie détruisit la plupart des maisons entre le Marteloy et la rue Carie.
Bâti INSEE : 126 ; nombre des édifices repérés : 66 ; nombre des édifices étudiés : 9. Voir cartes et graphiques.
Chronogrammes des édifices repérés : 1836, 1841, 1871, 1887 (fig.), 1897 (fig.), 1907 (fig.), 1924 (fig.).

Références documentaires

Documents d'archive

- AD Oise. Série M.
  (Baboeuf).

Documents figurés

- **Baboeuf. La Rue de la Poste**, carte postale, [avant 1914] (AP).

- **Description des limites et du contour du territoire de Baboeuf**, dessin, 18e siècle (AD Oise ; L 67 1081).

- **Vue générale des montagnes, Rue des Vaches, près de Brétigny**, dessin, par Léré, vers 1815 (BM Compiègne ; fonds Léré).

- **Tableau d'assemblage du plan cadastral parcellaire de la commune de Baboeuf**, dessin, par Rémy Bouchard géomètre, 1831 (DGI).

- **Baboeuf. Section B du village**, dessin, par E. Boquet géomètre, 1831 (DGI).

- **Baboeuf. Section C de la voie pallée**, dessin, par E. Boquet géomètre, 1831 (DGI).

- **Baboeuf. Section F des Hauts Rietz**, dessin, par E. Boquet géomètre, 1831 (DGI).

Bibliographie

- GRAVES, Louis. **Précis statistique sur le canton de Noyon**. In *Annuaire de l'Oise*. Beauvais, 1851.
  p. 54-55.

- TASSUS, **Abbé. Notes historiques sur la paroisse de Baboeuf**. *Comité archéol. et hist. Noyon : comptes rendus et mémoires lus aux séances*, 1908.
  tome XXI, p. 10-230.

Illustrations

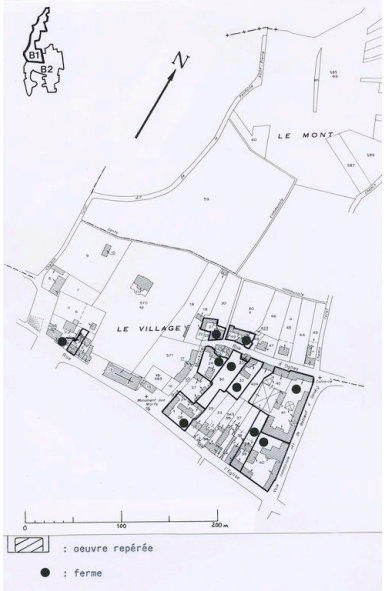

Carte d'enregistrement du repérage des maisons-fermes. Extrait du plan cadastral de 1982, section B1, 1/1250e. Repro. Marie-Laure Monnehay-Vulliet, Autr. Michel Hérold IVR22_20096000027NUC2A

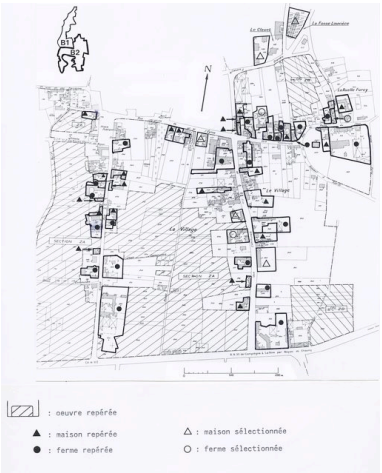

Carte d'enregistrement du repérage des maisons-fermes. Extrait du plan cadastral de 1982, section B2, 1/1250e. Repro. Marie-Laure Monnehay-Vulliet, Autr. Michel Hérold IVR22_20096000028NUC2A

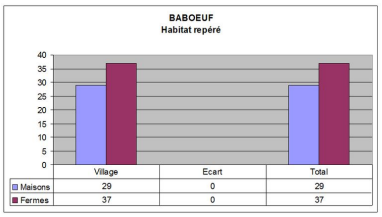

	Village	Ecart	Total
Maisons	29	0	29
Fermes	37	0	37

Implantation de l'habitat repéré. Dess. Isabelle Barbedor IVR22_20096000208NUDA

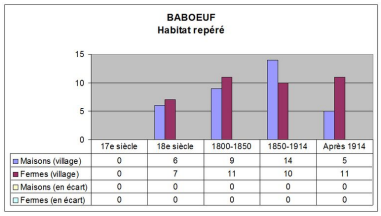

	17e siècle	18e siècle	1800-1850	1850-1914	Après 1914
Maisons (village)	0	6	9	14	5
Fermes (village)	0	7	11	10	11
Maisons (en écart)	0	0	0	0	0
Fermes (en écart)	0	0	0	0	0

Datation de l'habitat repéré. Dess. Isabelle Barbedor IVR22_20096000207NUDA

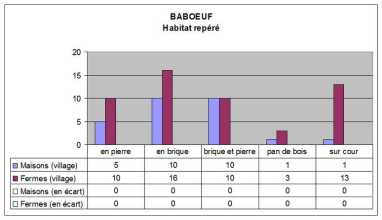

	en pierre	en brique	brique et pierre	pan de bois	sur cour
Maisons (village)	5	10	10	1	1
Fermes (village)	10	16	10	3	13
Maisons (en écart)	0	0	0	0	0
Fermes (en écart)	0	0	0	0	0

Typolopie de l'habitat repéré. Dess. Isabelle Barbedor IVR22_20096000206NUDA

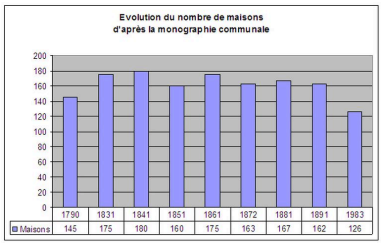

	1790	1831	1841	1851	1861	1872	1881	1891	1983
Maisons	145	175	180	160	175	163	167	162	126

Evolution du nombre de maisons d'après la monographie communale. Dess. Isabelle Barbedor IVR22_20096000581NUDA

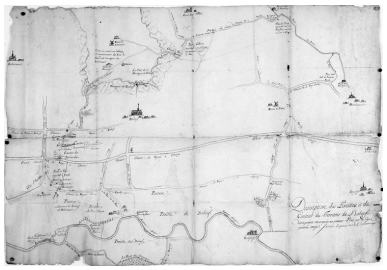

Description des limites et du contour du territoire de Baboeuf, 18e siècle (AD Oise ; L 67 1081). Phot. Jean-Michel Périn IVR22_19846000386VB

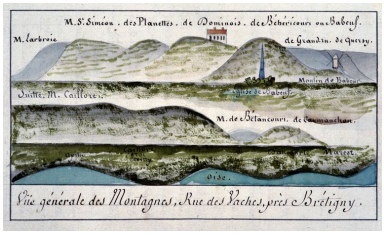

Vue schématique du village, par Léré, vers 1815 (BM Compiègne ; fonds Léré). Phot. Jean-Michel Périn IVR22_19846000264XAB

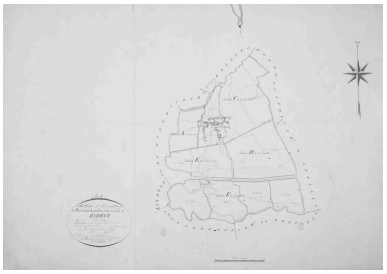

Tableau d'assemblage du cadastre, vers 1832 (DGI). Phot. Jean-Michel Périn IVR22_19836000008VB

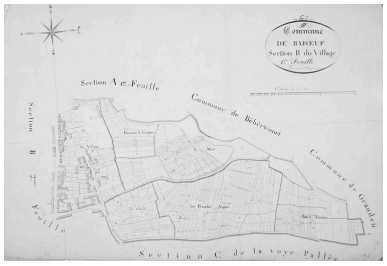

Section B1 du cadastre,
vers 1832 (DGI).
Phot. Jean-Michel Périn
IVR22_19836000009VB

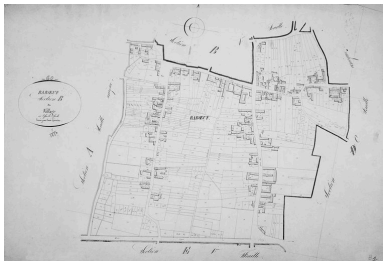

Section B2 du cadastre,
vers 1832 (DGI).
Phot. Jean-Michel Périn
IVR22_19836000010VB

Section C du cadastre,
vers 1832 (DGI).
Phot. Jean-Michel Périn
IVR22_19836000011VB

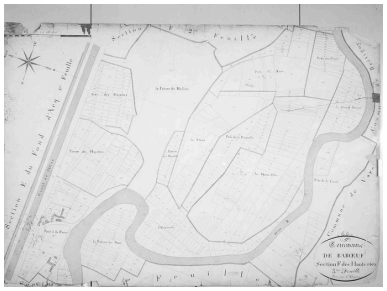

Section F3 du cadastre,
vers 1832 (DGI).
Phot. Jean-Michel Périn
IVR22_19836000012VB

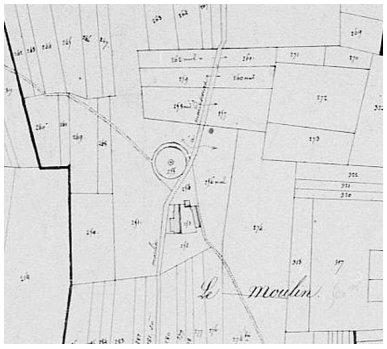

Moulin à vent. Extrait du
cadastre napoléonien (DGI).
Repro. Isabelle Barbedor
IVR22_20096000569NUCA



La rue de la Poste, avant 1914 (AP).
Phot. Jean-Michel Périn
IVR22_19856000322XB

Ferme repérée, Pont à la
Fosse. Avant 1914 (AP).
Phot. Jean-Michel Périn
IVR22_19856000315XB

Vieille rue. Vue générale.
Phot. Jean-Michel Périn
IVR22_19846001000X

Maison repérée Vieille-
Rue, datée 1887.
Phot. Jean-Michel Périn
IVR22_19846000999X

Ferme repérée Vieille-Rue, datée 1897.
Phot. Jean-Michel Périn
IVR22_19846000992X

Maison repérée datée 1907. Détail du pignon.
Phot. Jean-Michel Périn
IVR22_19846001006X

Maison repérée datée 1924. Elévation antérieure.
Phot. Jean-Michel Périn
IVR22_19846000984X

Maison repérée, V.C. n °1. Elévation antérieure.
Phot. Jean-Michel Périn
IVR22_19846001002X

Maison repérée, ruelle Cany. Détail du pignon.
Phot. Jean-Michel Périn
IVR22_19846000997X

Ferme repérée datée 1924.
Phot. Jean-Michel Périn
IVR22_19846000985X

Vue de la corniche de la ferme repérée rue de l'Eglise (B1 40).
Phot. Jean-Michel Périn
IVR22_19846001038X

Vue du pigeonnier d'une ferme repérée.
Phot. Jean-Michel Périn
IVR22_19846001052XA

Dossiers liés

Dossier(s) de synthèse :
Le canton de Noyon - dossier de présentation (IA60000340)
Oeuvres en rapport :
Ancienne ferme (IA00049317) Hauts-de-France, Oise, Babœuf, 259 rue Neuve
Ancienne ferme (IA00049318) Hauts-de-France, Oise, Babœuf, 51 rue Martin
Ancienne usine de chaussures Menget (IA00049319) Hauts-de-France, Oise, Babœuf, le Cleuet, 15 chemin des Trouées, route de Grandrû, rue de la Fosse-Louvière
Ancien presbytère de Babœuf (IA00049324) Hauts-de-France, Oise, Babœuf, chemin de la Fontaine-Saint-Pierre
Château de Babœuf (IA60000343) Hauts-de-France, Oise, Babœuf
Cimetière de Babœuf (IA00049320) Hauts-de-France, Oise, Babœuf, rue de l' Eglise
Église paroissiale Saint-Nicolas de Baboeuf (IA00049323) Hauts-de-France, Oise, Babœuf, rue de l' Eglise
Mairie et école primaire de Baboeuf (IA00049326) Hauts-de-France, Oise, Babœuf, 28 place de la Mairie
Maison (IA00049314) Hauts-de-France, Oise, Babœuf, 208 et 222 rue Neuve
Maison (IA00049315) Hauts-de-France, Oise, Babœuf, 315 rue Neuve
Maison (actuelle mairie) (IA60000342) Hauts-de-France, Oise, Babœuf, place de la Mairie
Maison de boulanger (IA00049316) Hauts-de-France, Oise, Babœuf, rue de l' Eglise
Maison de vigneron (IA00049322) Hauts-de-France, Oise, Babœuf, rue du Point-du-Jour
Monument aux morts de Baboeuf (IA00049321) Hauts-de-France, Oise, Babœuf, rue de l' Eglise
Puits à Babœuf (IA00049325) Hauts-de-France, Oise, Babœuf, rue Vieille

Auteur(s) du dossier : Isabelle Barbedor, Michel Hérold, Alain Nafilyan
Copyright(s) : (c) Région Hauts-de-France - Inventaire général ; (c) AGIR-Pic

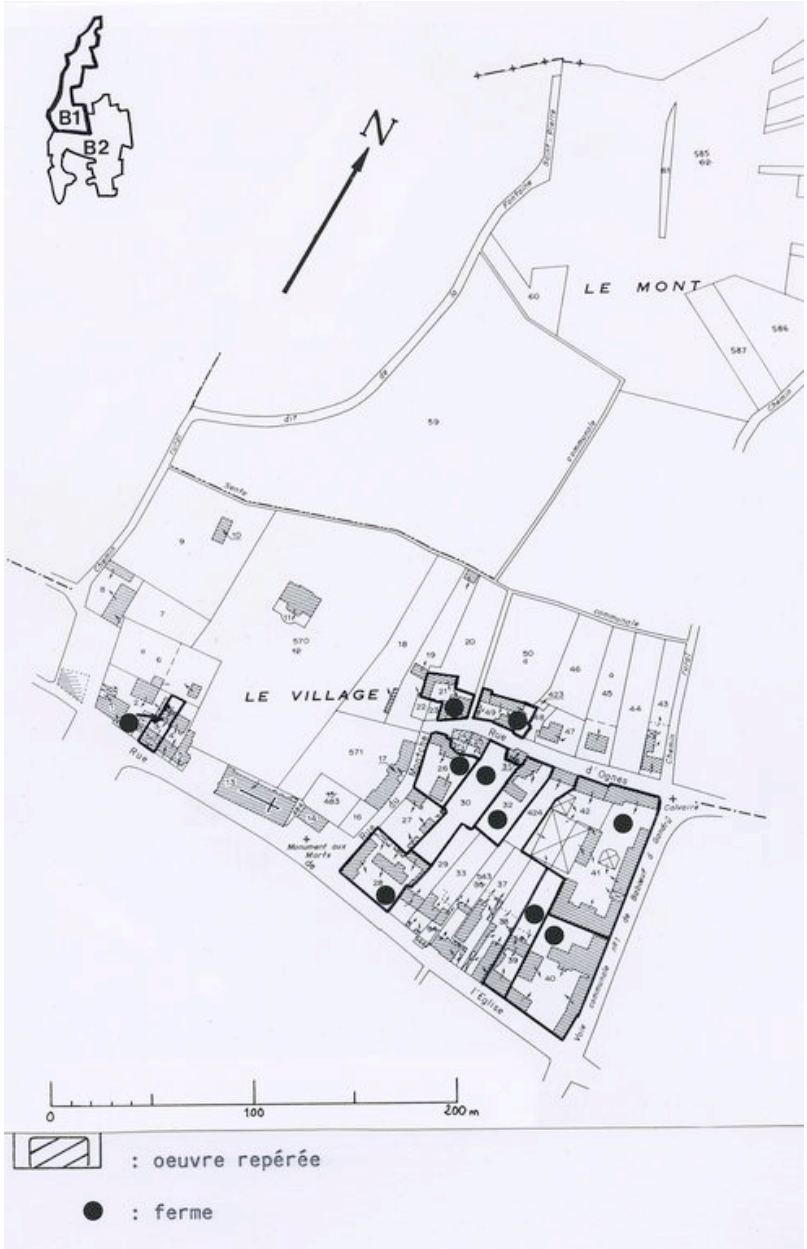

Carte d'enregistrement du repérage des maisons-fermes. Extrait du plan cadastral de 1982, section B1, 1/1250e.

IVR22_20096000027NUC2A
Auteur de l'illustration (reproduction) : Marie-Laure Monnehay-Vulliet
Auteur du document reproduit : Michel Hérold
(c) Région Hauts-de-France - Inventaire général
reproduction soumise à autorisation du titulaire des droits d'exploitation

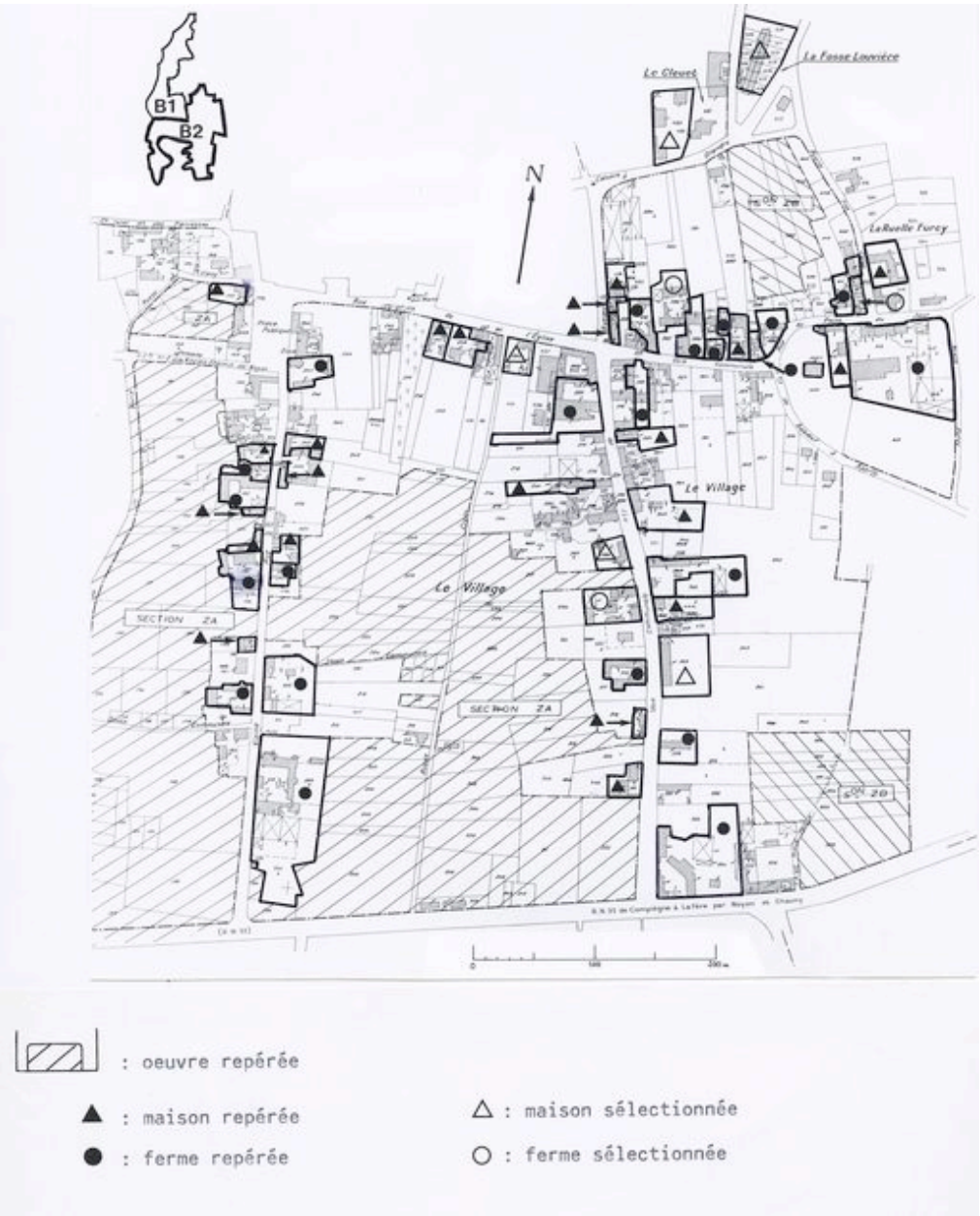

Carte d'enregistrement du repérage des maisons-fermes. Extrait du plan cadastral de 1982, section B2, 1/1250e.

IVR22_20096000028NUC2A
Auteur de l'illustration (reproduction) : Marie-Laure Monnehay-Vulliet
Auteur du document reproduit : Michel Hérold
(c) Région Hauts-de-France - Inventaire général
reproduction soumise à autorisation du titulaire des droits d'exploitation

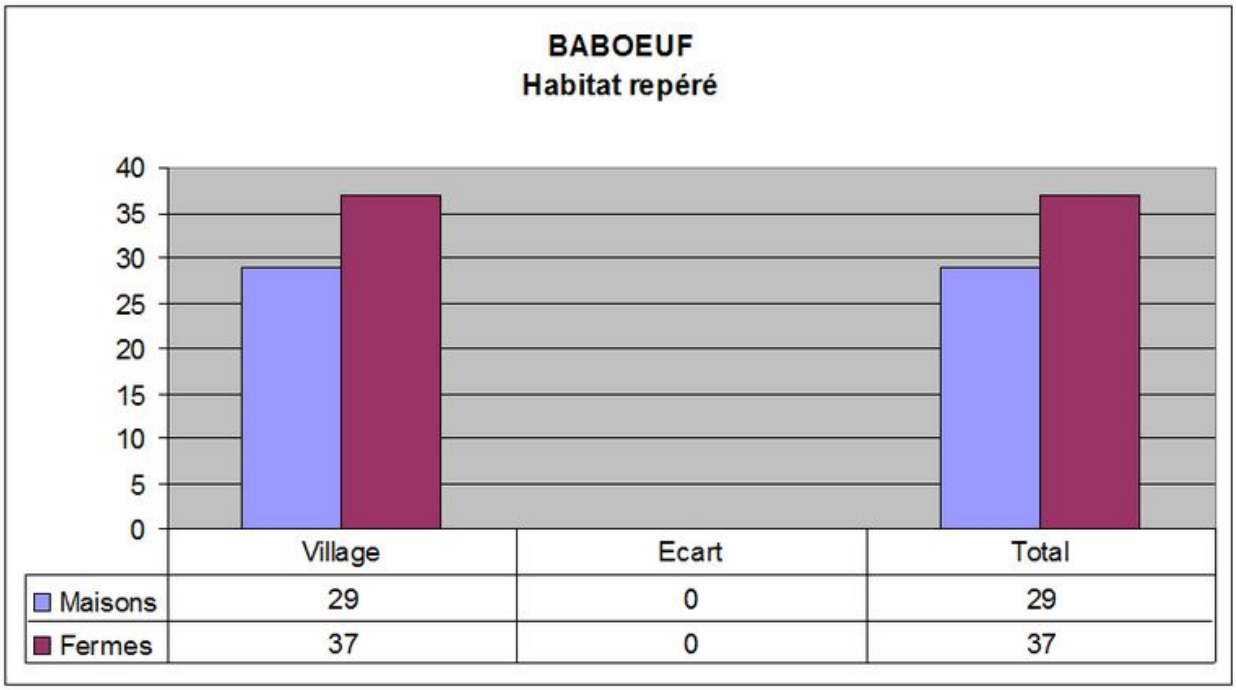

	Village	Ecart	Total
Maisons	29	0	29
Fermes	37	0	37

Implantation de l'habitat repéré.

IVR22_20096000208NUDA
Auteur de l'illustration : Isabelle Barbedor
Technique de relevé : graphique ;
(c) Région Hauts-de-France - Inventaire général
reproduction soumise à autorisation du titulaire des droits d'exploitation

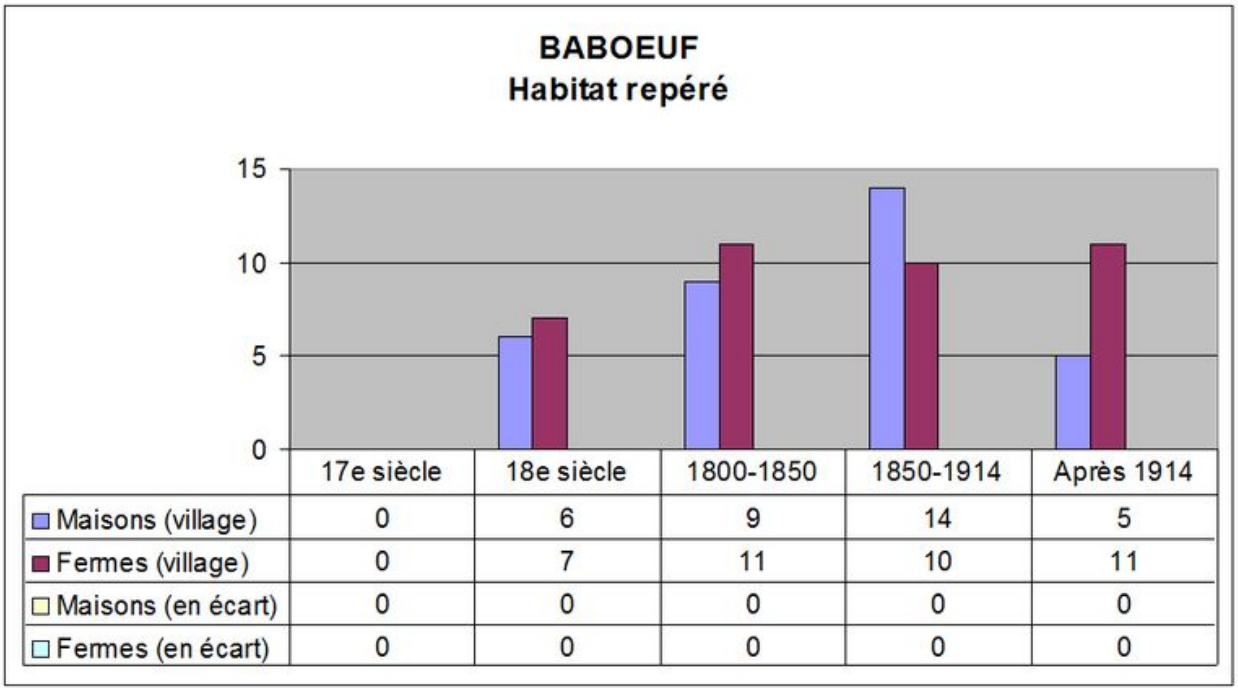

	17e siècle	18e siècle	1800-1850	1850-1914	Après 1914
Maisons (village)	0	6	9	14	5
Fermes (village)	0	7	11	10	11
Maisons (en écart)	0	0	0	0	0
Fermes (en écart)	0	0	0	0	0

Datation de l'habitat repéré.

IVR22_20096000207NUDA
Auteur de l'illustration : Isabelle Barbedor
Technique de relevé : graphique ;
(c) Région Hauts-de-France - Inventaire général
reproduction soumise à autorisation du titulaire des droits d'exploitation

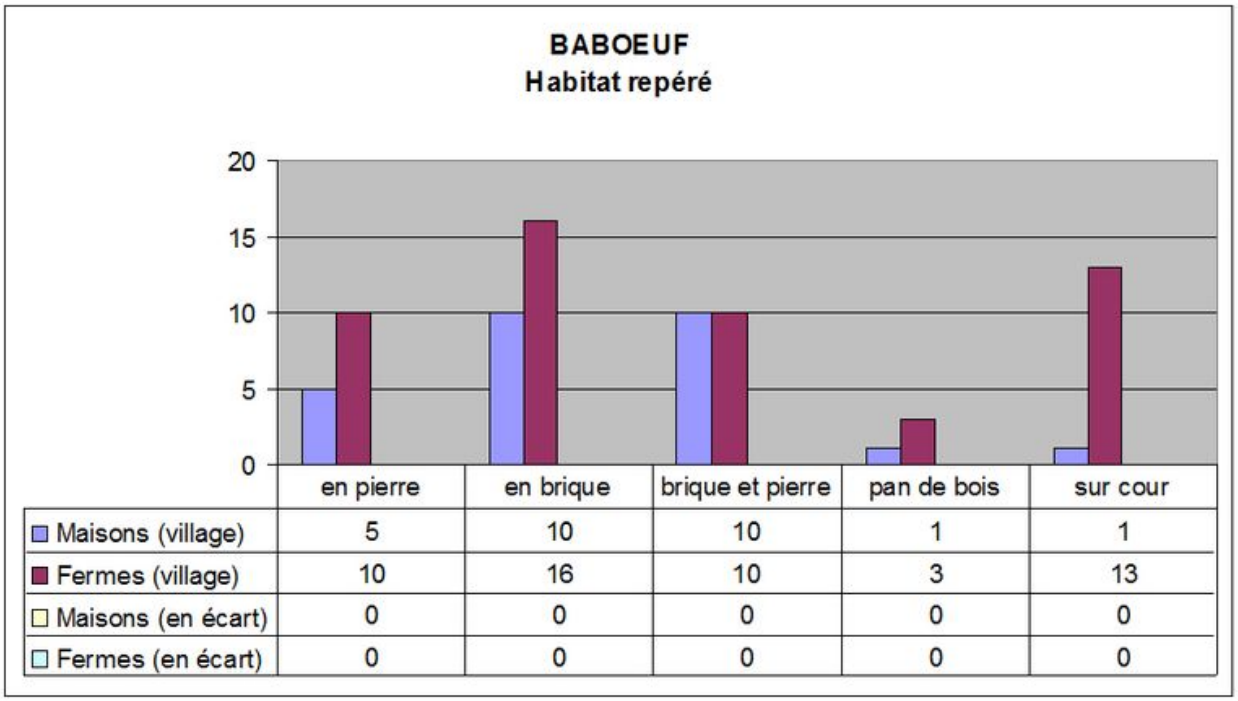

	en pierre	en brique	brique et pierre	pan de bois	sur cour
Maisons (village)	5	10	10	1	1
Fermes (village)	10	16	10	3	13
Maisons (en écart)	0	0	0	0	0
Fermes (en écart)	0	0	0	0	0

Typolopie de l'habitat repéré.

IVR22_20096000206NUDA
Auteur de l'illustration : Isabelle Barbedor
Technique de relevé : graphique ;
(c) Région Hauts-de-France - Inventaire général
reproduction soumise à autorisation du titulaire des droits d'exploitation

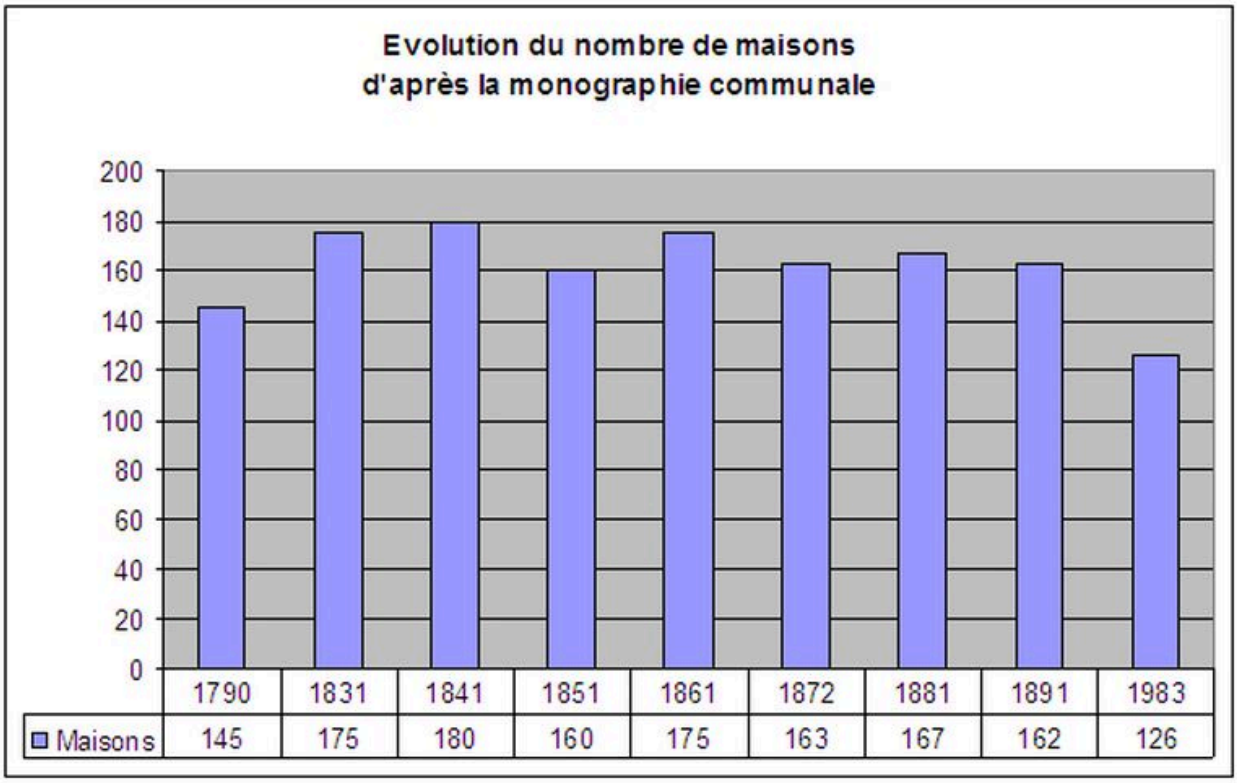

Evolution du nombre de maisons d'après la monographie communale.

IVR22_20096000581NUDA
Auteur de l'illustration : Isabelle Barbedor
Technique de relevé : graphique ;
(c) Région Hauts-de-France - Inventaire général
reproduction soumise à autorisation du titulaire des droits d'exploitation

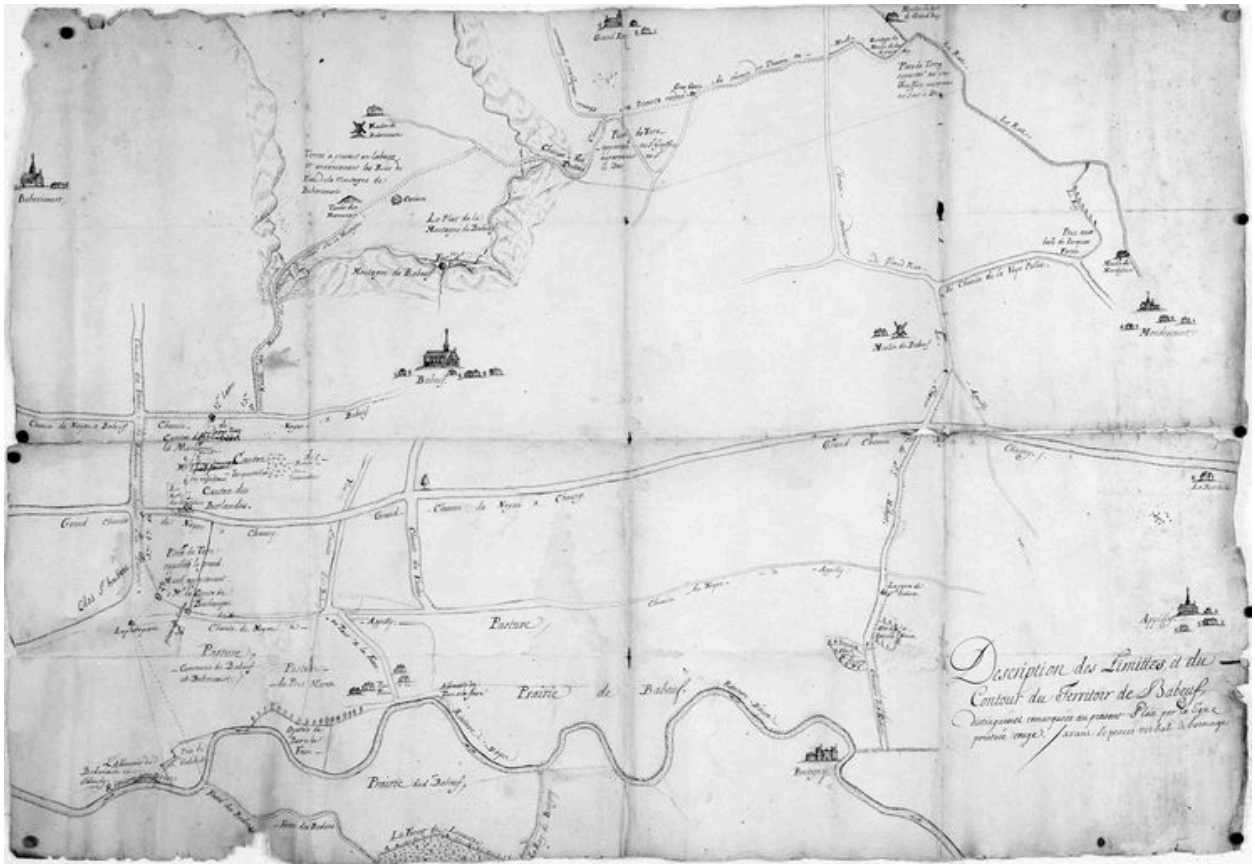

Description des limites et du contour du territoire de Baboeuf, 18e siècle (AD Oise ; L 67 1081).

IVR22_19846000386VB
Auteur de l'illustration : Jean-Michel Périn
(c) Région Hauts-de-France - Inventaire général ; (c) Département de l'Oise - Archives départementales
reproduction soumise à autorisation du titulaire des droits d'exploitation

Vue schématique du village, par Léré, vers 1815 (BM Compiègne ; fonds Léré).

IVR22_19846000264XAB
Auteur de l'illustration : Jean-Michel Périn
(c) Région Hauts-de-France - Inventaire général ; (c) Commune de Compiègne
reproduction soumise à autorisation du titulaire des droits d'exploitation

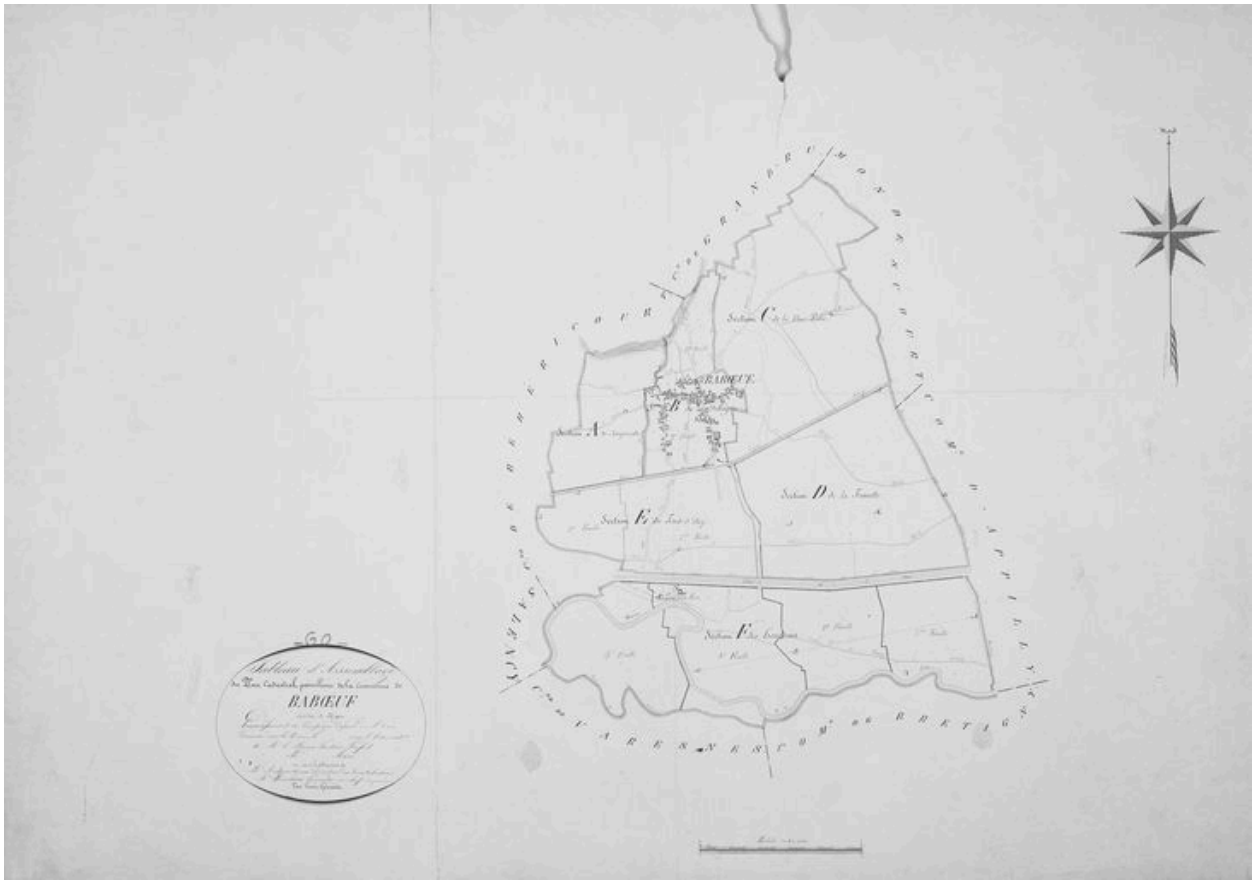

Tableau d'assemblage du cadastre, vers 1832 (DGI).

IVR22_19836000008VB
Auteur de l'illustration : Jean-Michel Périn
(c) Région Hauts-de-France - Inventaire général ; (c) Ministère des finances
reproduction soumise à autorisation du titulaire des droits d'exploitation

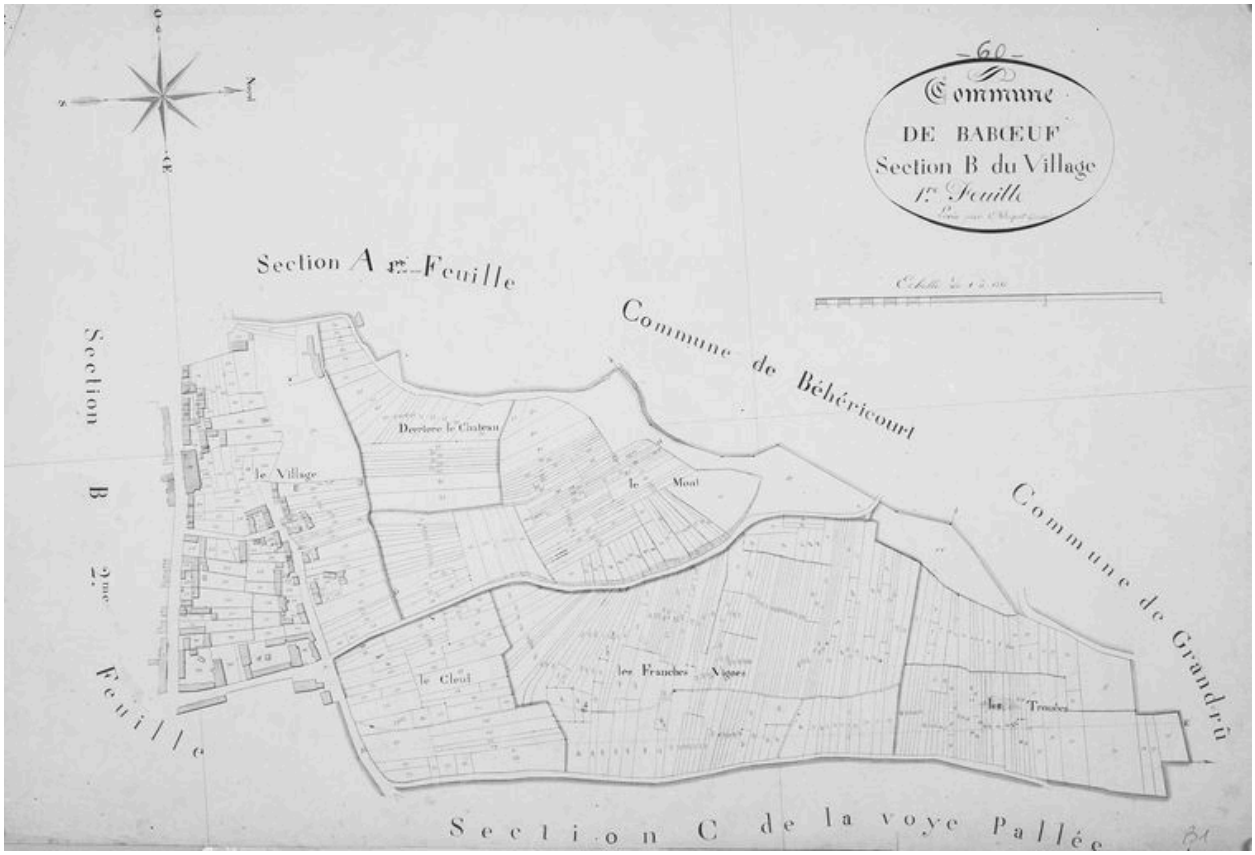

Section B1 du cadastre, vers 1832 (DGI).

IVR22_19836000009VB
Auteur de l'illustration : Jean-Michel Périn
(c) Région Hauts-de-France - Inventaire général ; (c) Ministère des finances
reproduction soumise à autorisation du titulaire des droits d'exploitation

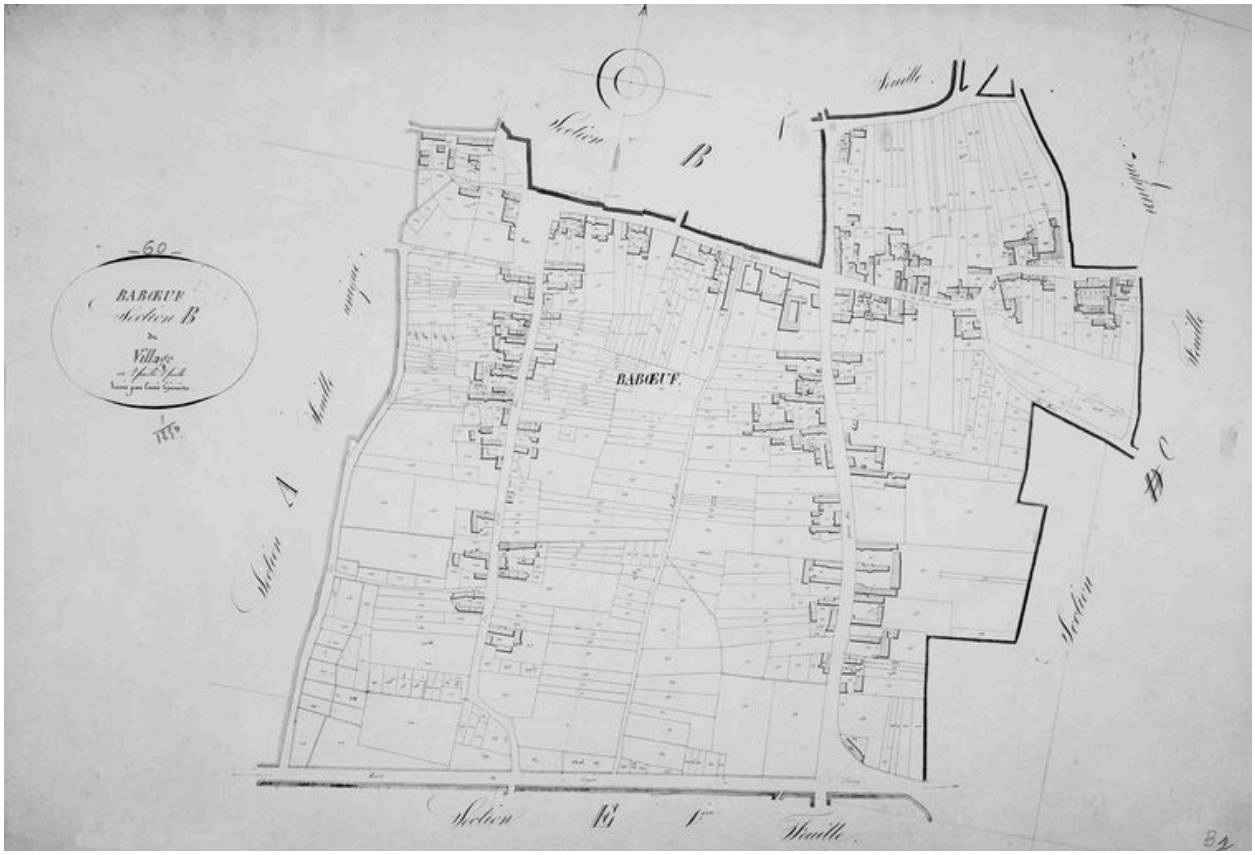

Section B2 du cadastre, vers 1832 (DGI).

IVR22_19836000010VB
Auteur de l'illustration : Jean-Michel Périn
(c) Région Hauts-de-France - Inventaire général ; (c) Ministère des finances
reproduction soumise à autorisation du titulaire des droits d'exploitation

Section C du cadastre, vers 1832 (DGI).

IVR22_19836000011VB
Auteur de l'illustration : Jean-Michel Périn
(c) Région Hauts-de-France - Inventaire général ; (c) Ministère des finances
reproduction soumise à autorisation du titulaire des droits d'exploitation

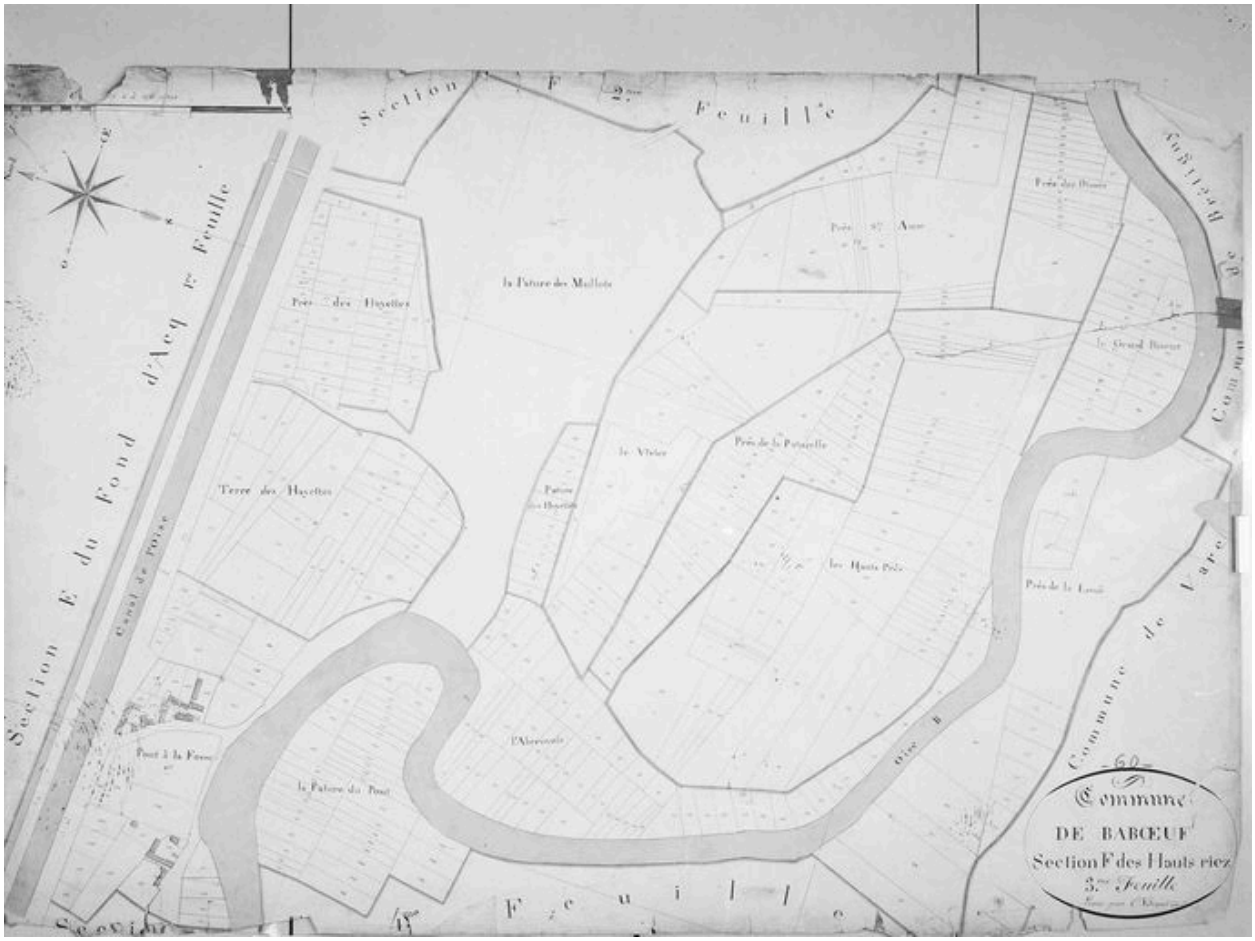

Section F3 du cadastre, vers 1832 (DGI).

IVR22_19836000012VB
Auteur de l'illustration : Jean-Michel Périn
(c) Région Hauts-de-France - Inventaire général ; (c) Ministère des finances
reproduction soumise à autorisation du titulaire des droits d'exploitation

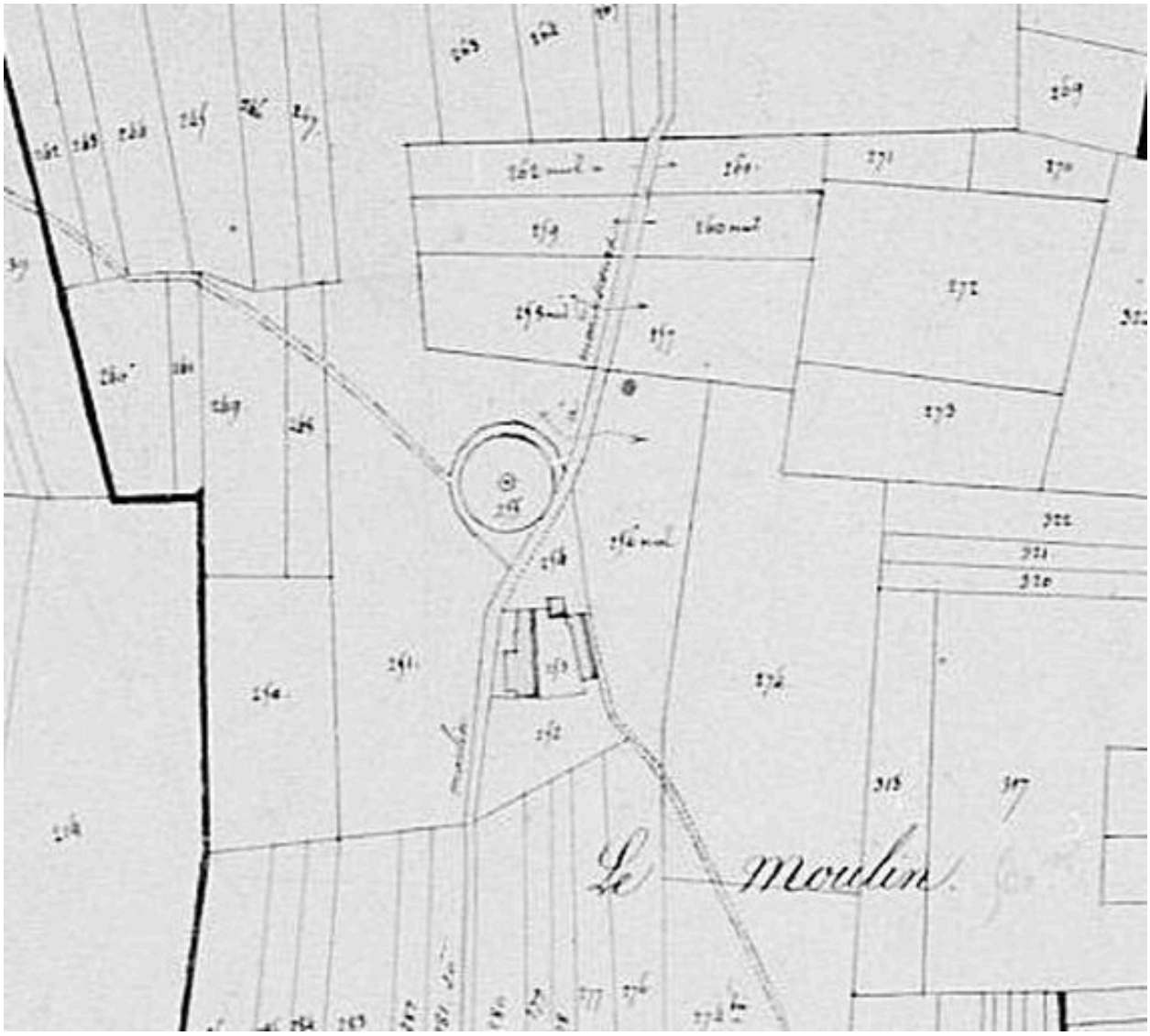

Moulin à vent. Extrait du cadastre napoléonien (DGI).

IVR22_20096000569NUCA
Auteur de l'illustration (reproduction) : Isabelle Barbedor
(c) Région Hauts-de-France - Inventaire général ; (c) Ministère des finances
reproduction soumise à autorisation du titulaire des droits d'exploitation

La rue de la Poste, avant 1914 (AP).

IVR22_19856000322XB
Auteur de l'illustration : Jean-Michel Périn
(c) Région Hauts-de-France - Inventaire général
reproduction soumise à autorisation du titulaire des droits d'exploitation

Ferme repérée, Pont à la Fosse. Avant 1914 (AP).

IVR22_19856000315XB
Auteur de l'illustration : Jean-Michel Périn
(c) Région Hauts-de-France - Inventaire général
reproduction soumise à autorisation du titulaire des droits d'exploitation

Vieille rue. Vue générale.

IVR22_19846001000X
Auteur de l'illustration : Jean-Michel Périn
(c) Région Hauts-de-France - Inventaire général
reproduction soumise à autorisation du titulaire des droits d'exploitation

Maison repérée Vieille-Rue, datée 1887.

IVR22_19846000999X
Auteur de l'illustration : Jean-Michel Périn
(c) Région Hauts-de-France - Inventaire général
reproduction soumise à autorisation du titulaire des droits d'exploitation

Ferme repérée Vieille-Rue, datée 1897.

IVR22_19846000992X
Auteur de l'illustration : Jean-Michel Périn
(c) Région Hauts-de-France - Inventaire général
reproduction soumise à autorisation du titulaire des droits d'exploitation

Maison repérée datée 1907. Détail du pignon.

IVR22_19846001006X
Auteur de l'illustration : Jean-Michel Périn
(c) Région Hauts-de-France - Inventaire général
reproduction soumise à autorisation du titulaire des droits d'exploitation

Maison repérée datée 1924. Elévation antérieure.

IVR22_19846000984X
Auteur de l'illustration : Jean-Michel Périn
(c) Région Hauts-de-France - Inventaire général
reproduction soumise à autorisation du titulaire des droits d'exploitation

Maison repérée, V.C. n°1. Elévation antérieure.

IVR22_19846001002X
Auteur de l'illustration : Jean-Michel Périn
(c) Région Hauts-de-France - Inventaire général
reproduction soumise à autorisation du titulaire des droits d'exploitation

Maison repérée, ruelle Cany. Détail du pignon.

IVR22_19846000997X
Auteur de l'illustration : Jean-Michel Périn
(c) Région Hauts-de-France - Inventaire général
reproduction soumise à autorisation du titulaire des droits d'exploitation

Ferme repérée datée 1924.

IVR22_19846000985X
Auteur de l'illustration : Jean-Michel Périn
(c) Région Hauts-de-France - Inventaire général
reproduction soumise à autorisation du titulaire des droits d'exploitation

Vue de la corniche de la ferme repérée rue de l'Eglise (B1 40).

IVR22_19846001038X
Auteur de l'illustration : Jean-Michel Périn
(c) Région Hauts-de-France - Inventaire général
reproduction soumise à autorisation du titulaire des droits d'exploitation

Vue du pigeonnier d'une ferme repérée.

IVR22_19846001052XA
Auteur de l'illustration : Jean-Michel Périn
(c) Région Hauts-de-France - Inventaire général
reproduction soumise à autorisation du titulaire des droits d'exploitation