

Hauts-de-France, Nord
Buysscheure

Le canton de Cassel : le territoire de la commune de Buysscheure

Références du dossier

Numéro de dossier : IA59005734

Date de l'enquête initiale : 2025

Date(s) de rédaction : 2025

Cadre de l'étude : inventaire topographique canton de Cassel

Désignation

Aires d'études : Communauté de communes de Flandre Intérieure-Cœur de Flandre Agglo

Milieu d'implantation :

Historique

Le toponyme Buysscheure, attesté dès le XIII^e siècle (*Buiscura* en 1200, Boiscure en 1254), proviendrait du flamand *busk* ("bois") et *skure/skurjon* ("grange"), évoquant un habitat né d'un défrichement forestier. Le village se forme autour d'un noyau agricole structuré probablement dès le Moyen Âge, puis se consolide aux XVII^e et XVIII^e siècles.

Au début du XIX^e siècle, Buysscheure connaît une densification du bâti et une structuration administrative plus nette. Le cadastre consulaire de 1803 montre encore de nombreuses zones boisées, tandis que celui de 1833 atteste de l'apparition de nouveaux habitats, notamment l'ancienne école implantée au sud-est de l'église et accolée au premier presbytère. Au cours du XIX^e siècle se développent ensuite l'école de garçons, l'école de filles, ainsi que divers bâtiments publics ou artisanaux (forge, café), qui accompagnent la croissance démographique et la vie communautaire.

Au XX^e siècle, la commune est marquée par les événements de la Seconde Guerre mondiale. Deux casemates sont implantées dans le cadre de la ligne CEZF (Commission d'étude des zones fortifiées) : CEZF – OOST HOUCK Nord et CEZF – OOST HOUCK Sud, situées à l'extrémité occidentale du dispositif. Bien que non achevées, elles participent à la défense du secteur des Flandres lors de la bataille de Dunkerque (2 mai – 4 juin 1940). Jusqu'au milieu du XX^e siècle, Buysscheure compte également deux moulins implantés sur la commune, dont un moulin en bois daté de 1737, démoli en 1945.

Plusieurs éléments du patrimoine rural flamand subsistent ou sont attestés, comme les barrières de prairie traditionnelles dites "barrières à cul" ou *binnenweide*, dispositifs de fermeture des pâtures fonctionnant par bascule verticale, dont la partie haute est constituée d'une souche d'orme prolongée de son tronc, servant de contrepoids. Deux exemples sont encore visibles dans la Langhemast Straete. La commune s'enrichit aussi au XX^e siècle d'une œuvre contemporaine : le groupe sculpté de Jean Ceriez (ill.), implanté Langhemast Straete, représentant un globe entouré de quatre enfants, créé pour rappeler la responsabilité collective envers la planète. On recense également une œuvre d'art réalisée avec les vestiges de l'avion de Franck Fazekas, pilote américain abattu lors de la Seconde Guerre mondiale sur le territoire communal (ill.). Aujourd'hui, Buysscheure conserve un ensemble cohérent de bâtiments témoignant des différentes périodes de son développement : église, presbytère, écoles successives, fermes, maisons de journalier, chaumières, constructions agricoles et dispositifs traditionnels. L'ensemble compose une lecture continue de l'évolution du village, depuis ses origines médiévales jusqu'aux interventions contemporaines.

Présentation de la commune de Buysscheure

Implantée à une dizaine de kilomètres à l'ouest du mont Cassel et aux portes directes de l'Audomarois, la commune de Buysscheure s'inscrit dans un paysage contrasté, structuré par l'eau et par les grandes ouvertures agricoles de la plaine flamande.

Le territoire est traversé par un dense réseau hydrique, comprenant notamment la Poel Becque, le Paradis et l'Yser, dont la source jaillit sur la commune. Ce cadre compose un paysage d'openfield typique des Flandres, où alternent prairies humides, parcelles bocagères et terres de polyculture.

En 1793, la commune compte 764 habitants. La géologie locale et la proximité de Saint-Omer influence l'utilisation de brique jaune (argile plus calcaire qu'ailleurs) que l'on retrouve sur la commune (église [IA59005846] et ferme [IA59005856]).

Elle atteint 950 habitants en 1826, un niveau démographique élevé, conforme aux dynamiques régionales du XIX^e siècle. En 2022, l'Insee recense 580 habitants et 248 maisons, dont 18,9 % datées d'avant 1919 (43 maisons anciennes), témoignant d'une évolution maîtrisée du bâti et d'une bonne conservation des structures anciennes.

Buysseure s'articule autour d'un axe principal, la Popelier Straete (rue du Peuplier), et d'un carrefour formant le cœur historique où se trouvent aujourd'hui encore l'église, le premier presbytère, les anciennes écoles et les anciens équipements artisanaux. Les habitations se dispersent ensuite en hameaux, en fermes isolées ou le long des chemins secondaires.

La commune est traversée d'est en ouest par la ligne TGV, infrastructure contemporaine qui marque la physionomie du paysage tout en s'inscrivant dans les grandes lignes d'organisation territoriale du secteur.

Références documentaires

Documents d'archive

- AD Nord. Série O ; 2 O 118 : 118/1-69. **Affaires communales - Buysseure.**

Liens web

- Wikimaginot - Buysseure - Localisation de deux projets de Casemate, non achevées. IGN 1949 [consulté le 14/10/2025]. : https://wikimaginot.eu/V70_construction_detail.php?id=19573
- Wikimaginot - Buysseure - Projet de la CEZF - OOST HOUCK Sud (Casemate d'infanterie - Double). Non achevée [consultée le 14/10/2025]. : https://wikimaginot.eu/V70_construction_detail.php?id=19573
- Wikimaginot - Buysseure - Projet de la CEZF - OOST HOUCK Nord (Casemate d'infanterie - Double). Non achevée [consultée le 14/10/2025]. : https://wikimaginot.eu/V70_construction_detail.php?id=19574
- Yser Houck - village de Buysseure [consulté le 15/11/2025]. : <http://yserhouck.free.fr/Textes/buysseure.html>
- Buysseure. Cadastre consulaire, 22 décembre 1803 (30 frimaire an 12) [en ligne]. (AD Nord ; Série P 30 / 071). [consulté le 10/05/2025]. : <https://archivesdepartementales.lenord.fr/ark:/33518/hw6tz04kgs93/cc6063df-27cf-49f9-9b41-9eda40ba2d8f>
- Buysseure. Cadastre napoléonien, 1833. (AD Nord ; Série P 31 / 020). [consulté le 10/05/2025]. : <https://archivesdepartementales.lenord.fr/ark:/33518/lq5m964xfnp3/fdedee5c-32f0-4d6a-9682-82eb9471685e>
- Buysseure. INSEE. Statistiques et études. Dossier complet. [consulté le 12/11/2025]. : <https://www.insee.fr/fr/statistiques/2011101?geo=COM-59119>
- Deux veus anciennes de Buysseure. S-PASS. CAUE 59. [consulté le 16/11/2025]. : <https://s-pass.org/fr/mediatheque/6643/buysseure-vues-aeriennes-anciennes.html>

Annexe 1

Tisje-Tasje, le colporteur devenu légende flamande.

Né le 4 novembre 1765 à Buysseure, petit village de Flandre française, Jean-Baptiste van Grevelinghe, plus connu sous le surnom de Tisje-Tasje, appartient à ces figures populaires qui ont su traverser les siècles pour incarner tout un territoire et son esprit.

Des origines modestes

Orphelin de mère deux jours après sa naissance, le jeune Jean-Baptiste quitte très tôt son village natal pour rejoindre des proches dans la région de Noordpeene. Comme beaucoup d'enfants de la campagne flamande du XVIII^e siècle, il découvre vite le dur labeur : travaux agricoles, petits services et métiers itinérants façonnent son enfance.

Le colporteur des Flandres

À l'âge adulte, il devient colporteur, parcourant la Flandre intérieure et maritime, de Saint-Omer à Dunkerque, en passant par Hazebrouck et Cassel. Il vend de la vaisselle, des pipes, des objets du quotidien. Son surnom, "Tisje-Tasje", vient du flamand : *Tisje* est le diminutif de *Baptiste*, et *Tasje* signifie "petite tasse" - l'un des produits qu'il proposait sur les marchés.

Mais Tisje-Tasje n'était pas qu'un marchand. C'était aussi un bavard attachant, un conteur né, un homme à l'humour malicieux. Partout où il passait, il faisait rire, racontait des histoires, chantait parfois. Sa verve et son accent flamand en firent un personnage pittoresque et apprécié.

Un homme du peuple

Marié deux fois, d'abord à Marie Compagnon en 1787, puis à Reine-Félicité Schoonaert dite *Toria*, il eut une nombreuse famille. Ses enfants et petits-enfants perpétuèrent longtemps le souvenir du colporteur, resté fidèle à ses racines malgré la Révolution et les bouleversements du temps. Tisje-Tasje écrivit même une courte pièce de théâtre en flamand, *Toneel-Stück* (1826), témoignage rare d'un homme simple mais cultivé, attaché à sa langue et à son identité.

Du colporteur au géant

Avec le temps, le personnage est devenu symbole de la Flandre française : un homme du peuple, drôle, débrouillard, libre. En 1947, la ville d'Hazebrouck fit ériger un géant à son effigie, œuvre du sculpteur Maurice Deschodt. Haut de plus de quatre mètres, le géant Tisje-Tasje participe depuis à de nombreuses fêtes et cortèges flamands, entouré de sa "famille de géants" : *Toria*, *Babino*, *Jantje* et *Zoon*.

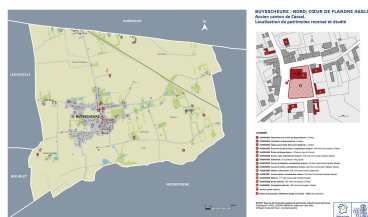
Une mémoire vivante

Tisje-Tasje est mort en 1842 à Noordpeene, mais son souvenir demeure bien vivant. Il symbolise la malice, la chaleur et la parole libre du peuple flamand. Des almanachs et recueils d'anecdotes ont contribué à entretenir sa mémoire, et sa statue géante continue de faire sourire petits et grands lors des défilés.

Personnage historique et légendaire à la fois, Tisje-Tasje incarne l'âme d'une région : celle d'une Flandre à la fois laborieuse et riieuse, fière de ses traditions et de son parler.

(Source : archives du Comité Flamand de France).

Illustrations



Plan de localisation du patrimoine recensé et étudié de Buysseure.

Dess. Eddy Stein

IVR32_20255901400NUDA



Vue du territoire communal vers le mont Cassel (au sud).

Phot. Delphine Volto Jourdan

IVR32_20255901309NUCA



Vue vers l'est du territoire communal.

Phot. Delphine Volto Jourdan

IVR32_20255901312NUCA



Vue du village dans son environnement naturel.

Phot. Delphine Volto Jourdan

IVR32_20235901163NUCA




Barrière de prairie traditionnelle.

Langhmast Straete, au sud du village.

Phot. Delphine Volto Jourdan

IVR32_20235901162NUCA



Chemin pédestre. Langhmast

Straete au sud du village.

Phot. Delphine Volto Jourdan

IVR32_20235901169NUCA




Source de l'Yser, entrée du site, fossé du cours d'eau.
Phot. Delphine Volto Jourdan
IVR32_20245903072NUCA



Source de l'Yser, monument dans son environnement.
Phot. Delphine Volto Jourdan
IVR32_20245903081NUCA




Source de l'Yser, édicule en bois.
Phot. Delphine Volto Jourdan
IVR32_20245903076NUCA




Source de l'Yser.
Phot. Delphine Volto Jourdan
IVR32_20245903078NUCA



Source de l'Yser, entrée du site, barrière de prairie traditionnelle.
Phot. Delphine Volto Jourdan
IVR32_20245903074NUCA



Œuvre d'art réalisée avec une hélice d'un avion de la Seconde Guerre mondiale.
Phot. Delphine Volto Jourdan
IVR32_20245902935NUCA



Œuvre d'art réalisée avec l'hélice de l'avion de Franck Fazekas, pilote américain abattu lors de la Seconde Guerre mondiale.
Phot. Delphine Volto Jourdan



Œuvre de Jean Ceriez située Langhmast Straete.
Phot. Delphine Volto Jourdan
IVR32_20245906699NUCA

IVR32_20245902934NUCA

Dossiers liés

Dossier(s) de synthèse :

L'ancien canton de Cassel : dossier de présentation (IA59005615) Hauts-de-France, Nord, Cassel

Oeuvres en rapport :

Ancien atelier, actuellement maison (IA59005857) Hauts-de-France, Nord, Buysseure, 234 voie communale Popelier Straete

Ancien café, actuellement maison (IA59005855) Hauts-de-France, Nord, Buysseure, 239 Voie communale Popelier Straete

Ancienne école de filles, actuellement maison (IA59005853) Hauts-de-France, Nord, Buysseure, 156 voie communale La Place

Ancienne ferme, actuellement maison (IA59005856) Hauts-de-France, Nord, Buysseure, 284 voie communale Popelier Straete

Ancien presbytère, actuellement maison (IA59005850) Hauts-de-France, Nord, Buysseure, 44 voie communale Popelier Straete

Cimetière de Buysseure (IA59005848) Hauts-de-France, Nord, Buysseure, voie communale La Place

École (détruit) (IA59005859) Hauts-de-France, Nord, Buysseure, 13 voie communale Nieuwe Straete

École de Buysseure (IA59005852) Hauts-de-France, Nord, Buysseure, 2 Place du Jeu de Paume

Église paroissiale Saint-Jean-Baptiste (IA59005846) Hauts-de-France, Nord, Buysseure, Voie communale La Place

Estaminet (IA59005854) Hauts-de-France, Nord, Buysseure, 18 rue Boeren Weg Ouest

Maison (IA59005858) Hauts-de-France, Nord, Buysseure, 117 voie communale Popelier Straete

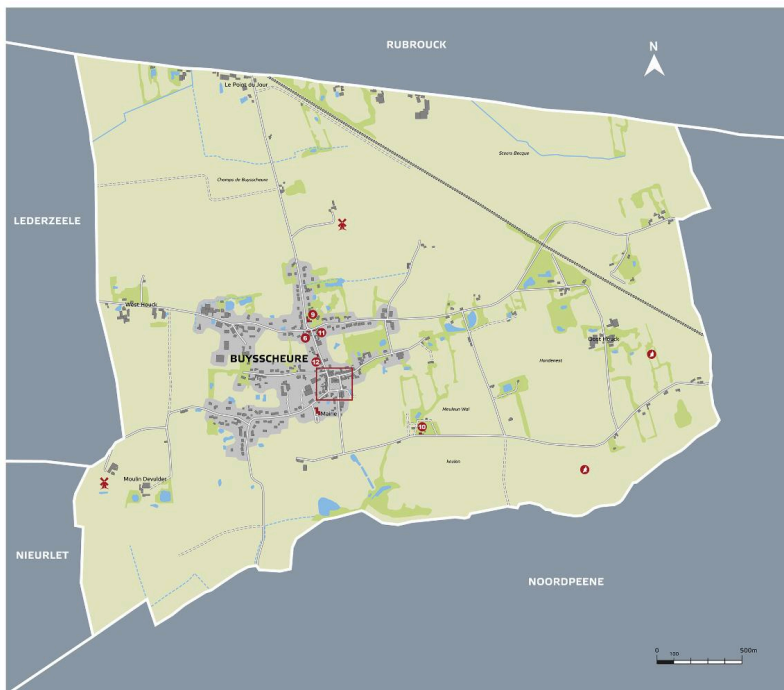
Maison (chaumière) (IA59005860) Hauts-de-France, Nord, Buysseure, 529 Langhemast Straete

Monument aux morts de Buysseure (IA59005849) Hauts-de-France, Nord, Buysseure, voie communale La Place

Presbytère (détruit) (IA59005851) Hauts-de-France, Nord, Buysseure, 150 voie communale La Place

Auteur(s) du dossier : Nicolas Tachet

Copyright(s) : (c) Région Hauts-de-France - Inventaire général



BUYSSEURE | NORD | CŒUR DE FLANDRE AGGLO
 Ancien canton de Cassel.

Localisation du patrimoine recensé et étudié



LÉGENDE

- ① IA5900549 Monument aux morts de Buysseure, La Place
- ② IA5900548 Cimetière de Buysseure, La place
- ③ IA5900546 Eglise paroissiale Saint-Jean-Baptiste, La Place
- ④ IA5900583 Ancienne école de filles, actuellement maison, 156 Voie Communale La Place
- ⑤ IA5900582 École de Buysseure, 2 Place St-Jac de Flume
- ⑥ IA5900585 Ancien café, actuellement maison, 239 Voie communale Popelier Straete
- ⑦ IA5900584 Estaminet, 18 rue Boonen Weg Duist
- ⑧ IA5900580 Ancien presbytère, actuellement maison, 44 Voie Communale Popelier Straete
- ⑨ IA5900586 Ancienne ferme, actuellement maison, 284 Voie communale Popelier Straete
- ⑩ IA5900580 Maison (chaumières), 519 Voie communale Langhemst
- ⑪ IA5900587 Ancien atelier, actuellement maison, 234 Voie Communale Popelier Straete
- ⑫ IA5900588 Maison, 117 Voie communale Popelier Straete
- ⑬ IA5900589 École (détruit), 100 Voie communale La Place
- ⑭ IA5900581 Presbytère (détruit), 150 Voie Communale La Place
- ✕ Ancien moulin (détruit)
- ① Projet de Casemate d'infanterie double du Peckel - CEZF (non achevée)

DCAPC, Service de l'Inventaire général du patrimoine culturel Hauts-de-France
 Graphique N° IVR32_20255901400NUDA réalisé par Eddy Stein
 © Région Hauts-de-France - Inventaire général



Plan de localisation du patrimoine recensé et étudié de Buysseure.

IVR32_20255901400NUDA

Auteur de l'illustration : Eddy Stein

Date de prise de vue : 2024

(c) Région Hauts-de-France - Inventaire général

reproduction soumise à autorisation du titulaire des droits d'exploitation



Vue du territoire communal vers le mont Cassel (au sud).

IVR32_20255901309NUCA

Auteur de l'illustration : Delphine Volto Jourdan

Date de prise de vue : 2024

(c) Région Hauts-de-France - Inventaire général
reproduction soumise à autorisation du titulaire des droits d'exploitation



Vue vers l'est du territoire communal.

IVR32_20255901312NUCA

Auteur de l'illustration : Delphine Volto Jourdan

Date de prise de vue : 2024

(c) Région Hauts-de-France - Inventaire général
reproduction soumise à autorisation du titulaire des droits d'exploitation



Vue du village dans son environnement naturel.

IVR32_20235901163NUCA

Auteur de l'illustration : Delphine Volto Jourdan

Date de prise de vue : 2024

(c) Région Hauts-de-France - Inventaire général

reproduction soumise à autorisation du titulaire des droits d'exploitation



Barrière de prairie traditionnelle. Langhmast Straete, au sud du village.


IVR32_20235901162NUCA

Auteur de l'illustration : Delphine Volto Jourdan

Date de prise de vue : 2024

(c) Région Hauts-de-France - Inventaire général

reproduction soumise à autorisation du titulaire des droits d'exploitation



Chemin pédestre. Langhmast Straete au sud du village.

IVR32_20235901169NUCA

Auteur de l'illustration : Delphine Volto Jourdan

Date de prise de vue : 2024

(c) Région Hauts-de-France - Inventaire général
reproduction soumise à autorisation du titulaire des droits d'exploitation



Source de l'Yser, entrée du site, fossé du cours d'eau.

IVR32_20245903072NUCA

Auteur de l'illustration : Delphine Volto Jourdan

Date de prise de vue : 2024

(c) Région Hauts-de-France - Inventaire général
reproduction soumise à autorisation du titulaire des droits d'exploitation



Source de l'Yser, monument dans son environnement.

IVR32_20245903081NUCA

Auteur de l'illustration : Delphine Volto Jourdan

Date de prise de vue : 2024

(c) Région Hauts-de-France - Inventaire général
reproduction soumise à autorisation du titulaire des droits d'exploitation



Source de l'Yser, édicule en bois.

IVR32_20245903076NUCA

Auteur de l'illustration : Delphine Volto Jourdan

Date de prise de vue : 2024

(c) Région Hauts-de-France - Inventaire général

reproduction soumise à autorisation du titulaire des droits d'exploitation



Source de l'Yser.

IVR32_20245903078NUCA

Auteur de l'illustration : Delphine Volto Jourdan

Date de prise de vue : 2024

(c) Région Hauts-de-France - Inventaire général

reproduction soumise à autorisation du titulaire des droits d'exploitation



Source de l'Yser, entrée du site, barrière de prairie traditionnelle.

IVR32_20245903074NUCA

Auteur de l'illustration : Delphine Volto Jourdan

Date de prise de vue : 2024

(c) Région Hauts-de-France - Inventaire général

reproduction soumise à autorisation du titulaire des droits d'exploitation



Œuvre d'art réalisée avec une hélice d'un avion de la Seconde Guerre mondiale.

IVR32_20245902935NUCA

Auteur de l'illustration : Delphine Volto Jourdan

Date de prise de vue : 2024

(c) Région Hauts-de-France - Inventaire général
reproduction soumise à autorisation du titulaire des droits d'exploitation



Œuvre d'art réalisée avec l'hélice de l'avion de Franck Fazekas, pilote américain abattu lors de la Seconde Guerre mondiale.

IVR32_20245902934NUCA

Auteur de l'illustration : Delphine Volto Jourdan

Date de prise de vue : 2024

(c) Région Hauts-de-France - Inventaire général
reproduction soumise à autorisation du titulaire des droits d'exploitation



Œuvre de Jean Ceriez située Langhmast Straete.

IVR32_20245906699NUCA

Auteur de l'illustration : Delphine Volto Jourdan

Date de prise de vue : 2024

(c) Région Hauts-de-France - Inventaire général

reproduction soumise à autorisation du titulaire des droits d'exploitation