Hauts-de-France, Aisne
Any-Martin-Rieux
voie communale n° 5 d' Any-Martin-Rieux au Bossus

Ancien château fort d'Any-Martin-Rieux (vestiges)

Références du dossier

Numéro de dossier : IA02000613
Date de l'enquête initiale : 1998
Date(s) de rédaction : 1998
Cadre de l'étude : inventaire topographique canton d'Aubenton
Degré d'étude : étudié

Désignation

Dénomination : château fort
Parties constituantes non étudiées : fossé, ferme

Compléments de localisation

Milieu d'implantation : en village
Références cadastrales : 1986, ZA, 31a

Historique

La date traditionnelle de fondation du château d'Any, appartenant aux seigneurs de Rumigny, est 1116. La charte de 1216 évoque la fondation par le seigneur Nicolas de Rumigny de la chapelle Saint-Martin située à l'intérieur de l'enceinte fortifiée du château. Les traces de la motte féodale sont encore très lisible sur le site, avec les fossés et les vestiges d'un mur d'enceinte qui pourraient dater du 14e siècle. En 1612, le château est décrit comme comportant des " fossés remplis " et se trouvant au milieu d'un étang. En 1692 le corps de logis est décrit comme " bastti en bois de chêne ", avec une " muraille qui enferme ledit château ". Le 22 juin 1727 la déclaration des biens du domaine d'Any appartenant aux Guise est accompagnée de la description du " vïel chasteau renfermé de murailles, où le fermier fait sa demeure tenant de toutes parts aux prez de leurs dites altesses (avec) un autre jardin à gerbe d'une lizière en rüe, d'autre au biez du moulin, d'un bout au fief de Joinville, d'autre au jardin du chasteau ". La chapelle du château, dédiée à Saint-Martin, est toujours desservie en 1729. La déclaration des charges, qui mentionne comme titulaire Estienne David, le chapitre de l'Eglise Cathédrale de Laon comme patron et l'évêque de Laon comme collateur, s'élève à 150 livres. Vendu comme bien national, le site est occupé au cours du 19e siècle par des bâtiments agricoles et un logis de ferme aujourd'hui à l'abandon. Au cours de la 2e moitié du 20e siècle, des bâtiments en tôle et structure métallique sont construits.

Période(s) principale(s) : 12e siècle, 14e siècle, 19e siècle

Description

Le site du château fort se présente sous l'aspect d'une motte de plan grossièrement circulaire, au bord de la rivière du Petit Gland, avec les traces de fossé entourant cette motte. Au pied du mur d'enceinte ou de la muraille encore en place, un fossé est encore en eau. Les vestiges des élévations présumées du mur d'enceinte sont en pierre de taille et moellon calcaire, avec un encadrement en pierre de taille pour l'une de ses ouvertures. Le bâtiment de ferme adossé à l'enceinte est en pan de bois et torchis, avec un essentage de planches, couvert d'un toit à longs pans en ardoise synthétique. En rez-de-chaussée, ce logis comporte un comble à surcroît.

Eléments descriptifs

Matériau(x) du gros-oeuvre, mise en oeuvre et revêtement : calcaire ; torchis ; essentage de planches ; moellon ; pierre de taille ; pan de bois

Matériau(x) de couverture : matériau synthétique en couverture
Étage(s) ou vaisseau(x) : en rez-de-chaussée, comble à surcroît
Type(s) de couverture : toit à longs pans ; pignon couvert

Typologies et état de conservation

État de conservation : vestiges

Statut, intérêt et protection

Les vestiges présumés du mur d'enceinte paraissent être parmi les seuls éléments de fortification médiévale, avec ceux d'Aubenton, à avoir été conservés dans le canton.

Intérêt de l'œuvre : à signaler
Statut de la propriété : propriété privée

Annexe 1

Références documentaires

Documents d'archives
AD Aisne. Série B ; B 2494. Minutes des déclarations au terrier. Description du château (1612).
AD Aisne. Série B ; B 2091. Visite du château d´Any (29 décembre 1692).
AD Aisne. Série E ; E 50. Déclarations des biens du domaine d´Any : description du château (22 juin 1727).
AD Aisne. Série G ; G 399. Déclarations des charges et revenus de la chapelle Saint-Martin du château d´Any (14 décembre 1729).
AD Aisne. Fonds Piette. Any-Martin-Rieux.
AP. Fonds de Besmont. Any-Martin-Rieux (histoire de la commune, monographie sur les seigneurs d´Any-Martin-Rieux).
D.R.A.C.*Fonds documentaires de la carte archéologique du Service régional de l´archéologie de Picardie* : dossier sur le château.

Bibliographie
BERCET, Edouard. **Notices sur les communes du canton d´Aubenton**, s. l., 1888 (AD Aisne ; 8 br 1590)
CHARPENTIER, Henry-Fernand. **Notice sur les Seigneuries d´Housseau et Bobigny**, Iviers, 1900
FAUCHART, G. **Notes historiques sur le canton d´Aubenton**. (AD Aisne ; 8 br 1582)
MELLEVILLE, Maximilien. **Dictionnaire historique du département de l´Aisne**, Laon-Paris, 1865, 2 vol. (rééd ; Bruxelles : Culture et Civilisation, 1979).

Illustrations

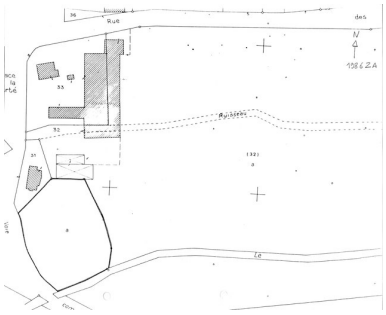

Plan de situation. Extrait du plan cadastral de 1986, section ZA.
Phot. Monnehay-Vulliet Marie-Laure
IVR22_20080290010NUCA



Vestiges du mur d'enceinte.
Phot. Xavier-Philippe Guiochon
IVR22_19980202966Z

Dossiers liés

Dossiers de synthèse :
Le canton d'Aubenton : le territoire de la commune d'Any-Martin-Rieux (IA02000704) Hauts-de-France, Aisne, Any-Martin-Rieux
Oeuvre(s) contenue(s) :

Auteur(s) du dossier : Xavier-Philippe Guiochon
Copyright(s) : (c) Région Hauts-de-France - Inventaire général

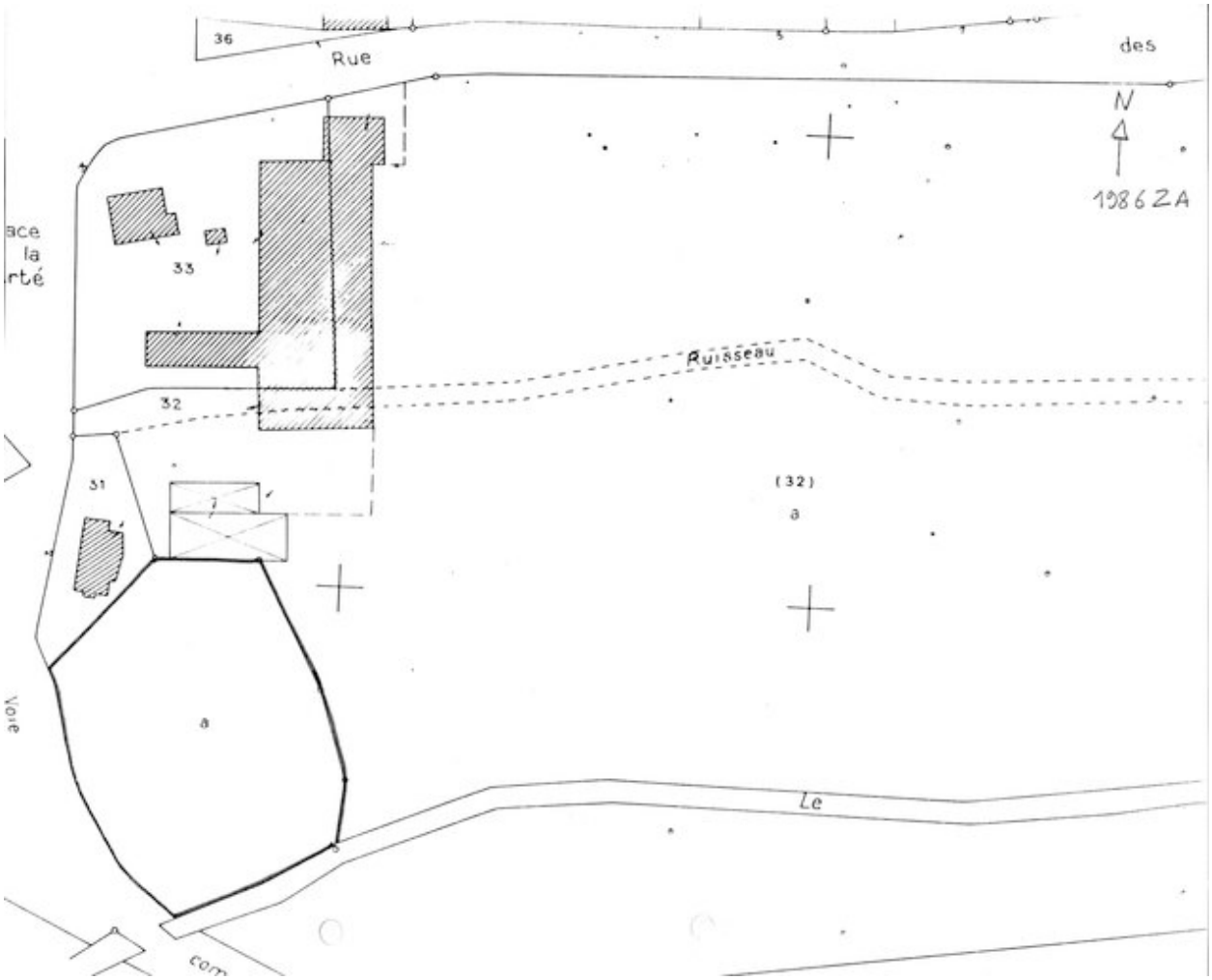

Plan de situation. Extrait du plan cadastral de 1986, section ZA.

IVR22_20080290010NUCA
Auteur de l'illustration : Monnehay-Vulliet Marie-Laure
Technique de relevé : reprise de fond ;
(c) Région Hauts-de-France - Inventaire général
reproduction soumise à autorisation du titulaire des droits d'exploitation



Vestiges du mur d'enceinte.

IVR22_19980202966Z
Auteur de l'illustration : Xavier-Philippe Guiochon
(c) Région Hauts-de-France - Inventaire général
reproduction soumise à autorisation du titulaire des droits d'exploitation