Hauts-de-France, Somme
Le Hamel
rue de l'Eglise

ancienne église paroissiale et ancien cimetière Saint-Médard du Hamel (détruits)

Références du dossier

Numéro de dossier : IA80010693
Date de l'enquête initiale : 2016
Date(s) de rédaction : 2016
Cadre de l'étude : opération ponctuelle Val de Somme
Degré d'étude : repéré

Désignation

Dénomination : église paroissiale, cimetière
Vocable : Saint-Médard

Compléments de localisation

Milieu d'implantation : en village
Références cadastrales :

Historique

Les sources conservées aux archives départementales (série O) indiquent que l'église paroissiale est en mauvais état. Dès 1813 l'église nécessite des réparations, un projet de restauration est confié à l'architecte Victor Delefortrie, sur lequel Viollet le Duc donne son avis en 1858. La restauration de la partie nord de la toiture du choeur a lieu en 1861, date de la démolition du mur de l'ancien cimetière. En 1866, l'entrepreneur Callot fait un devis pour des travaux urgents au clocher). L'ancien cimetière est muni d'une porte en fer en 1850.

Période(s) principale(s) : Moyen Age, 3e quart 19e siècle
Auteur(s) de l'oeuvre : Louis Joseph Victor Delefortrie (architecte diocésain, attribution par source)

Description

Eléments descriptifs

Typologies et état de conservation

Typologies : cimetière d'enclos paroissial (churchyard) ; ancienne chapelle castrale
État de conservation : détruit

Références documentaires

Documents d'archive

- AD Somme. Série O ; 99 O 2074. **Le Hamel. Administration communale (avant 1869)**.

- AD Somme. Série O ; 99 O 2075. **Le Hamel. Administration communale (avant 1869)**.

Documents figurés

- **Projet de reconstruction d'une partie de la façade de l'église du Hamel**, dessin par V. Delefortrie, 1858 (AD Somme ; 99 O 2075).

- **Eglise du Hamel**, aquarelle d'Oswald Macqueron, d'après nature, 1877 (BM Abbeville ; Cor. 18).

- **Le Hamel. Plan cadastral, section D, dite du chef-lieu**, avant 1827 (AD Somme ; 3 P 1652/6).

- **Le Hamel. L'ancienne église, carte postale, début 20e siècle (AD Somme ; 8FI 1535).**
  Le Hamel. **L'ancienne église**, carte postale, début 20e siècle (AD Somme ; 8FI 1535).

Illustrations

L'église et le château du Hamel. Plan cadastral, section D, dite du chef-lieu, avant 1827 (AD Somme ; 3P 1652/6). Phot. Archives départementales de la Somme IVR32_20168005617NUCA



L'ancienne église, carte postale, début 20e siècle (AD Somme ; 8FI 1535). Phot. Archives départementales de la Somme IVR32_20168005797NUCA

Dossiers liés

Oeuvre(s) contenue(s) :
Oeuvre(s) en rapport :
Ancien château du Hamel (IA80010694) Hauts-de-France, Somme, Le Hamel, rue de l'Eglise
Le village du Hamel (IA80010657) Hauts-de-France, Somme, Le Hamel
Eglise paroissiale Saint-Médard du Hamel (ancien presbytère) (IA80010692) Hauts-de-France, Somme, Le Hamel, rue de l'Eglise

Auteur(s) du dossier : Isabelle Barbedor
Copyright(s) : (c) Région Hauts-de-France - Inventaire général

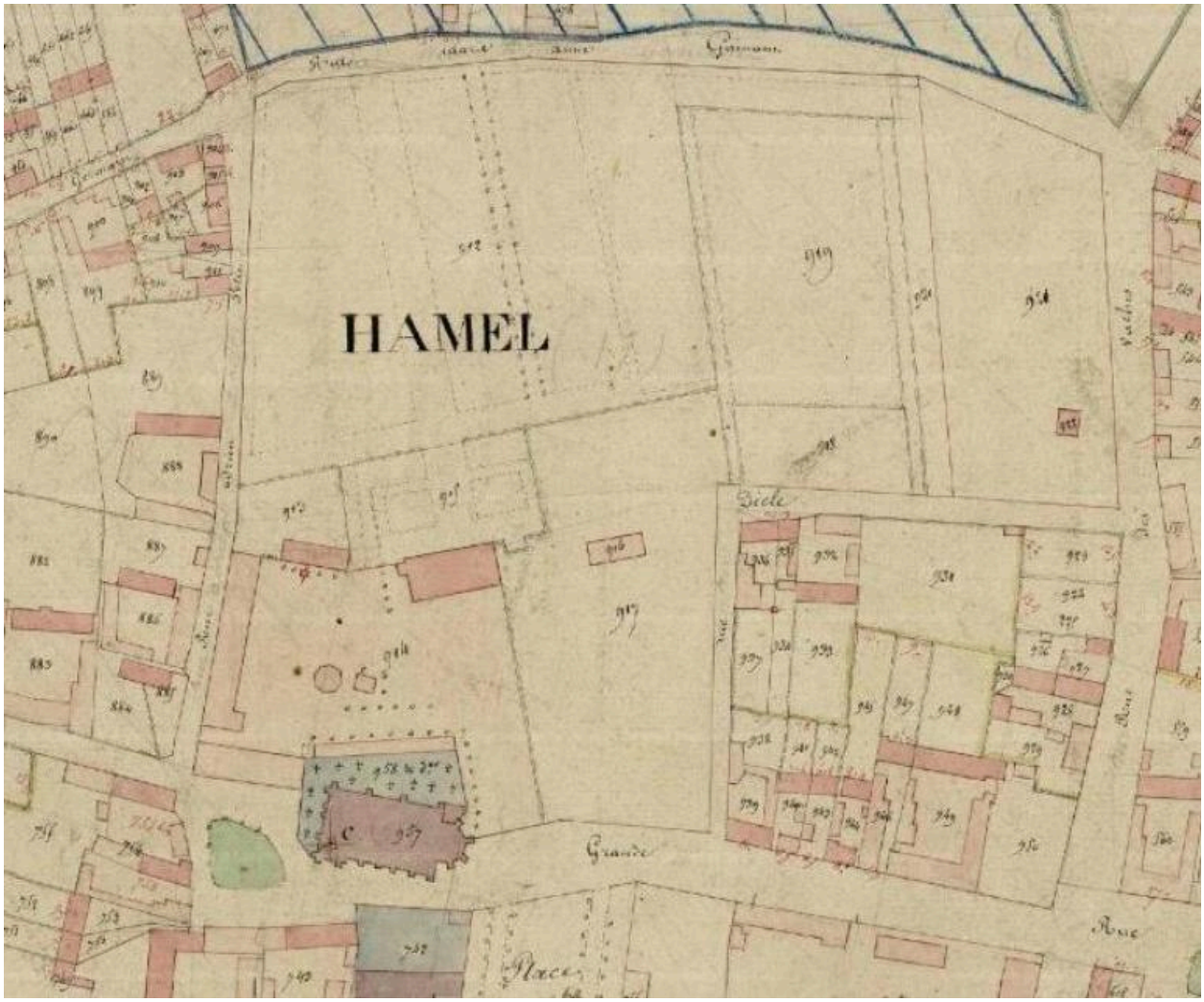

L'église et le château du Hamel. Plan cadastral, section D, dite du chef-lieu, avant 1827 (AD Somme ; 3P 1652/6).

IVR32_20168005617NUCA
Auteur de l'illustration : Archives départementales de la Somme
(c) Département de la Somme
reproduction soumise à autorisation du titulaire des droits d'exploitation



L'ancienne église, carte postale, début 20e siècle (AD Somme ; 8FI 1535).

IVR32_20168005797NUCA
Auteur de l'illustration : Archives départementales de la Somme
(c) Département de la Somme
reproduction soumise à autorisation du titulaire des droits d'exploitation