Hauts-de-France, Somme
Fontaine-sur-Somme
3-9 rue de la Motte

Ferme Becquer et logements ouvriers agricoles

Références du dossier

Numéro de dossier : IA80010974
Date de l'enquête initiale : 2023
Date(s) de rédaction : 2023
Cadre de l'étude : inventaire topographique Pays d'art et d'histoire Ponthieu-baie de Somme
Degré d'étude : étudié

Désignation

Dénomination : ferme, logement d'ouvriers
Destinations successives : maison
Parties constituantes non étudiées : ferme, logement d'ouvriers, grange

Compléments de localisation

Milieu d'implantation :
Références cadastrales : 1833, D, 91 à 98 ; 2023, AB, 42 à 45

Historique

La ferme Becquer tient son nom de son propriétaire, exploitant agricole après la Seconde Guerre mondiale. Cet ensemble constitue l'un des rares exemples, dans la commune, de ferme qui associe une exploitation agricole avec des logements destinés au personnel.
Les précédents bâtiments, dont l'origine n'a pas pu être documentée, sont détruits au cours des bombardements du village en 1940.
Selon la campagne photographique réalisée par Jean Hubert dans le cadre de la reconstruction du village (AD Somme ; 1272 W 515), la ferme et ses logements ne sont rebâtis qu'entre 1951 et 1952. Le nom de l'architecte est inconnu.

Période(s) principale(s) : 3e quart 20e siècle ()
Dates : 1953 (daté par source)
Auteur(s) de l'oeuvre : maître d'œuvre inconnu

Description

La ferme Becquer se développe en bas du coteau de la vallée, dans la courbure de la rue de la Motte marquée par une déclivité importante pour atteindre les terres agricoles du plateau.
Tous les bâtiments s'organisent en front de rue, qui s'en trouve structurée de manière homogène de ce côté par l'uniformité des matériaux de construction, en brique pour l'élévation des murs et en tuile mécanique pour les toitures. Par la fermeture de l'espace urbain et la présence de l'entrée charretière bien marquée par son pignon triangulaire, cette organisation offre une réponse contemporaine de type Seconde Reconstruction, à la ferme picarde traditionnelle dont elle reprend les codes.
La maison d'habitation est construite dans l'alignement des bâtiments agricoles, dans l'angle formé par la rue de la Motte. Elle possède un étage de soubassement, dû à la déclivité du terrain, et un étage de comble percé d'une lucarne à l'ouest.
L'entrée en plein cintre possède une profonde embrasure. Elle est encadrée par deux fenêtres horizontales. La façade nord-ouest de la maison présente deux fenêtres verticales et une ouverture qui donne sur l'étage de soubassement.
À l'est de la maison, le bâtiment de ferme s'élève sur un étage. Côté rue, le rez-de-chaussée ne possède que deux petites ouvertures aujourd'hui fermées. À l'étage, onze petites fenêtres installées en bandeau ouvrent sur l'intérieur. Les linteaux et l'appui sont en béton. Au sud de la maison, l'entrée charretière couronnée d'un fronton triangulaire en brique donne sur la cour de ferme.

Dans la continuité de l'alignement, la propriété se développe au sud par une succession de trois maisons quasi identiques, précédées d'un jardinet. Ces maisons destinées aux ouvriers agricoles sont en rez-de-chaussée et comble, couverts de toits à longs pans et pignons découverts. Elles possèdent deux portes d'entrée chacune : une principale permettant un accès direct à la maison, et une autre qui donne directement sur un couloir de service qui conduit directement à la cour de ferme. Deux larges fenêtres éclairent l'intérieur du rez-de-chaussée. La troisième maison, située plus au sud, possède un garage en supplément.

Eléments descriptifs

Matériau(x) du gros-oeuvre, mise en oeuvre et revêtement : brique
Matériau(x) de couverture : tuile mécanique
Étage(s) ou vaisseau(x) : étage de soubassement, en rez-de-chaussée surélevé, étage de comble
Type(s) de couverture : toit à longs pans, pignon découvert

Statut, intérêt et protection

Statut de la propriété : propriété privée

Références documentaires

Documents d'archive

- AD Somme. Série W ; Sous-série 1272 : 1272 W 515. **Tirages photographiques noir et blanc, dommages de guerre.** Jean Hubert, photographe, [1949-1953].

Documents figurés

- **Plan masse du site de la ferme rue de la Motte**, extrait du plan parcellaire de la commune de Fontaine-sur-Somme, dit cadastre napoléonien Section ABD, 1833 (AD Somme ; 3 P 13539)

- **Destruction de la ferme rue de la Motte,** fond de plan, topographie, Fontaine-sur-Somme, Commissariat à la Reconstruction Immobilière, plan des Îlots sinistrés, 1942 (AD Somme ; 70W CP 39 2, ZH323).

- **Fonds de plan topographique de la Reconstruction immobilière de la commune de Fontaine-sur-Somme**, Commissariat à la Reconstruction Immobilière, 1942 (AD Somme ; 70 W CP 39 ZH323).

- **Commune de Fontaine-sur-Somme. Reconstruction des bâtiments agricoles de la ferme Becquer**, par Jean Hubert photographe à Amiens, 19 avril 1951 (AD Somme ; 1272 W 515).

- **Commune de Fontaine-sur-Somme. Reconstruction de la maison d'habitation et de la porte charretière de la ferme Becquer**, par Jean Hubert photographe à Amiens, 19 avril 1951 (AD Somme ; 1272 W 515).

- **Commune de Fontaine-sur-Somme. Reconstruction des logements d'ouvriers agricoles, ferme Becquer**, par Jean Hubert photographe à Amiens, 19 avril 1951 (AD Somme ; 1272 W 515).

- **Commune de Fontaine-sur-Somme. Maison d'habitation et porte charretière de la ferme Becquer reconstruites**, par Jean Hubert photographe à Amiens, 25 mars 1952 (AD Somme ; 1272 W 515).

- **Commune de Fontaine-sur-Somme. Logements d'ouvriers agricoles reconstruit, ferme Becquer**, par Jean Hubert photographe à Amiens, 25 mars 1952 (AD Somme ; 1272 W 515).

Illustrations

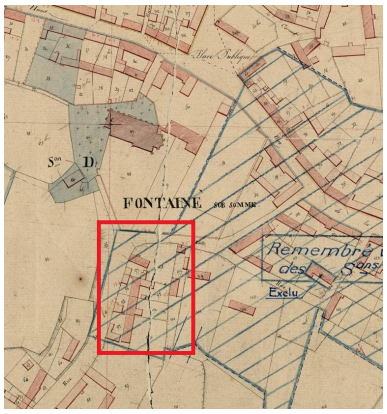

Plan masse du site de la ferme rue de la Motte, extrait du plan parcellaire de la commune de Fontaine-sur-Somme, dit cadastre napoléonien, section ABD, 1833 (AD Somme ; 3 P 13539). Repro. Archives départementales de la Somme IVR32_20238005208NUCA

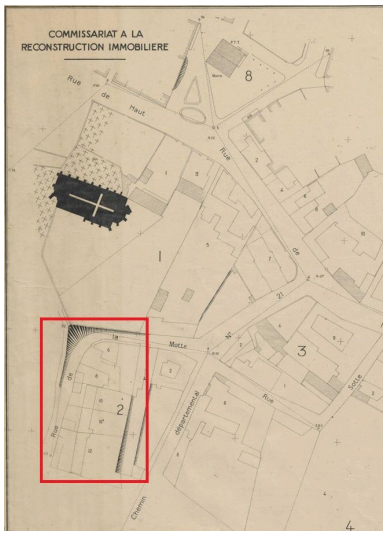

Destruction de la ferme rue de la Motte, fond de plan topographie, Fontaine-sur-Somme, Commissariat à la Reconstruction Immobilière, plan des Îlots sinistrés, 1942 (AD Somme ; 70W CP 39 2, ZH323). Repro. Archives départementales de la Somme IVR32_20238005214NUCA

Reconstruction des bâtiments agricoles de la ferme Becquer, par Jean Hubert photographe à Amiens, 19 avril 1951 (AD Somme ; 1272 W 515). Repro. Thierry Lefébure IVR32_20248000030NUCA

Reconstruction de la maison d'habitation et de la porte charretière de la ferme Becquer, par Jean Hubert photographe à Amiens, 19 avril 1951 (AD Somme ; 1272 W 515). Repro. Thierry Lefébure IVR32_20248000031NUCA

Reconstruction des logements d'ouvriers agricoles, ferme Becquer, par Jean Hubert photographe à Amiens, 19 avril 1951 (AD Somme ; 1272 W 515). Repro. Thierry Lefébure IVR32_20248000033NUCA

Maison d'habitation et porte charretière de la ferme Becquer reconstruites, par Jean Hubert photographe à Amiens, 25 mars 1952 (AD Somme ; 1272 W 515). Repro. Thierry Lefébure IVR32_20248000032NUCA

Logements d'ouvriers agricoles reconstruits, ferme Becquer, par Jean Hubert photographe à Amiens, 25 mars 1952 (AD Somme ; 1272 W 515). Repro. Thierry Lefébure IVR32_20248000034NUCA

Vue d'ensemble de la ferme et des logements ouvriers, depuis le chemin Neuf. Phot. Thierry Lefébure IVR32_20238000532NUCA

Vue générale de la ferme et de l'alignement de maisons des ouvriers agricoles, depuis le nord-ouest. Phot. Thierry Lefébure IVR32_20238000704NUCA

Façade sur rue de maison d'habitation et de l'entrée charretière, vue depuis l'ouest.
Phot. Thierry Lefébure
IVR32_20238000705NUCA

Entrée charretière, vue de face.
Phot. Thierry Lefébure
IVR32_20238000706NUCA

Dossiers liés

Oeuvre(s) contenue(s) :
Oeuvre(s) en rapport :
Le village de Fontaine-sur-Somme (IA80010955) Hauts-de-France, Somme, Fontaine-sur-Somme

Auteur(s) du dossier : Suzelle Montauban, Céline Abelé, Bertrand Fournier
Copyright(s) : (c) Région Hauts-de-France - Inventaire général ; (c) Syndicat mixte Baie de Somme - Trois Vallées

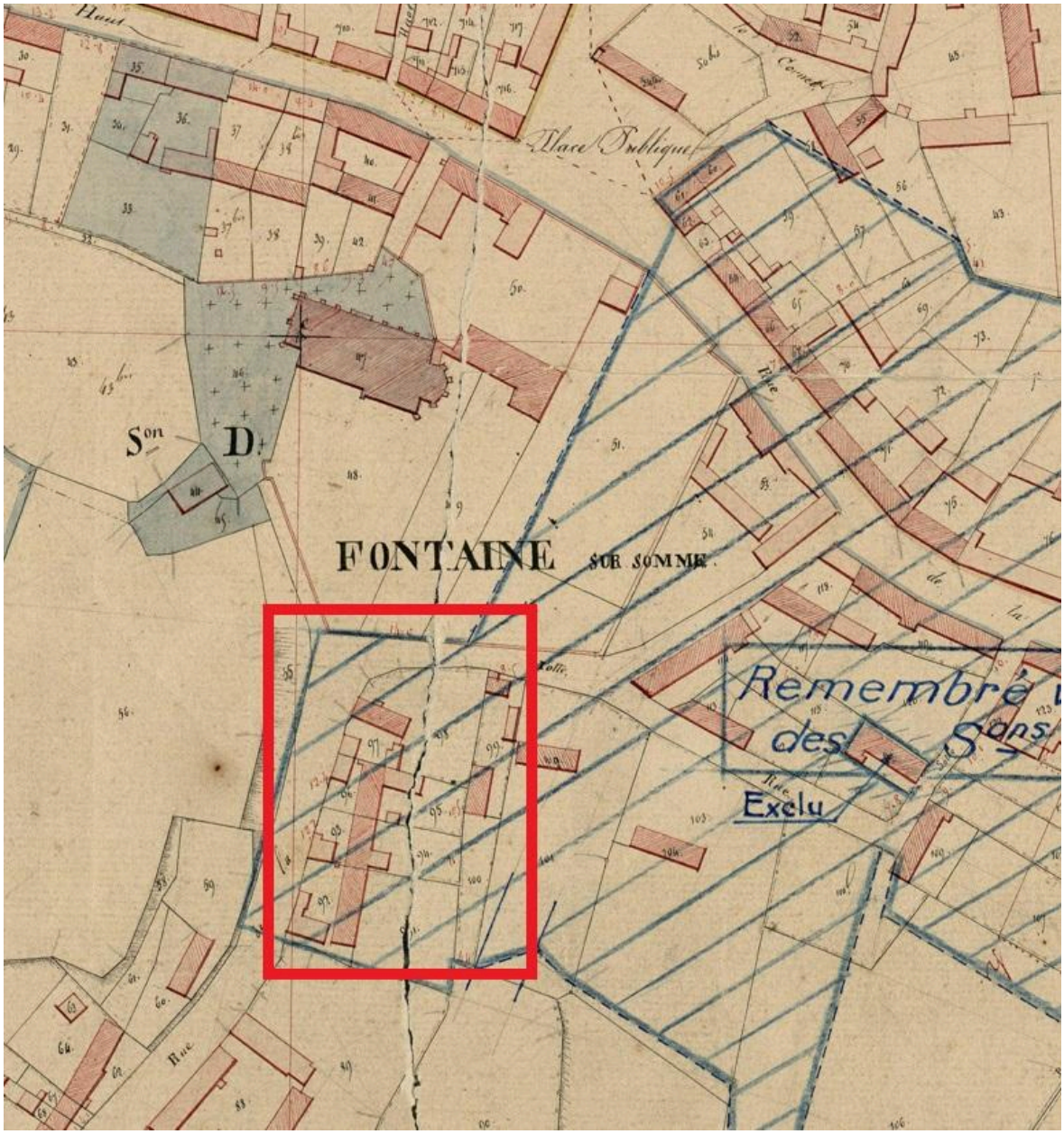

Plan masse du site de la ferme rue de la Motte, extrait du plan parcellaire de la commune de Fontaine-sur-Somme, dit cadastre napoléonien, section ABD, 1833 (AD Somme ; 3 P 13539).

IVR32_20238005208NUCA
Auteur de l'illustration (reproduction) : Archives départementales de la Somme
Date de prise de vue : 2023
(c) Région Hauts-de-France - Inventaire général ; (c) Département de la Somme - Archives départementales ; (c) Baie de Somme - Trois Vallées
reproduction soumise à autorisation du titulaire des droits d'exploitation

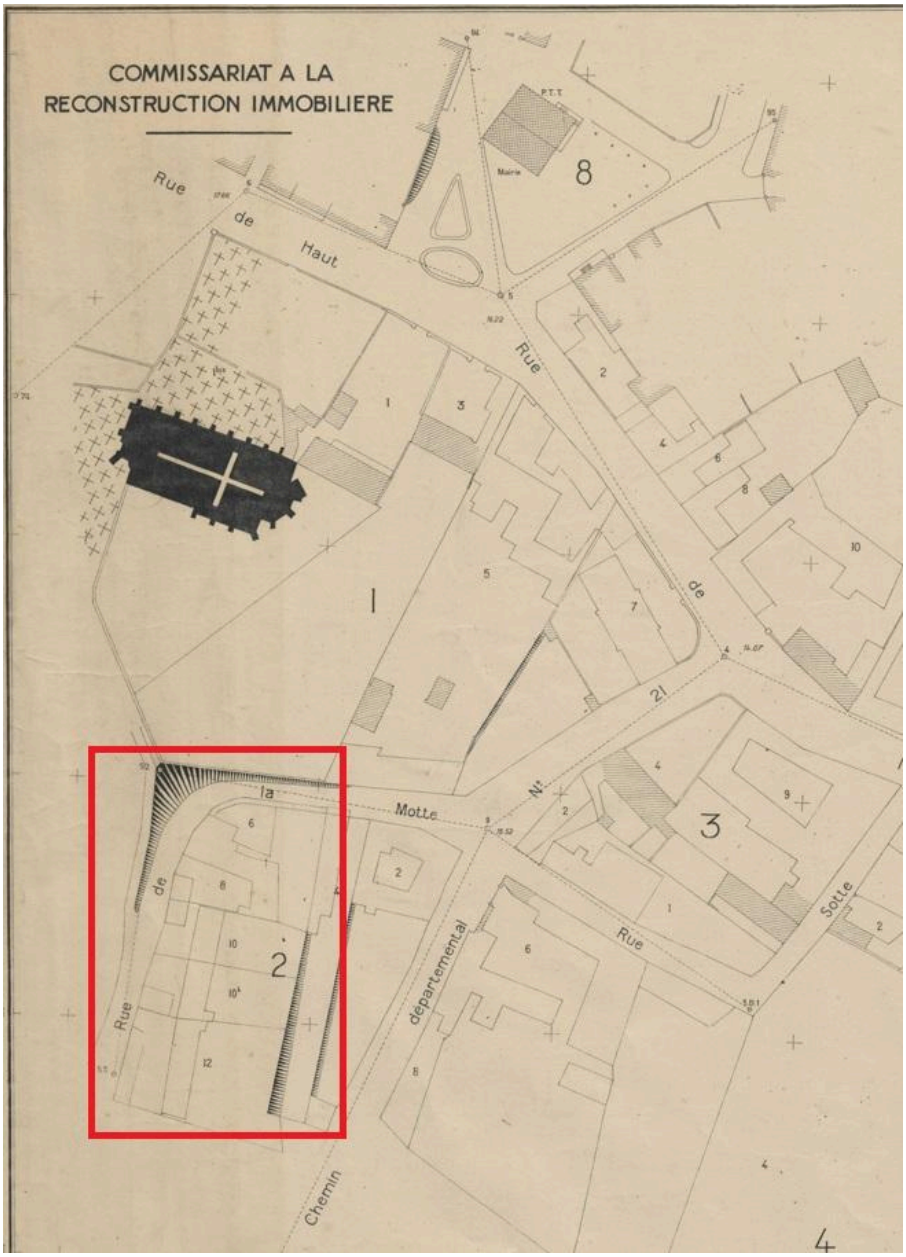

Destruction de la ferme rue de la Motte, fond de plan topographie, Fontaine-sur-Somme, Commissariat à la Reconstruction Immobilière, plan des Îlots sinistrés, 1942 (AD Somme ; 70W CP 39 2, ZH323).

Référence du document reproduit :

- **Fonds de plan topographique de la Reconstruction immobilière de la commune de Fontaine-sur-Somme**, Commissariat à la Reconstruction Immobilière, 1942 (AD Somme ; 70 W CP 39 ZH323).

IVR32_20238005214NUCA
Auteur de l'illustration (reproduction) : Archives départementales de la Somme
Date de prise de vue : 2023
(c) Région Hauts-de-France - Inventaire général ; (c) Département de la Somme - Archives départementales ; (c) Baie de Somme - Trois Vallées
reproduction soumise à autorisation du titulaire des droits d'exploitation

Reconstruction des bâtiments agricoles de la ferme Becquer, par Jean Hubert photographe à Amiens, 19 avril 1951 (AD Somme ; 1272 W 515).

Référence du document reproduit :

- AD Somme. Série W ; Sous-série 1272 : 1272 W 515. **Tirages photographiques noir et blanc, dommages de guerre.** Jean Hubert, photographe, [1949-1953].

IVR32_20248000030NUCA
Auteur de l'illustration (reproduction) : Thierry Lefébure
Date de prise de vue : 2023
(c) Région Hauts-de-France - Inventaire général ; (c) Département de la Somme - Archives départementales ; (c) Baie de Somme - Trois Vallées
reproduction soumise à autorisation du titulaire des droits d'exploitation

Reconstruction de la maison d'habitation et de la porte charretière de la ferme Becquer, par Jean Hubert photographe à Amiens, 19 avril 1951 (AD Somme ; 1272 W 515).

Référence du document reproduit :

- AD Somme. Série W ; Sous-série 1272 : 1272 W 515. **Tirages photographiques noir et blanc, dommages de guerre.** Jean Hubert, photographe, [1949-1953].

IVR32_20248000031NUCA
Auteur de l'illustration (reproduction) : Thierry Lefébure
Date de prise de vue : 2023
(c) Région Hauts-de-France - Inventaire général ; (c) Département de la Somme - Archives départementales ; (c) Baie de Somme - Trois Vallées
reproduction soumise à autorisation du titulaire des droits d'exploitation

Reconstruction des logements d'ouvriers agricoles, ferme Becquer, par Jean Hubert photographe à Amiens, 19 avril 1951 (AD Somme ; 1272 W 515).

Référence du document reproduit :

- AD Somme. Série W ; Sous-série 1272 : 1272 W 515. **Tirages photographiques noir et blanc, dommages de guerre.** Jean Hubert, photographe, [1949-1953].

IVR32_20248000033NUCA
Auteur de l'illustration (reproduction) : Thierry Lefébure
Date de prise de vue : 2023
(c) Région Hauts-de-France - Inventaire général ; (c) Département de la Somme - Archives départementales ; (c) Baie de Somme - Trois Vallées
reproduction soumise à autorisation du titulaire des droits d'exploitation

Maison d'habitation et porte charretière de la ferme Becquer reconstruites, par Jean Hubert photographe à Amiens, 25 mars 1952 (AD Somme ; 1272 W 515).

Référence du document reproduit :

- AD Somme. Série W ; Sous-série 1272 : 1272 W 515. **Tirages photographiques noir et blanc, dommages de guerre.** Jean Hubert, photographe, [1949-1953].

IVR32_20248000032NUCA
Auteur de l'illustration (reproduction) : Thierry Lefébure
Date de prise de vue : 2023
(c) Région Hauts-de-France - Inventaire général ; (c) Département de la Somme - Archives départementales ; (c) Baie de Somme - Trois Vallées
reproduction soumise à autorisation du titulaire des droits d'exploitation

Logements d'ouvriers agricoles reconstruits, ferme Becquer, par Jean Hubert photographe à Amiens, 25 mars 1952 (AD Somme ; 1272 W 515).

Référence du document reproduit :

- AD Somme. Série W ; Sous-série 1272 : 1272 W 515. **Tirages photographiques noir et blanc, dommages de guerre.** Jean Hubert, photographe, [1949-1953].

IVR32_20248000034NUCA
Auteur de l'illustration (reproduction) : Thierry Lefébure
Date de prise de vue : 2023
(c) Région Hauts-de-France - Inventaire général ; (c) Département de la Somme - Archives départementales ; (c) Baie de Somme - Trois Vallées
reproduction soumise à autorisation du titulaire des droits d'exploitation

Vue d'ensemble de la ferme et des logements ouvriers, depuis le chemin Neuf.

IVR32_20238000532NUCA
Auteur de l'illustration : Thierry Lefébure
Date de prise de vue : 2023
(c) Région Hauts-de-France - Inventaire général ; (c) Baie de Somme - Trois Vallées
reproduction soumise à autorisation du titulaire des droits d'exploitation

Vue générale de la ferme et de l'alignement de maisons des ouvriers agricoles, depuis le nord-ouest.

IVR32_20238000704NUCA
Auteur de l'illustration : Thierry Lefébure
Date de prise de vue : 2023
(c) Région Hauts-de-France - Inventaire général ; (c) Baie de Somme - Trois Vallées
reproduction soumise à autorisation du titulaire des droits d'exploitation

Façade sur rue de maison d'habitation et de l'entrée charretière, vue depuis l'ouest.

IVR32_20238000705NUCA
Auteur de l'illustration : Thierry Lefébure
Date de prise de vue : 2023
(c) Région Hauts-de-France - Inventaire général ; (c) Baie de Somme - Trois Vallées
reproduction soumise à autorisation du titulaire des droits d'exploitation

Entrée charretière, vue de face.

IVR32_20238000706NUCA
Auteur de l'illustration : Thierry Lefébure
Date de prise de vue : 2023
(c) Région Hauts-de-France - Inventaire général ; (c) Baie de Somme - Trois Vallées
reproduction soumise à autorisation du titulaire des droits d'exploitation