Hauts-de-France, Somme
Saint-Blimont
5 rue de l'Eglise

Poste de Saint-Blimont

Références du dossier

Numéro de dossier : IA80010406
Date de l'enquête initiale : 2015
Date(s) de rédaction : 2015, 2016
Cadre de l'étude : inventaire topographique Vimeu industriel
Degré d'étude : étudié

Désignation

Dénomination : poste
Parties constituantes non étudiées : logement, cour, latrine, bûcher

Compléments de localisation

Milieu d'implantation : en village
Références cadastrales : 2014 , OD, 384

Historique

Poste construite sur des plans datés de 1934 dressés par R. Vanhulle (signature), architecte au Crotoy. Selon les comptes-rendus et les souhaits exprimés lors des conseils municipaux, elle est établie au centre du bourg à proximité de l'église et de la mairie en remplacement de l'ancienne poste (ill.) devenue "petite et vétuste".
Les plans de l'architecte indiquent que les deux pièces sur la rue (au rez-de-chaussée) sont destinées à l'accueil des clients. Le logement du receveur et de sa famille, qui dispose d'un accès indépendant depuis le passage latéral, comprend salle et cuisine au rez-de-chaussée (côté cour) et trois chambres à l'étage. Les dépendances du logement (latrines et bûcher) sont élevées dans la cour.

Période(s) principale(s) : 2e quart 19e siècle
Dates : 1934 (daté par source)
Auteur(s) de l'oeuvre : Roger Vanhulle

Description

Située sur la place du village, la poste de Saint-Blimont comprend un bâtiment principale, sur rue, et une cour en fond de parcelle. Le bâtiment principal est construit briques masqués par un enduit et couvert de tuiles. Il compte un étage carré sur rez-de-chaussée surélevé et cave.
Inscription (fronton) SAINT-BLIMONT.

Eléments descriptifs

Matériau(x) du gros-oeuvre, mise en oeuvre et revêtement : brique enduit
Matériau(x) de couverture : tuile
Étage(s) ou vaisseau(x) : rez-de-chaussée surélevé, 1 étage carré
Type(s) de couverture : toit à longs pans, pignon couvert ;

Statut, intérêt et protection

Statut de la propriété : propriété publique

Références documentaires

Documents d'archive

- AD Somme. Série O ; 99 O 3366. **Saint-Blimont. Administration communale, 1870-1939.**

Documents figurés

- **Saint-Blimont (Somme). La poste**, carte postale, [début du 20e siècle] (coll. part.).

- **Commune de Saint-Blimont**, plans de la poste, dessin, 1934 (AD Somme ; 99 O 3366).

Illustrations



Ancienne poste de Saint-Blimont, début du 20e siècle (coll. part.).
Phot. Frédéric-Nicolas Kocourek (reproduction)
IVR22_20158006506NUCA

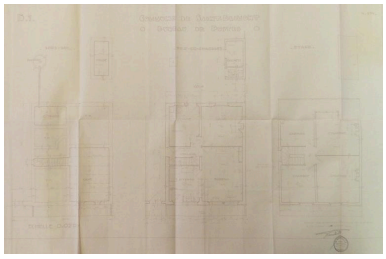

Bureau de postes, plans au Sol, 1934 (AD Somme ; 99 O 3366).
Phot. Frédéric-Nicolas Kocourek (reproduction)
IVR22_20158006508NUCA

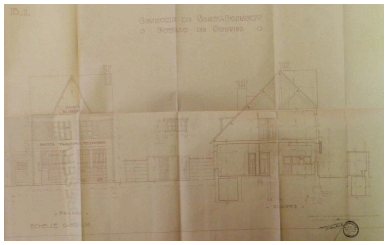

Bureau de postes, élévation et coupe, 1934 (AD Somme ; 99 O 3366).
Phot. Frédéric-Nicolas Kocourek (reproduction)
IVR22_20158006509NUCA

Vue générale.
Phot. Frédéric-Nicolas Kocourek (reproduction)
IVR22_20158006507NUCA

Dossiers liés

Dossiers de synthèse :
L'architecture publique du Vimeu industriel (IA80010013)
Oeuvre(s) contenue(s) :
Oeuvre(s) en rapport :
Le village de Saint-Blimont (IA80010071) Hauts-de-France, Somme, Saint-Blimont

Auteur(s) du dossier : Frédéric-Nicolas Kocourek, Isabelle Barbedor
Copyright(s) : (c) Région Hauts-de-France - Inventaire général ; (c) Syndicat mixte Baie de Somme - Trois Vallées



Ancienne poste de Saint-Blimont, début du 20e siècle (coll. part.).

IVR22_20158006506NUCA
Auteur de l'illustration : Frédéric-Nicolas Kocourek (reproduction)
(c) Région Hauts-de-France - Inventaire général ; (c) Baie de Somme - Trois Vallées
reproduction soumise à autorisation du titulaire des droits d'exploitation

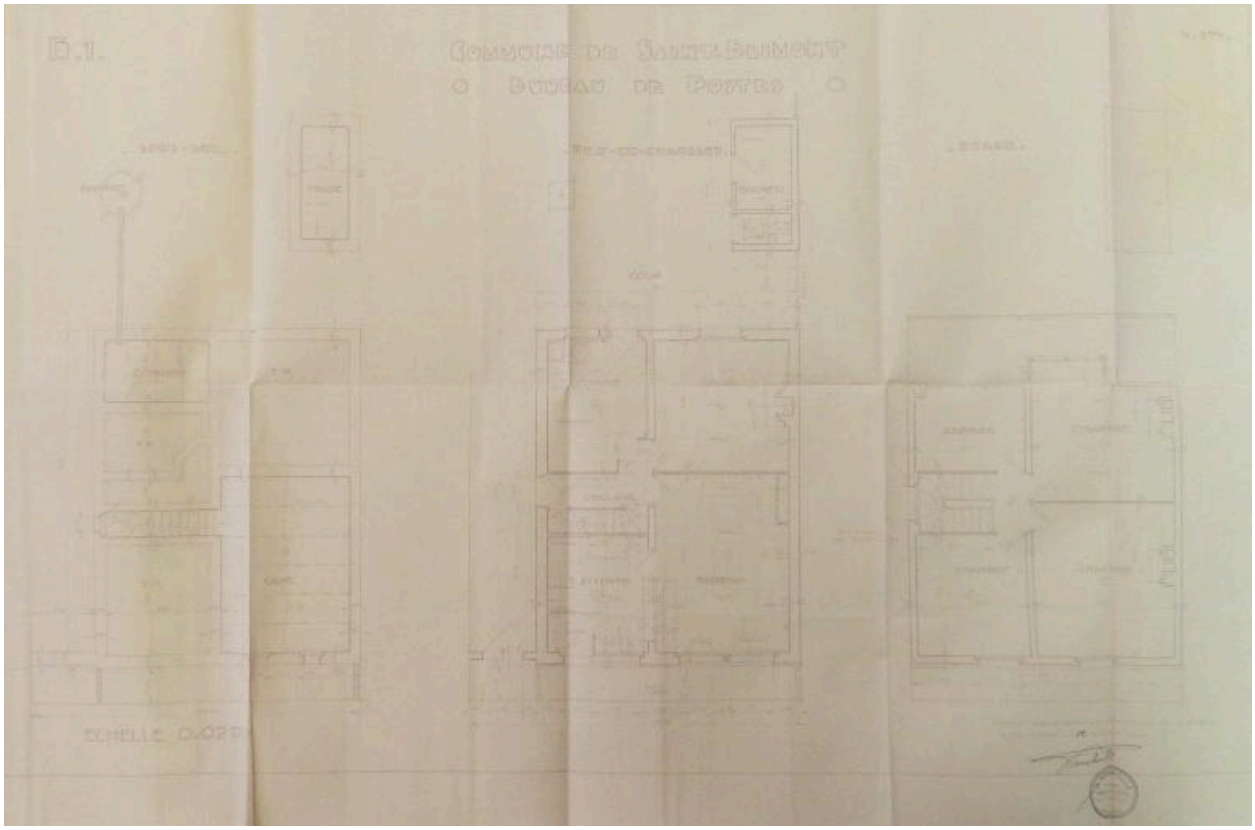

Bureau de postes, plans au Sol, 1934 (AD Somme ; 99 O 3366).

IVR22_20158006508NUCA
Auteur de l'illustration : Frédéric-Nicolas Kocourek (reproduction)
(c) Région Hauts-de-France - Inventaire général ; (c) Baie de Somme - Trois Vallées
reproduction soumise à autorisation du titulaire des droits d'exploitation

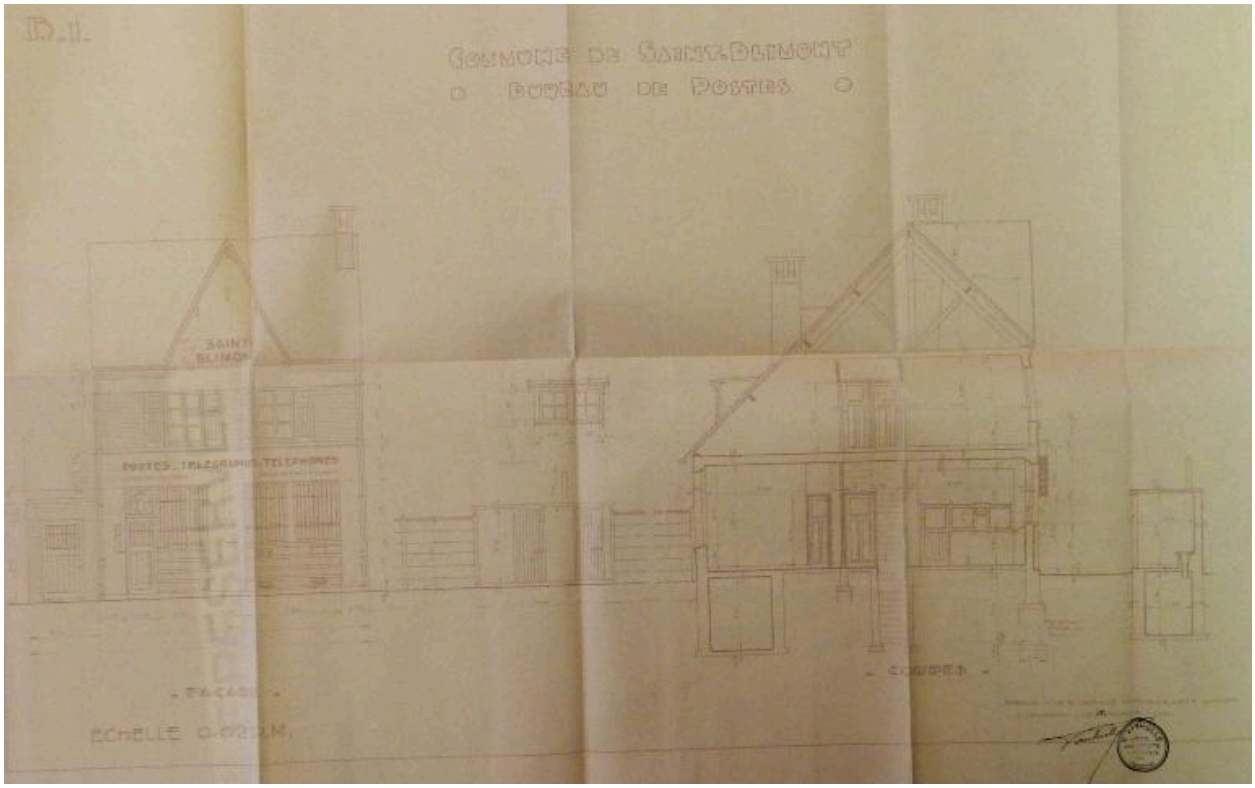

Bureau de postes, élévation et coupe, 1934 (AD Somme ; 99 O 3366).

IVR22_20158006509NUCA
Auteur de l'illustration : Frédéric-Nicolas Kocourek (reproduction)
(c) Région Hauts-de-France - Inventaire général ; (c) Baie de Somme - Trois Vallées
reproduction soumise à autorisation du titulaire des droits d'exploitation

Vue générale.

IVR22_20158006507NUCA
Auteur de l'illustration : Frédéric-Nicolas Kocourek (reproduction)
(c) Région Hauts-de-France - Inventaire général ; (c) Baie de Somme - Trois Vallées
reproduction soumise à autorisation du titulaire des droits d'exploitation