

Hauts-de-France, Nord
Gondecourt

Casemate à personnel 297

Références du dossier

Numéro de dossier : IA59004872

Date de l'enquête initiale : 2012

Date(s) de rédaction : 2014

Cadre de l'étude : enquête thématique régionale Les ouvrages fortifiés de la Première Guerre mondiale

Degré d'étude : étudié

Désignation

Dénomination : casemate

Précision sur la dénomination : casemate à personnel

Appellation : 297, blockhaus

Compléments de localisation

Milieu d'implantation :

Références cadastrales : 2014, 0A, 639

Historique

Cette casemate d'infanterie fait partie d'un ensemble correspondant à la position Wotan (Wotan Stellung, IA59005106) déployée par les allemands vers 1917. Elle était occupée par des soldats du Régiment d'infanterie de Wavrin. Située à environ 900 m. de la Deûle elle n'intégrait pas de tranchée et fut probablement dynamitée par les allemands à la fin de la guerre.

Période(s) principale(s) : 1er quart 20e siècle

Description

L'édifice, de 8m sur 6 de dimensions extérieures, présente des traces d'explosions internes ayant percé les parois ouest et sud. Il demeure toutefois assez lisible. L'élévation sud est percée d'un créneau de fusillade central et de deux accès en chicane eux-mêmes couverts de l'intérieur par deux autres créneaux de fusillade. Deux autres, enfin, protègent les abords nord de l'édifice. Les espaces intérieurs sont très restreints.

Éléments descriptifs

Matériau(x) du gros-oeuvre, mise en oeuvre et revêtement : béton, béton armé

Matériau(x) de couverture : béton en couverture

Étage(s) ou vaisseau(x) : en rez-de-chaussée

Type(s) de couverture : terrasse

Typologies et état de conservation

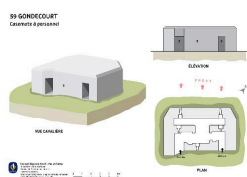
État de conservation : désaffecté

Statut, intérêt et protection

Intérêt de l'œuvre : vestiges de guerre

Statut de la propriété : propriété privée

Illustrations



Plan, coupe, élévation
d'après des relevés de terrain
Dess. Eddy Stein
IVR31_20155908074NUD



Vue générale vers le nord-ouest
Phot. Jean-Marc Ramette
IVR31_20145904809NUCA



Vue générale vers le nord-ouest
Phot. Jean-Marc Ramette
IVR31_20145904812NUCA



Vue générale vers le nord-ouest
Phot. Jean-Marc Ramette
IVR31_20145904810NUCA



Vue générale vers le nord-ouest
Phot. Jean-Marc Ramette
IVR31_20145904811NUCA



Vue latérale vers le nord-est
Phot. Jean-Marc Ramette
IVR31_20145904813NUCA

Dossiers liés

Est partie constituante de : Ligne fortifiée dite Wotan Stellung (IA59005106) Nord-Pas-de-Calais, Nord, Santes

Dossiers de synthèse :

Les ouvrages fortifiés de la première guerre mondiale : le Champ de bataille des Weppes - dossier de présentation (IA59005044)

Oeuvre(s) contenue(s) :

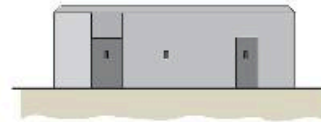
Auteur(s) du dossier : Jean-Marc Ramette

Copyright(s) : (c) Région Hauts-de-France - Inventaire général

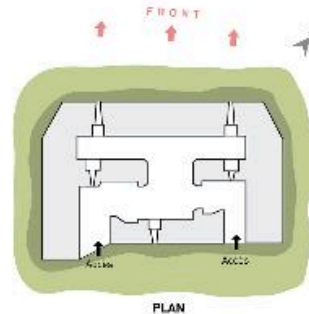
59 GONDECOURT
Casemate à personnel



VUE CAVALIÈRE



ÉLEVATION



PLAN



Plan, coupe, élévation d'après des relevés de terrain

IVR31_20155908074NUD

Auteur de l'illustration : Eddy Stein

(c) Région Hauts-de-France - Inventaire général

reproduction soumise à autorisation du titulaire des droits d'exploitation



Vue générale vers le nord-ouest

IVR31_20145904809NUCA

Auteur de l'illustration : Jean-Marc Ramette

(c) Région Hauts-de-France - Inventaire général

reproduction soumise à autorisation du titulaire des droits d'exploitation



Vue générale vers le nord-ouest

IVR31_20145904812NUCA

Auteur de l'illustration : Jean-Marc Ramette

(c) Région Hauts-de-France - Inventaire général

reproduction soumise à autorisation du titulaire des droits d'exploitation



Vue générale vers le nord-ouest

IVR31_20145904810NUCA

Auteur de l'illustration : Jean-Marc Ramette

(c) Région Hauts-de-France - Inventaire général

reproduction soumise à autorisation du titulaire des droits d'exploitation



Vue générale vers le nord-ouest

IVR31_20145904811NUCA

Auteur de l'illustration : Jean-Marc Ramette

(c) Région Hauts-de-France - Inventaire général

reproduction soumise à autorisation du titulaire des droits d'exploitation



Vue latérale vers le nord-est

IVR31_20145904813NUCA

Auteur de l'illustration : Jean-Marc Ramette

(c) Région Hauts-de-France - Inventaire général

reproduction soumise à autorisation du titulaire des droits d'exploitation