

Hauts-de-France, Nord
Zuytpeene

Le canton de Cassel : le territoire de la commune de Zuytpeene

Références du dossier

Numéro de dossier : IA59005731

Date de l'enquête initiale : 2024

Date(s) de rédaction : 2024

Cadre de l'étude : inventaire topographique canton de Cassel

Désignation

Aires d'études : Communauté de communes de Flandre Intérieure-Cœur de Flandre Agglo

Milieu d'implantation :

Historique

Origine et Moyen Âge

Le territoire de Zuytpeene est occupé dès le Moyen Âge, comme en témoignent deux mottes féodales implantées sur la commune : l'une au 1018 chemin du Tom et l'autre au 340 route de Noordpeene (voir lien web). L'église romane des XI^e-XII^e siècles atteste également de cette ancienneté, bien qu'aucune information précise ne soit conservée sur sa construction initiale.

L'ancien presbytère, aujourd'hui détruit, est représenté sur le cadastre consulaire de 1805 et sur le cadastre napoléonien de 1833. Implanté à l'est de l'église et entouré d'un fossé bordier circulaire en eau, il est mentionné dans plusieurs archives des AD Nord : en 1839 (AD Nord 2 O 667 / 15), un rétablissement du bûcher et des lieux d'aisance est entrepris, ainsi que la démolition et le renouvellement de la charpente du comble avec couverture en pannes flamandes, en raison d'un état de périllement rendant le bâtiment prêt à s'écrouler. En 1911 (AD Nord 2 O 667 / 16), un marché de gré à gré est passé avec M. Vaeskem, entrepreneur, pour renouveler une partie de la toiture en pannes vernissées système Leforest, avec lucarne couverte en ardoise. Il est remplacé aujourd'hui par une habitation qui semble potentiellement issue de la Seconde Reconstruction.

XVII^e siècle

Les 10 et 11 avril 1677 se déroule la bataille de la Peene, également appelée troisième bataille de Cassel ou bataille de Mont Cassel (Annexe). L'affrontement oppose l'armée de Louis XIV aux troupes coalisées des Provinces-Unies, de l'Espagne et de l'Angleterre conduites par Guillaume d'Orange, avec pour enjeu la prise de Saint-Omer. Si le combat débute sur Noordpeene, la plus grande partie des affrontements se déroule sur le territoire de Zuytpeene (les deux villages formant alors un seul domaine appelé Peene). La victoire française permet, par le traité de Nimègue en 1678, le rattachement de la châtellenie de Cassel à la France. Un obélisque [IA59005820], érigé à Noordpeene au bord de la D138, commémore cet épisode majeur de l'histoire de la commune.

XIX^e siècle

Plusieurs écoles sont construites au cours du XIX^e siècle. L'ancienne école de filles [IA59005997] et l'ancienne école de garçons [IA59005996], aujourd'hui détruites, sont remplacées par une nouvelle école de garçons, édifiée en 1881-1886 avec logement pour l'instituteur [IA59005818]. Cet ensemble scolaire se situe à l'emplacement de l'actuelle école maternelle.

Au nord de la commune se situe le "château Hémart", grand domaine indiqué sur le cadastre napoléonien de 1833. Il comprend alors deux bâtiments en L et un grand logis flanqué de deux petites annexes, ainsi qu'une mare au milieu de pâtures. Le cadastre consulaire de 1805 signale déjà la présence de bâtiments, mais ceux-ci semblent détruits pour laisser place au domaine reconstruit avant 1833. Aujourd'hui, subsistent le logis principal et un bâtiment circulaire (écurie ?) qui remplace les deux bâtiments en L au nord du logis. Les recherches n'ont pas permis d'obtenir davantage d'informations sur ces anciens bâtiments.

En 1886, un incendie ravage entièrement l'église, remplacée en 1890 par l'édifice actuel [IA59005790].

Seconde Guerre mondiale

En 1940, les Allemands entrent dans Zuytpeene par la route de Bavinchove. Un franc-tireur anglais embusqué à l'entrée du village abat leur chef de troupe (cf. lien web). En représailles, les soldats incendient les maisons situées sur la place du village, notamment le logement de l'instituteur et probablement le presbytère. La partie détruite est reconstruite dans l'immédiat après-guerre, bien qu'aucune archive n'ait pu être consultée à ce sujet.

Entre mars et septembre 1944, Zuytpeene accueille un site de lancement de V1 dans le bois du Tom. La construction, commencée en mars 1944, s'achève mi-juin. Vingt soldats allemands prennent alors position, tandis que les premiers V1 sont acheminés de nuit depuis Wemaers-Cappel. Une batterie de canons *Flak* est installée au sud de la commune et des tranchées sont creusées à la lisière du bois pour protéger la base. Un premier bombardement le 16 juin 1944 n'occasionne aucun dégât majeur, permettant le tir du premier V1 le soir même en direction de l'Angleterre. Le 24 juin, un nouveau raid aérien cause un mort et cinq blessés, détruisant plusieurs maisons. Malgré les attaques alliées répétées, la base reste opérationnelle jusqu'en septembre 1944, date à laquelle les Allemands sabotent les installations avant leur retraite. Il ne reste rien aujourd'hui de ces vestiges.

Patrimoine religieux et rural

Zuytpeene compte plusieurs *boomkappel*, ces petites niches mariales flamandes réalisées en bois et contenant une statue de la Vierge protégée derrière une vitre. L'une est visible au hameau du Stuyver, sur la façade principale d'une maison en bord de route (ill.). Une chapelle [IA59005793], située dans ce même hameau, est démontée et remontée dans les années 1990 lors de la construction de la ligne TGV Lille-Calais. Quatre chapelles au total, la plupart datées du XIX^e siècle, subsistent sur le territoire communal.

Enfin, un article de *La Voix du Nord* du 29 décembre 1974 mentionne la déconstruction puis la reconstruction, au musée de plein air de Villeneuve d'Ascq, d'une bâtisse datée de 1763 liée à une ferme de Zuytpeene menacée de destruction. L'opération, pilotée par Monique Teneur et l'association éponyme, vise à conserver ce témoin de l'habitat rural flamand du XVIII^e siècle.

Présentation de la commune de Zuytpeene

Zuytpeene est une commune rurale des Flandres françaises, située à environ 60 km au nord-ouest de Lille et à une trentaine de kilomètres au sud-est de Dunkerque. Le village se trouve à l'extrémité sud-ouest du Mont Cassel, à environ 5 km de son sommet, au cœur d'un paysage typique de la Flandre intérieure, alternant bocages, prairies humides et grandes parcelles agricoles.

Le territoire communal couvre une superficie de 6,56 km² et s'étend sur un relief légèrement vallonné, caractéristique de la plaine flamande adossée au rebord du Mont Cassel. L'altitude varie entre 14 m, point le plus bas situé au nord dans la vallée de la Peene Becque, et 54 m au sud, au niveau du hameau du Mutse Houck. Elle est drainée par la Peene Becque, la Lyncke Becque, le ruisseau du Zwarte Cruys Veld, la Wemaers-Cappel et la Zuytpeene. Au nord la Peene Becque façonne un réseau hydraulique dense complété par de nombreux fossés de drainage (*watergangs*), et plus au sud la Lyncke Becque traverse la commune d'est en ouest et façonne le paysage de la commune. Au sud du territoire communal, le rebord de l'Houtland offre, au long des nombreux chemins et sentiers, des sites boisés et des panoramas étendus.

Sous cette topographie douce, le sous-sol de Zuytpeene est composé de dépôts quaternaires argilo-limoneux et sablo-limoneux, reposant sur des formations tertiaires de sables et marnes.

Le village s'est développé à l'intersection de plusieurs voies anciennes, notamment autour de la D138, axe principal orienté est-ouest, reliant Staple à Noordpeene. Le réseau viaire secondaire comprend des chemins communaux menant aux hameaux périphériques, notamment Stuyver à l'ouest.

Deux lignes ferroviaires traversent également la commune. La première, située plus au nord, est la ligne historique du XIX^e siècle reliant Hazebrouck à Dunkerque, qui longe la limite communale. Plus au sud, la ligne à grande vitesse LGV Nord reliant Lille à Calais et Paris à Londres, construite dans les années 1990, traverse la commune d'est en ouest, marquant le paysage par ses talus et ses grandes infrastructures.

Selon l'Insee, en 2022, la commune comptait 542 habitants répartis dans 242 résidences. Dont 213 résidences principales construites avant 2020. Parmi celles-ci, 35 datent d'avant 1919 (soit près de 16,4 % du parc), tandis que 31 ont été construites entre 1919 et 1945, révélant un bâti ancien toujours très présent. Les fermes, quant à elles, sont largement dispersées sur le territoire, souvent implantées à l'écart du centre-bourg selon le modèle flamand, organisées en écarts agricoles ou en petits hameaux comme la ferme du Steen Veld [IA59005825], illustrant la continuité de l'occupation agricole et l'identité paysagère de Zuytpeene.

Références documentaires

Documents d'archive

- COMITÉ DE SAUVEGARDE DES CHAPELLES DE FLANDRE. [non coté]. **Archives**. 1980.

Comité Flamand de France - Bibliothèque

- **AD Nord. Série O ; 2 O 667: 667/1-65. Affaires communales - Zuytpeene**
AD Nord. Série O ; 2 O 667: 667/1-65. **Affaires communales - Zuytpeene.**
AD Nord : 2 O 667 (1 à 65)

Documents figurés

- COMITE FLAMAND DE FRANCE. [non coté]. [**Album de photographies en noir et blanc**]. Hazebrouck : [ca 1970].
Comité Flamand de France - Bibliothèque
- **Zuytpeene. Cadastre consulaire, 19 mars 1805** (28 Ventôse An 13) [en ligne]. (AD Nord ; Série P 30 / 399).
AD Nord : Série P 30 / 399

Liens web

- Arrêté d'inscription à l'Inventaire Supplémentaire des Monuments Historiques - Motte féodale du "Casteel Veld" [consulté le 29/01/2025] : <https://pop-perf-assets.s3.gra.io.cloud.ovh.net/merimee/PA00107898/PA00107898MCH1978.pdf>
- Arrêté d'inscription à l'Inventaire Supplémentaire des Monuments Historiques - Motte féodale au "Blaw Cappel Veld" [consulté le 29/01/2025] : <https://pop-perf-assets.s3.gra.io.cloud.ovh.net/merimee/PA00107899/PA00107899MCH1978.pdf>
- The war in France and Flanders 1939-1940. Major L.F. Ellis. United Kingdom Military Series. Chapter XII. Dunkirk, Bethune and Ypres. [consulté le 16/07/2025]. : <https://www.ibiblio.org/hyperwar/UN/UK/UK-NWE-Flanders/UK-NWE-Flanders-12.html>
- 140th (5th London) Army Field Regiment, Royal Artillery Their story between the 10th and 31st May 1940. Cassel 26th-27th May 1940 (consulté le 16/07/2025). : <https://140th-field-regiment-ra-1940.co.uk/the-battle-at-cassel-may-1940/war-diary-24th-may-1940/>
- Matériels terrestres 39/45 - La bataille de Zuytpeene. [consulté le 16/07/2025] : <https://www.materielsterrestres39-45.fr/fr/index.php/tout-guerre-terrestre/139-france-guerre-terrestre/nord-pas-de-calais/1816-zuytpeene>

Annexe 1

La bataille de la Peene : un tournant pour la frontière du Nord (1677)

La bataille de la Peene, également connue sous le nom de troisième bataille de Cassel, se déroule les 10 et 11 avril 1677 dans la vallée de la rivière Peene, au pied du mont Cassel, en Flandre. Elle s'inscrit dans le cadre des guerres de Hollande, conflit majeur qui oppose la France de Louis XIV à une coalition menée par les Provinces#Unies, appuyées par l'Espagne et l'Angleterre. Cette confrontation est l'un des épisodes décisifs par lesquels la monarchie française cherche à repousser ses frontières vers le nord et à affirmer sa puissance en Europe occidentale.

Au milieu du XVII^e siècle, la région des Pays#Bas espagnols, dont fait partie la Flandre, constitue un espace stratégique disputé entre grandes puissances. Louis XIV souhaite y gagner des places fortes pour sécuriser le royaume et éloigner la ligne de front de Paris, ce qui explique l'intensité des opérations militaires dans le secteur de Cassel. La zone où se déroulera la bataille, autour de Noordpeene, Zuytpeene et Bavinchove, forme un paysage de ruisseaux, de marais et de pentes douces qui conditionne largement le déroulement des combats.

Face à face se trouvent deux personnages centraux de l'Europe de l'époque. Du côté français, le commandement est confié à Philippe d'Orléans, dit "Monsieur", frère de Louis XIV, entouré de chefs de guerre aguerris comme le maréchal de Luxembourg et le maréchal d'Humières. En face, les troupes coalisées sont dirigées par Guillaume d'Orange, *stathouder* des Provinces#Unies, figure montante qui s'oppose à l'hégémonie française et entend défendre les intérêts néerlandais et espagnols dans cette région frontalière. L'armée de Guillaume rassemble des contingents néerlandais, espagnols et anglais, renforçant le caractère international de l'affrontement.

Les forces se concentrent de part et d'autre de la Peene (ou Peene Becque) dès le 10 avril 1677. Le terrain est détrempé, coupé de multiples cours d'eau comme la Lyncke, ce qui complique les mouvements de troupes mais offre aussi des opportunités tactiques à ceux qui savent exploiter les gués et les hauteurs. En s'appuyant sur ces obstacles naturels, les Français parviennent à organiser une défense solide tout en préparant des mouvements offensifs destinés à déborder

l'ennemi. Le lendemain, 11 avril, les combats s'intensifient autour des passages sur les ruisseaux, où l'infanterie et la cavalerie s'affrontent dans un contact étroit.

La journée du 11 avril voit progressivement la situation tourner à l'avantage des troupes françaises. Grâce à des manœuvres coordonnées, les unités de Philippe d'Orléans et de Luxembourg parviennent à prendre de flanc puis à envelopper les lignes de Guillaume d'Orange. La cohésion de l'armée coalisée se disloque, et la retraite se transforme en déroute, contraignant Guillaume à se replier vers l'est, en direction de Poperinge. Si les deux camps subissent des pertes importantes, les coalisés enregistrent plusieurs milliers de morts, de blessés et de prisonniers, bien supérieurs aux pertes françaises, ce qui confirme la netteté de la victoire de Louis XIV.

Au-delà du seul résultat militaire, la bataille de la Peene a des conséquences politiques et territoriales durables. Elle ouvre la voie à la prise de Saint-Omer par les Français et permet l'annexion de plusieurs châtellenies des Pays-Bas espagnols, dont Cassel, Bailleul et Ypres, intégrées progressivement au royaume de France. Cette avancée renforce la position française dans les négociations qui mèneront au traité de Nimègue (1678-1679), fixant une nouvelle frontière entre la France et les Pays-Bas espagnols. La ligne frontalière issue de cette période annonce en partie la future frontière franco-belge, ce qui montre combien cette bataille locale a pesé sur la carte politique de l'Europe du Nord-Ouest.

Aujourd'hui, la mémoire de la bataille de la Peene demeure vivace dans la région du mont Cassel. Monuments, musées locaux et toponymie entretiennent le souvenir de cet affrontement qui a marqué l'histoire de la Flandre française. L'événement est souvent présenté comme un symbole du moment où ce territoire, longtemps tourné vers les anciens Pays-Bas, s'intègre plus fermement au royaume de France, illustrant la manière dont la guerre, la diplomatie et la géographie se combinent pour façonner les frontières.

(Source : *La Bataille de la Peene. La Flandre déchirée. Contexte, récits, conséquences.* Noordpeene : La Maison de la Bataille 1677, 2017, 274 p.)

Illustrations



Plan de localisation du patrimoine recensé et étudié à Zuytpeene.
Dess. Eddy Stein
IVR32_20255900914NUDA



Zuytpeene depuis les champs alentour.
Phot. Delphine Volto Jourdan
IVR32_20245902661NUCA



Vue aérienne de la campagne environnante.
Phot. Delphine Volto Jourdan
IVR32_20255901295NUCA



Vue aérienne des alentours du village.
Phot. Delphine Volto Jourdan
IVR32_20255901296NUCA



Centre de Zuytpeene.
Phot. Delphine Volto Jourdan
IVR32_20245902702NUCA



Vue de Zuytpeene depuis les alentours.
Phot. Delphine Volto Jourdan
IVR32_20235901213NUCA



Vue aérienne du bourg, mont Cassel en arrière-plan (à l'est).
Phot. Delphine Volto Jourdan
IVR32_20255901300NUCA



Le pont de la Peene Becque à Zuytpeene.
Phot. Delphine Volto Jourdan
IVR32_20245902662NUCA



Vue de Zuytpeene depuis les hauteurs de Cassel.
Phot. Delphine Volto Jourdan
IVR32_20245902766NUCA



Les hauteurs de Zuytpeene.
Phot. Delphine Volto Jourdan
IVR32_20245902768NUCA



Champs de blé vers Zuytpeene.
Phot. Delphine Volto Jourdan
IVR32_20245902794NUCA




Zuytpeene et Cassel en arrière-plan.
Phot. Delphine Volto Jourdan
IVR32_20245902801NUCA



Limite communale entre Zuytpeene (à droite) et Wemaers-Cappel (à gauche).
Phot. Delphine Volto Jourdan
IVR32_20245902802NUCA



Route vers Zuytpeene.
Phot. Delphine Volto Jourdan
IVR32_20245902804NUCA



La Peene Becque à Zuytpeene.
Phot. Delphine Volto Jourdan
IVR32_20245902771NUCA



Le carrefour du hameau du Stuyver.
Phot. Delphine Volto Jourdan
IVR32_20245903004NUCA



Maison du Stuyver comportant
une chapelle niche (boomkappel).
Phot. Delphine Volto Jourdan
IVR32_20245902760NUCA



Boomkappel située au
hameau du Stuyver.
Phot. Delphine Volto Jourdan
IVR32_20245902761NUCA

Dossiers liés

Dossier(s) de synthèse :

L'ancien canton de Cassel : dossier de présentation (IA59005615) Hauts-de-France, Nord, Cassel

Oeuvres en rapport :

Ancienne école de filles de Zuytpeene (détruit) (IA59005997) Hauts-de-France, Nord, Zuytpeene, Contour de l'Église
Ancienne école de garçons et logement de l'instituteur, actuellement école maternelle et logement (IA59005818) Hauts-de-France, Nord, Zuytpeene, 236 Contour de l'Église

Ancienne école mixte, puis école de garçons de Zuytpeene (détruit) (IA59005996) Hauts-de-France, Nord, Zuytpeene, 194 Contour de l'Église

Chapelle de la Vierge (IA59005795) Hauts-de-France, Nord, Zuytpeene, Bloemenhof, 1368 Route de Noordpeene

Chapelle du Cœur-Sacré de Jésus (IA59005794) Hauts-de-France, Nord, Zuytpeene, , Route de Poitiers, Route de Neulle

Chapelle du Sacré-Cœur de Jésus (IA59005792) Hauts-de-France, Nord, Zuytpeene, , 199 Route de la Chapelle

Chapelle Sainte-Germaine, dite du Stuyver (IA59005793) Hauts-de-France, Nord, Zuytpeene, Stuyver Veld, Route de Saint-Omer, Rue Noord Straete

Chaumière du Steen Veld (IA59005821) Hauts-de-France, Nord, Zuytpeene, , 1562 Route de Noordpeene

Cimetière de Zuytpeene (IA59005791) Hauts-de-France, Nord, Zuytpeene, 215 Contour de l'Église

Église paroissiale Saint-Vaast (IA59005790) Hauts-de-France, Nord, Zuytpeene, Voie communale La Place

Ferme du Steen Veld (IA59005825) Hauts-de-France, Nord, Zuytpeene, Steen Veld, 1471 Route de Noordpeene

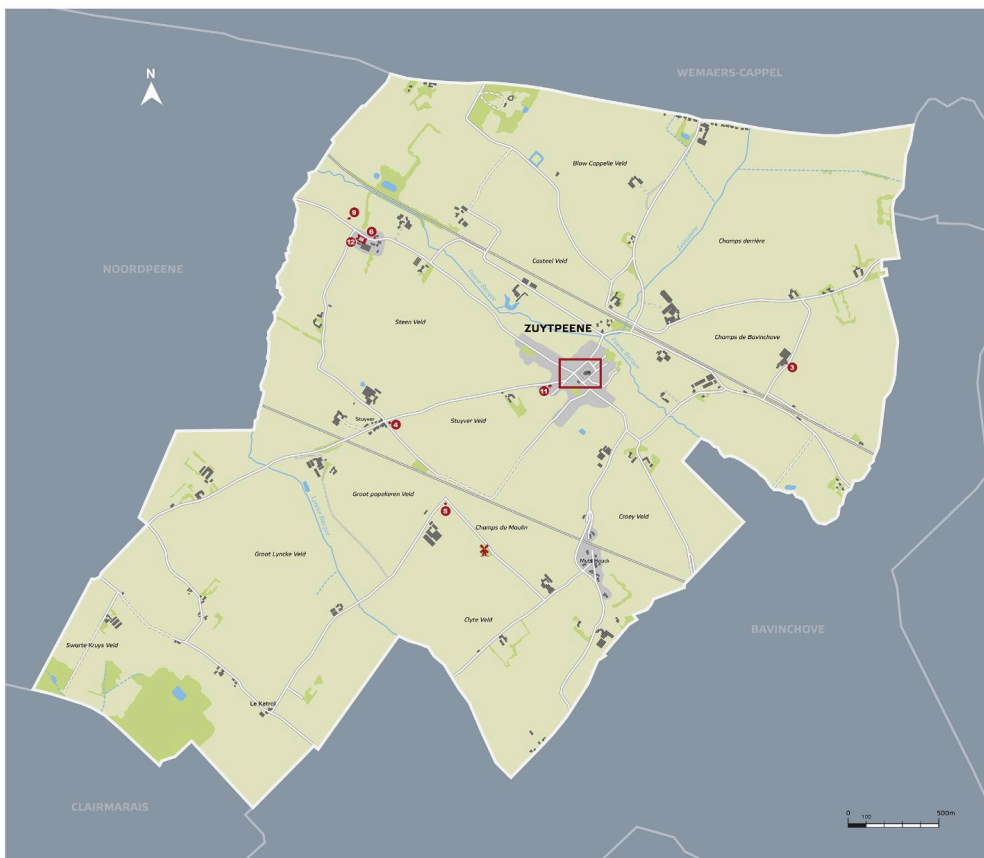
Maison (IA59005824) Hauts-de-France, Nord, Zuytpeene, , 151 Route de Saint-Omer, 159 Route de Saint-Omer

Maison Oudwit Huys, dite maison de la vieille femme (IA59005823) Hauts-de-France, Nord, Zuytpeene, , 184 Voie communale La Place

Monument aux morts de Zuytpeene (IA59005819) Hauts-de-France, Nord, Zuytpeene, 215 Contour de l'Église

Auteur(s) du dossier : Nicolas Tachet

Copyright(s) : (c) Région Hauts-de-France - Inventaire général

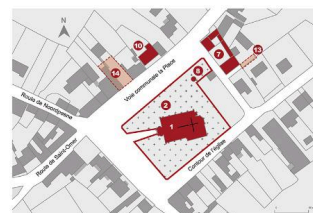


ZUYTPEENE | NORD | CŒUR DE FLANDRE AGGLO
 Ancien canton de Cassel. Localisation du patrimoine recensé et étudié



DLFPC Service du Trésorier général du patrimoine
 03 20 39 00 00
 03 20 39 00 01
 03 20 39 00 02

- 1 IA59005760 Ancienne église paroissiale, actuellement église communale. Saint-Max. Voie communale La Place
- 2 IA59005761 Ancien cimetière paroissial, actuellement cimetière communal. 215 Contour de l'église
- 3 IA59005762 Chapelle du Sacré-Coeur-de-Jésus. 159 Route de la Chapelle
- 4 IA59005763 Chapelle Sainte-Germaine, dite du Stoyver. Route de Saint-Omer : Rue Noord Straete
- 5 IA59005764 Chapelle du Coeur-Sacré-de-Jésus. Route de Polders : Route de Neulle
- 6 IA59005765 Chapelle de la Vierge. 1069 Route de Noordpeene
- 7 IA59005816 Ancienne école de garçons et maison de l'instituteur, actuellement école maternelle et habitation privée. 236 Contour de l'église
- 8 IA59005819 Monument aux morts. 215 Contour de l'église
- 9 IA59005821 Chaumière du Steen Veld. 1582 Route de Noordpeene
- 10 IA59005823 Maison l'Outreit Huyjs (maison de la vieille femme). 184 Voie communale La Place
- 11 IA59005826 Maison. 151 Route de Saint-omer : 159 Route de Saint-omer
- 12 IA59005828 Ferme du Steen Veld. 1471 Route de Noordpeene
- 13 IA59005898 Ancienne école mâle, puis école de garçons (détruit). Contour de l'église
- 14 IA59005897 Ancienne école de filles (détruit). Contour de l'église
- X Ancien moulin (détruit).



Plan de localisation du patrimoine recensé et étudié à Zuytpeene.

IVR32_20255900914NUDA

Auteur de l'illustration : Eddy Stein

Date de prise de vue : 2024

(c) Région Hauts-de-France - Inventaire général

reproduction soumise à autorisation du titulaire des droits d'exploitation



Zuytpeene depuis les champs alentour.

IVR32_20245902661NUCA

Auteur de l'illustration : Delphine Volto Jourdan

Date de prise de vue : 2024

(c) Région Hauts-de-France - Inventaire général

reproduction soumise à autorisation du titulaire des droits d'exploitation



Vue aérienne de la campagne environnante.

IVR32_20255901295NUCA

Auteur de l'illustration : Delphine Volto Jourdan

Date de prise de vue : 2025

(c) Région Hauts-de-France - Inventaire général
reproduction soumise à autorisation du titulaire des droits d'exploitation



Vue aérienne des alentours du village.

IVR32_20255901296NUCA

Auteur de l'illustration : Delphine Volto Jourdan

Date de prise de vue : 2025

(c) Région Hauts-de-France - Inventaire général

reproduction soumise à autorisation du titulaire des droits d'exploitation



Centre de Zuytpeene.

IVR32_20245902702NUCA

Auteur de l'illustration : Delphine Volto Jourdan

Date de prise de vue : 2024

(c) Région Hauts-de-France - Inventaire général
reproduction soumise à autorisation du titulaire des droits d'exploitation



Vue de Zuytpeene depuis les alentours.

IVR32_20235901213NUCA

Auteur de l'illustration : Delphine Volto Jourdan

Date de prise de vue : 2024

(c) Région Hauts-de-France - Inventaire général

reproduction soumise à autorisation du titulaire des droits d'exploitation



Vue aérienne du bourg, mont Cassel en arrière-plan (à l'est).

IVR32_20255901300NUCA

Auteur de l'illustration : Delphine Volto Jourdan

Date de prise de vue : 2025

(c) Région Hauts-de-France - Inventaire général
reproduction soumise à autorisation du titulaire des droits d'exploitation



Le pont de la Peene Becque à Zuytpeene.

IVR32_20245902662NUCA

Auteur de l'illustration : Delphine Volto Jourdan

Date de prise de vue : 2024

(c) Région Hauts-de-France - Inventaire général
reproduction soumise à autorisation du titulaire des droits d'exploitation



Vue de Zuytpeene depuis les hauteurs de Cassel.

IVR32_20245902766NUCA

Auteur de l'illustration : Delphine Volto Jourdan

Date de prise de vue : 2024

(c) Région Hauts-de-France - Inventaire général
reproduction soumise à autorisation du titulaire des droits d'exploitation



Les hauteurs de Zuytpeene.

IVR32_20245902768NUCA

Auteur de l'illustration : Delphine Volto Jourdan

Date de prise de vue : 2024

(c) Région Hauts-de-France - Inventaire général

reproduction soumise à autorisation du titulaire des droits d'exploitation



Champs de blé vers Zuytpeene.

IVR32_20245902794NUCA

Auteur de l'illustration : Delphine Volto Jourdan

Date de prise de vue : 2024

(c) Région Hauts-de-France - Inventaire général

reproduction soumise à autorisation du titulaire des droits d'exploitation



Zuytpeene et Cassel en arrière-plan.

IVR32_20245902801NUCA

Auteur de l'illustration : Delphine Volto Jourdan

Date de prise de vue : 2024

(c) Région Hauts-de-France - Inventaire général
reproduction soumise à autorisation du titulaire des droits d'exploitation



Limite communale entre Zuytpeene (à droite) et Wemaers-Cappel (à gauche).

IVR32_20245902802NUCA

Auteur de l'illustration : Delphine Volto Jourdan

Date de prise de vue : 2024

(c) Région Hauts-de-France - Inventaire général

reproduction soumise à autorisation du titulaire des droits d'exploitation




Route vers Zuytpeene.

IVR32_20245902804NUCA

Auteur de l'illustration : Delphine Volto Jourdan

Date de prise de vue : 2024

(c) Région Hauts-de-France - Inventaire général
reproduction soumise à autorisation du titulaire des droits d'exploitation



La Peene Becque à Zuytpeene.

IVR32_20245902771NUCA

Auteur de l'illustration : Delphine Volto Jourdan

Date de prise de vue : 2024

(c) Région Hauts-de-France - Inventaire général
reproduction soumise à autorisation du titulaire des droits d'exploitation



Le carrefour du hameau du Stuyver.

IVR32_20245903004NUCA

Auteur de l'illustration : Delphine Volto Jourdan

Date de prise de vue : 2024

(c) Région Hauts-de-France - Inventaire général
reproduction soumise à autorisation du titulaire des droits d'exploitation



Maison du Stuyver comportant une chapelle niche (boomkappel).

IVR32_20245902760NUCA

Auteur de l'illustration : Delphine Volto Jourdan

Date de prise de vue : 2024

(c) Région Hauts-de-France - Inventaire général

reproduction soumise à autorisation du titulaire des droits d'exploitation



Boomkappel située au hameau du Stuyver.

IVR32_20245902761NUCA

Auteur de l'illustration : Delphine Volto Jourdan

Date de prise de vue : 2024

(c) Région Hauts-de-France - Inventaire général
reproduction soumise à autorisation du titulaire des droits d'exploitation