

Hauts-de-France, Oise
Ville
rue Jean-de-Ville

Ancien moulin à farine, dit Moulin de Bas

Références du dossier

Numéro de dossier : IA00049597

Date de l'enquête initiale : 1986

Date(s) de rédaction : 2009

Cadre de l'étude : inventaire topographique canton de Noyon, patrimoine industriel arrondissement de Compiègne

Degré d'étude : étudié

Désignation

Dénomination : moulin à farine

Appellation : de Bas

Destinations successives : maison

Parties constituantes non étudiées : logement, remise

Compléments de localisation

Milieu d'implantation : en village

Réseau hydrographique : la Divette

Références cadastrales : 1982, B2, 341

Historique

Moulin existant avant la Révolution et dépendant du chapitre cathédral de Noyon. Il appartient en 1810 à Jacques Marin qui, en 1791, occupait les fonctions d'administrateur du Directoire du district de Noyon. L'établissement, exploité par Nicolas Lecuru jusqu'en 1854, appartient ensuite Louis Joseph Rouzé, qui possède également le moulin du Chapitre. Le moulin de Ville a cessé son activité à une date indéterminée et a été ensuite converti en habitation. Si les bâtiments n'ont pas subi d'altérations majeures, la roue hydraulique qui était placée sur le pignon de l'atelier de fabrication a été démontée. En 1834, le moulin emploie deux ouvriers. La production faite à partir d'orge, de blé et de seigle est à cette époque de 630 hl par an.

Période(s) principale(s) : 2e quart 19e siècle

Personne(s) liée(s) à l'histoire de l'oeuvre : Chapitre de la cathédrale (commanditaire, attribution par source)

Description

L'ancien atelier de fabrication de ce moulin est construit en pierre de taille de moyen appareil. Son élévation ne comprend qu'un rez-de-chaussée et un étage de comble, éclairé aujourd'hui de deux lucarnes. La toiture à longs pans et pignons couverts est couverte en tuile plate. Sur l'un des pignons donnant directement sur la rivière, l'appareil du mur permet encore de distinguer l'emplacement de la roue hydraulique verticale qui faisait mouvoir le mécanisme. Ce bâtiment est épaulé par une autre construction en retour d'équerre, également en rez-de-chaussée et couvert d'une toiture en tuile mécanique.

Éléments descriptifs

Matériau(x) du gros-oeuvre, mise en oeuvre et revêtement : calcaire ; moyen appareil

Matériau(x) de couverture : tuile plate, tuile mécanique

Étage(s) ou vaisseau(x) : 1 étage carré, étage de comble

Type(s) de couverture : toit à longs pans ; pignon découvert

Énergies : énergie hydraulique ; produite sur place

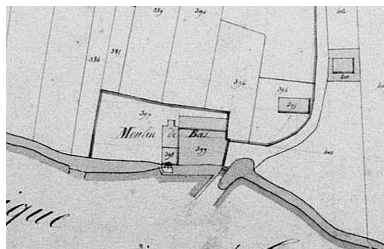
Typologies et état de conservation

État de conservation : établissement industriel désaffecté

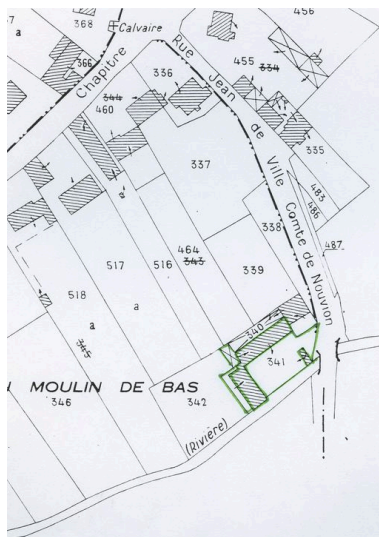
Statut, intérêt et protection

Statut de la propriété : propriété privée

Illustrations



Extrait du cadastre
napoléonien (DGI).
Repro. Isabelle Barbedor
IVR22_20096000546NUCA



Plan de situation. Extrait du plan
cadastral de 1982, section B2 341.
Repro. Monnehay-Vulliet Marie-
Laure , Autr. Michel Hérold
IVR22_20096000320NUCA



Logis. Elévation antérieure.
Phot. Jean-Michel Perrin
IVR22_19856000556V



Logis. Elévation postérieure.
Phot. Jean-Michel Perrin
IVR22_19856000557V

Dossiers liés

Dossiers de synthèse :

Le canton de Noyon : le territoire de la commune de Ville (IA60000338) Hauts-de-France, Oise, Ville

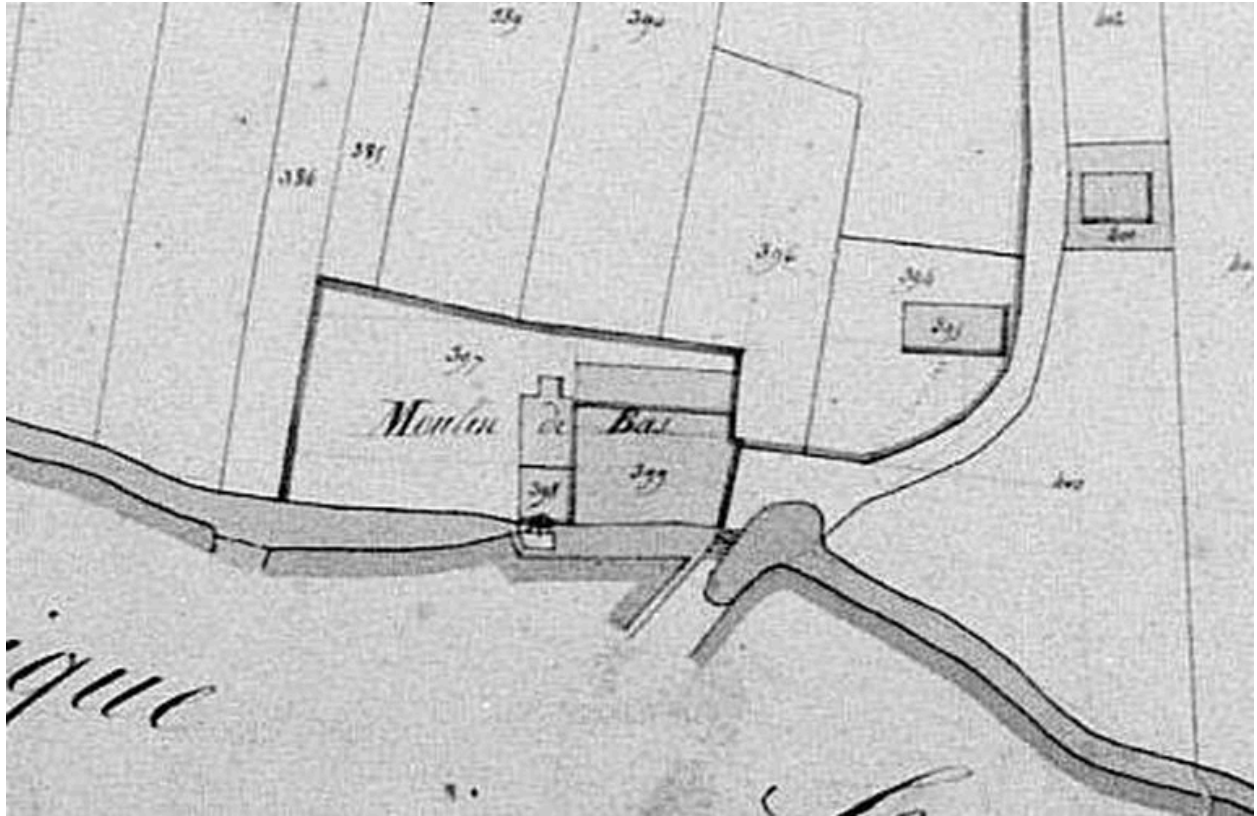
Le patrimoine industriel de l'arrondissement de Compiègne - dossier de présentation (IA60001168)

Les usines agroalimentaires (moulins à blé, moulins à huile, féculerie, sucrerie de betteraves, distilleries d'alcool, féculeries, brasseries) dans l'arrondissement de Compiègne (IA60003001)

Oeuvre(s) contenue(s) :

Auteur(s) du dossier : Bertrand Fournier, Michel Hérold, Alain Nafilyan

Copyright(s) : (c) Région Hauts-de-France - Inventaire général ; (c) AGIR-Pic

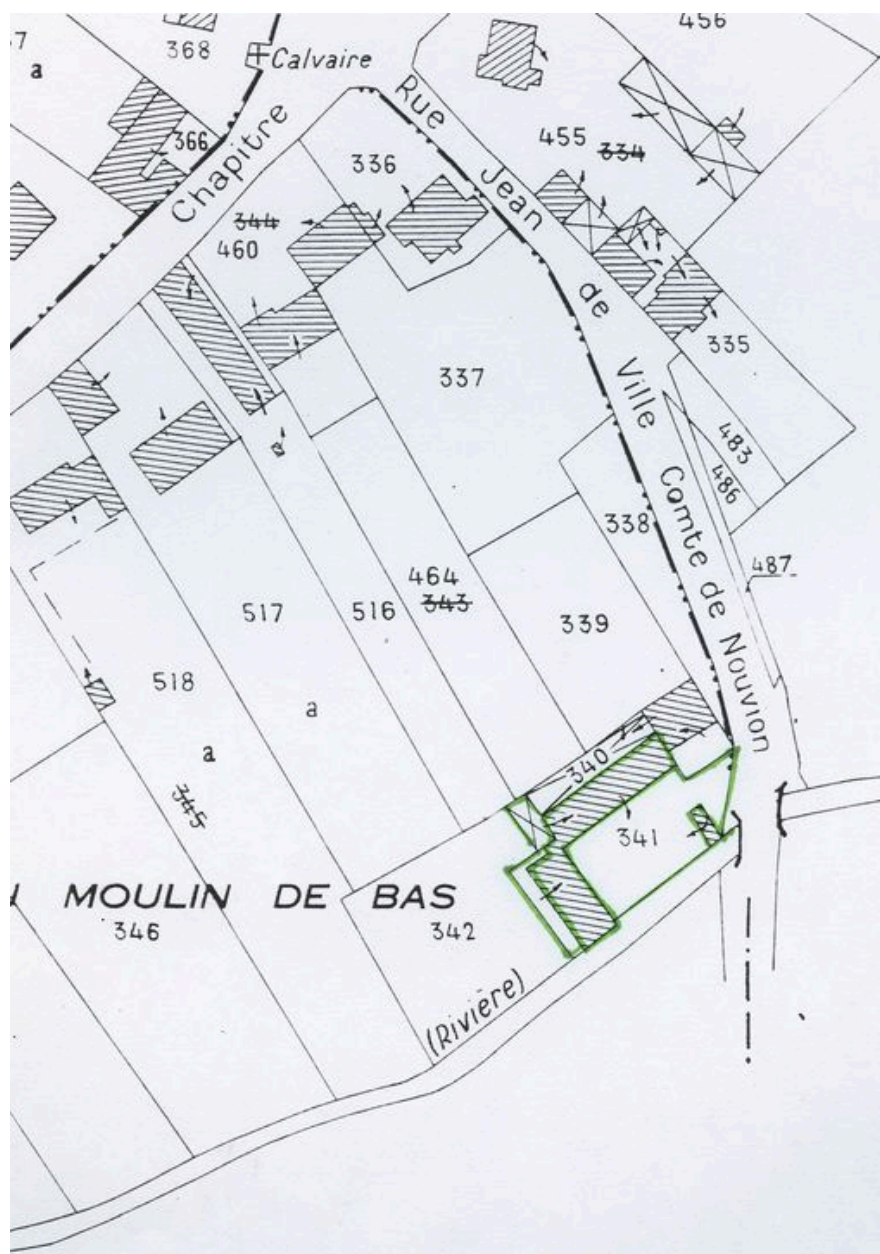


Extrait du cadastre napoléonien (DGI).

IVR22_20096000546NUCA

Auteur de l'illustration (reproduction) : Isabelle Barbedor

(c) Région Hauts-de-France - Inventaire général ; (c) Ministère des finances
reproduction soumise à autorisation du titulaire des droits d'exploitation



Plan de situation. Extrait du plan cadastral de 1982, section B2 341.

IVR22_20096000320NUCA

Auteur de l'illustration (reproduction) : Monnehay-Vulliet Marie-Laure

Auteur du document reproduit : Michel Hérold

Technique de relevé : reprise de fond ;

(c) Région Hauts-de-France - Inventaire général

reproduction soumise à autorisation du titulaire des droits d'exploitation



Logis. Elévation antérieure.

IVR22_19856000556V

Auteur de l'illustration : Jean-Michel Perrin

(c) Région Hauts-de-France - Inventaire général

reproduction soumise à autorisation du titulaire des droits d'exploitation



Logis. Elévation postérieure.

IVR22_19856000557V

Auteur de l'illustration : Jean-Michel Perrin

(c) Région Hauts-de-France - Inventaire général

reproduction soumise à autorisation du titulaire des droits d'exploitation