Hauts-de-France, Somme
Nurlu
5 rue de Là-dessous

Ancienne maison de l'architecte Louis Faille à Nurlu

Références du dossier

Numéro de dossier : IA80000831
Date de l'enquête initiale : 2003
Date(s) de rédaction : 2003, 2017
Cadre de l'étude : enquête thématique départementale Reconstruction de la Haute-Somme, patrimoine de la Reconstruction enquête externe
Degré d'étude : étudié

Désignation

Dénomination : maison
Parties constituantes non étudiées : jardin, portail, puits

Compléments de localisation

Milieu d'implantation : en village
Références cadastrales : 1987 , A , 413, 414

Historique

Une maison d'habitation est construite en 1880, en rez-de-chaussée en partie sur cave, en brique avec toit d'ardoise. En 1911 (recensement de population), elle est habitée par Clément Faille, boulanger, et sa femme Cléore. La demeure est ensuite louée comme boulangerie.
Après les destructions de la guerre, Louis Faille établit les dossiers des biens immobiliers de sa mère, veuve de Clément Faille, comprenant également une maison rue du Presbytère.
Louis Faille dessine les plans d'une maison reconstruite pour son usage et achevée en 1927. Les plans y montrent la présence d'une salle-à-manger d'été, d'un garage et de dépendances et un projet de volière.
L'architecte fait don à la Commune d'une indemnité de dommages de guerre de 16000 F sur différents immeubles sinistrés lui appartenant à Nurlu.

Période(s) principale(s) : 2e quart 20e siècle
Auteur(s) de l'oeuvre : Louis Michel Clément Gabriel Faille (architecte, attribution par source)

Description

Faux pan-de-bois au 1er étage, vrai pan-de-bois sous le toit. Toit en terrasse couvrant la salle à manger d'été circulaire. Retour de toit en pignon couvert. Auvent d'entrée couvert en terrasse, auvent à 2 pans. Salle à manger d'été en rotonde dont le toit terrasse contient une réserve d'eau et une jardinière.

Eléments descriptifs

Matériau(x) du gros-oeuvre, mise en oeuvre et revêtement : brique ; ciment ; béton armé ; pan de bois
Matériau(x) de couverture : ardoise, ciment en couverture
Plan : plan allongé
Étage(s) ou vaisseau(x) : sous-sol, rez-de-chaussée, 1 étage carré
Élévations extérieures : élévation à travées
Type(s) de couverture : terrasse ; toit à longs pans ; croupe
Escaliers : escalier dans-oeuvre

Statut, intérêt et protection

Ce dossier de recensement du patrimoine de la Reconstruction dans la Haute-Somme, établi en 2003, a fait l'objet d'une mise à jour en 2017 lors de l'opération de dématérialisation de la documentation.

Statut de la propriété : propriété privée

Références documentaires

Documents d'archive

- AD Somme. Série R ; 10 R 993. **Nurlu. Dommages de guerre.**

Documents figurés

- **Propriété de Madame Ve Faille. Rue de Là-Dessous à Nurlu**, tirage, Louis Faille (architecte), [s.d.] (AD Somme ; 10 R 993).

- **Commune de Nurlu. Propriété de Monsieur Faille Louis**, 6 tirages bleus (élévations, coupes), Louis Faille (architecte), [s.d.] (AD Somme ; 10 R 993).

Illustrations

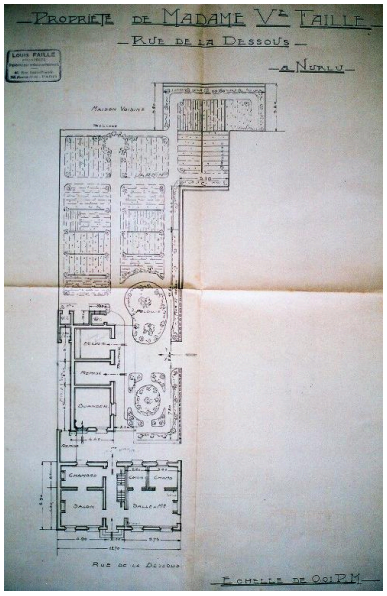

Plan de la propriété, Louis Faille (architecte), [s.d.] (AD Somme ; 10 R 993). Phot. Gilles-Henri Bailly (reproduction) IVR22_20158005598NUCA



Propriété de Monsieur Faille Louis, élévation sur la rue et sur la cour, Louis Faille (architecte), [s.d.] (AD Somme ; 10 R 993). Phot. Gilles-Henri Bailly (reproduction) IVR22_20158005599NUCA



Propriété de Monsieur Faille Louis, coupes, Louis Faille (architecte), [s.d.] (AD Somme ; 10 R 993). Phot. Gilles-Henri Bailly (reproduction) IVR22_20158005600NUCA



Propriété de Monsieur Faille Louis, élévations de la salle à manger

Façade principale. Phot. Gilles-Henri Bailly IVR22_20158005602NUCA

Façade postérieure. Phot. Gilles-Henri Bailly IVR22_20158005603NUCA

d'été, Louis Faille (architecte),
[s.d.] (AD Somme ; 10 R 993).
Phot. Gilles-Henri
Bailly (reproduction)
IVR22_20158005601NUCA

Dossiers liés

Dossiers de synthèse :
La Reconstruction dans l'Est de la Somme - dossier de présentation (IA80010351) Hauts-de-France, Somme, Assevillers
Oeuvre(s) contenue(s) :

Auteur(s) du dossier : Gilles-Henri Bailly, Stéphanie Caulliez, Philippe Laurent, Isabelle Barbedor
Copyright(s) : (c) Région Hauts-de-France - Inventaire général

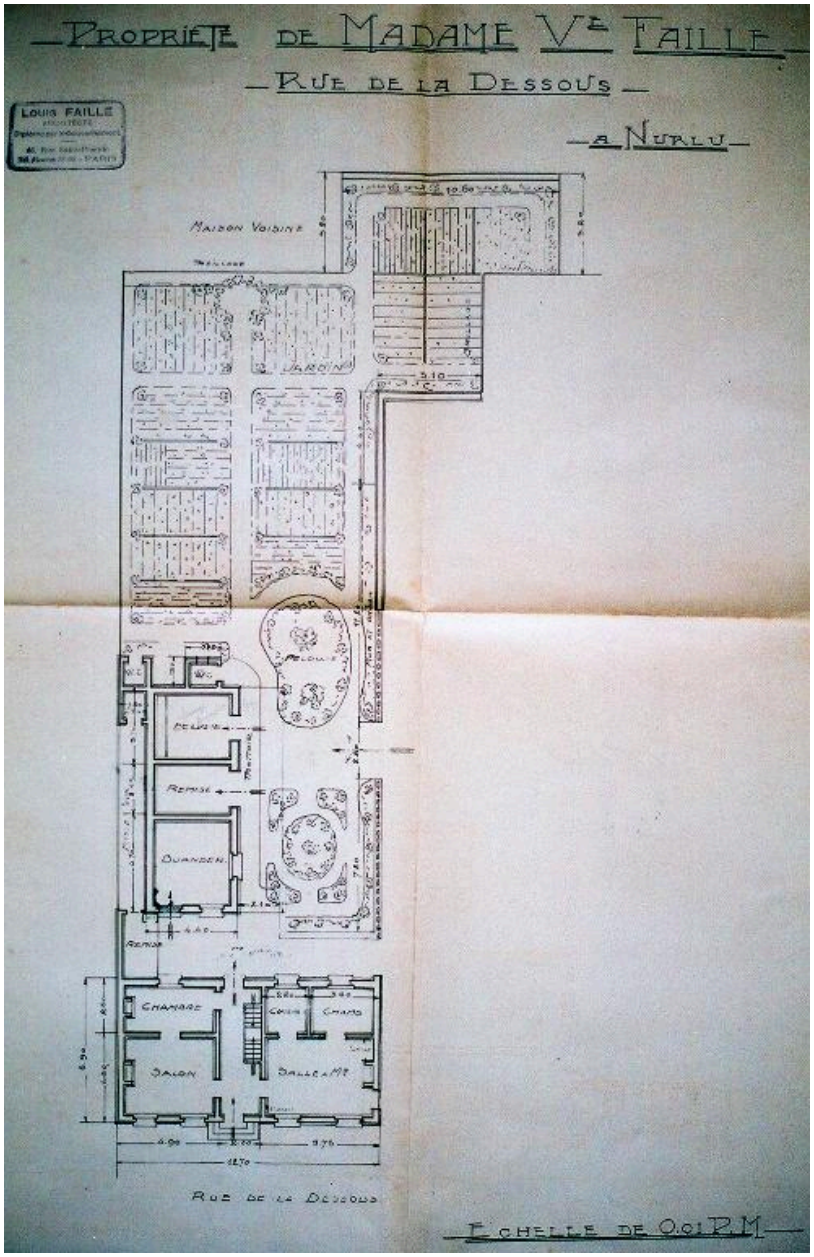

Plan de la propriété, Louis Faille (architecte), [s.d.] (AD Somme ; 10 R 993).

IVR22_20158005598NUCA
Auteur de l'illustration : Gilles-Henri Bailly (reproduction)
Date de prise de vue : 2003
(c) Région Hauts-de-France - Inventaire général ; (c) Département de la Somme
reproduction soumise à autorisation du titulaire des droits d'exploitation



Propriété de Monsieur Faille Louis, élévation sur la rue et sur la cour, Louis Faille (architecte), [s.d.] (AD Somme ; 10 R 993).

IVR22_20158005599NUCA
Auteur de l'illustration : Gilles-Henri Bailly (reproduction)
Date de prise de vue : 2003
(c) Région Hauts-de-France - Inventaire général ; (c) Département de la Somme
reproduction soumise à autorisation du titulaire des droits d'exploitation



Propriété de Monsieur Faille Louis, coupes, Louis Faille (architecte), [s.d.] (AD Somme ; 10 R 993).

IVR22_20158005600NUCA
Auteur de l'illustration : Gilles-Henri Bailly (reproduction)
Date de prise de vue : 2003
(c) Région Hauts-de-France - Inventaire général ; (c) Département de la Somme
reproduction soumise à autorisation du titulaire des droits d'exploitation



Propriété de Monsieur Faille Louis, élévations de la salle à manger d'été, Louis Faille (architecte), [s.d.] (AD Somme ; 10 R 993).

IVR22_20158005601NUCA
Auteur de l'illustration : Gilles-Henri Bailly (reproduction)
Date de prise de vue : 2003
(c) Région Hauts-de-France - Inventaire général ; (c) Département de la Somme
reproduction soumise à autorisation du titulaire des droits d'exploitation

Façade principale.

IVR22_20158005602NUCA
Auteur de l'illustration : Gilles-Henri Bailly
Date de prise de vue : 2003
(c) Région Hauts-de-France - Inventaire général
reproduction soumise à autorisation du titulaire des droits d'exploitation

Façade postérieure.

IVR22_20158005603NUCA
Auteur de l'illustration : Gilles-Henri Bailly
Date de prise de vue : 2003
(c) Région Hauts-de-France - Inventaire général
reproduction soumise à autorisation du titulaire des droits d'exploitation