

Hauts-de-France, Oise  
Varesnes  
place Publique

## Château de Varesnes (détruit)

### Références du dossier

Numéro de dossier : IA00049585  
Date de l'enquête initiale : 1986  
Date(s) de rédaction : 2009  
Cadre de l'étude : inventaire topographique canton de Noyon  
Degré d'étude : étudié

### Désignation

Dénomination : château  
Parties constituantes non étudiées : ferme, parc

### Compléments de localisation

Milieu d'implantation : en village  
Références cadastrales : 1831. A 1328 à 1338

### Historique

Le château de Varesnes est connu par un dessin de Léré, réalisé en 1815 d'après un original de 1746 (fig. 4) et par une gravure de Tavernier, publiée en 1787 dans les « Voyages pittoresques dans l'ancienne France » (fig. 3). Ces documents permettent de le dater du 16<sup>e</sup> siècle. Au 18<sup>e</sup> siècle, il appartient à la famille Duprat de Barbançon. Détruit en 1795, il a été remplacé par une grande maison construite dans le premier quart du 19<sup>e</sup> siècle, elle-même rasée pendant la Première Guerre mondiale. Un plan de 1842 donne les dispositions du parc paysager, qui subsiste encore partiellement aujourd'hui.  
Période(s) principale(s) : 16<sup>e</sup> siècle (?), 19<sup>e</sup> siècle

### Description

#### Éléments descriptifs

Matériau(x) du gros-oeuvre, mise en oeuvre et revêtement : calcaire ; brique ; pierre avec brique en remplissage  
Matériau(x) de couverture : ardoise  
Étage(s) ou vaisseau(x) : sous-sol, 1 étage carré, étage de comble  
Élévations extérieures : élévation à travées  
Type(s) de couverture : toit à longs pans ; croupe  
Escaliers : escalier dans-oeuvre

#### Typologies et état de conservation

État de conservation : détruit

#### Statut, intérêt et protection

Statut de la propriété : propriété privée

## Références documentaires


### Bibliographie

- GRAVES, Louis. **Précis statistique sur le canton de Noyon**. In *Annuaire de l'Oise*. Beauvais, 1851. p. 151-155.
- INVENTAIRE GENERAL. **Canton de Noyon. Oise**. Réd. Michel Hérold, Alain Nafilyan. Phot. Fabrice Charrondière, Jean-Michel Perrin. Amiens : AGIR PIC, 1986. (Images du Patrimoine ; 25). p. 46.

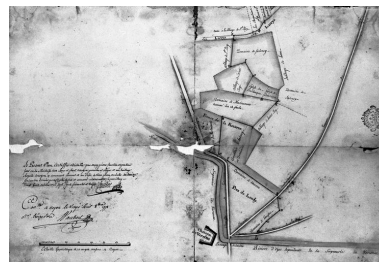
### Illustrations



Extrait du cadastre  
napoléonien (DGI).  
Repro. Hérold Michel  
IVR22\_20096000289NUCA



Vue cavalière d'après un dessin  
de 1746, par Léré, 1815 (BM  
Compiègne ; fonds Léré, v. 26).  
Phot. Jean-Michel Périn  
IVR22\_19846000270XAB



Plan de situation, par Cauchie, 1771  
(AD Oise ; fonds Silvert, PV 407).  
Phot. Jean-Michel Périn  
IVR22\_19836000198XB



Vue générale, par Tavernier  
et Née, vers 1787 (AD Oise).  
Phot. Jean-Michel Périn  
IVR22\_19846000404XB



Etat avant 1914 (AP).  
Phot. Jean-Michel Périn  
IVR22\_19856000193XB

## Dossiers liés

### Dossiers de synthèse :

Le canton de Noyon : le territoire de la commune de Varesnes (IA60000336) Hauts-de-France, Oise, Varesnes [à requalifier] Le château de plaisance (IA99000018)

### Oeuvre(s) contenue(s) :

Auteur(s) du dossier : Michel Hérold, Alain Nafilyan

Copyright(s) : (c) Région Hauts-de-France - Inventaire général ; (c) AGIR-Pic



Extrait du cadastre napoléonien (DGI).

IVR22\_20096000289NUCA

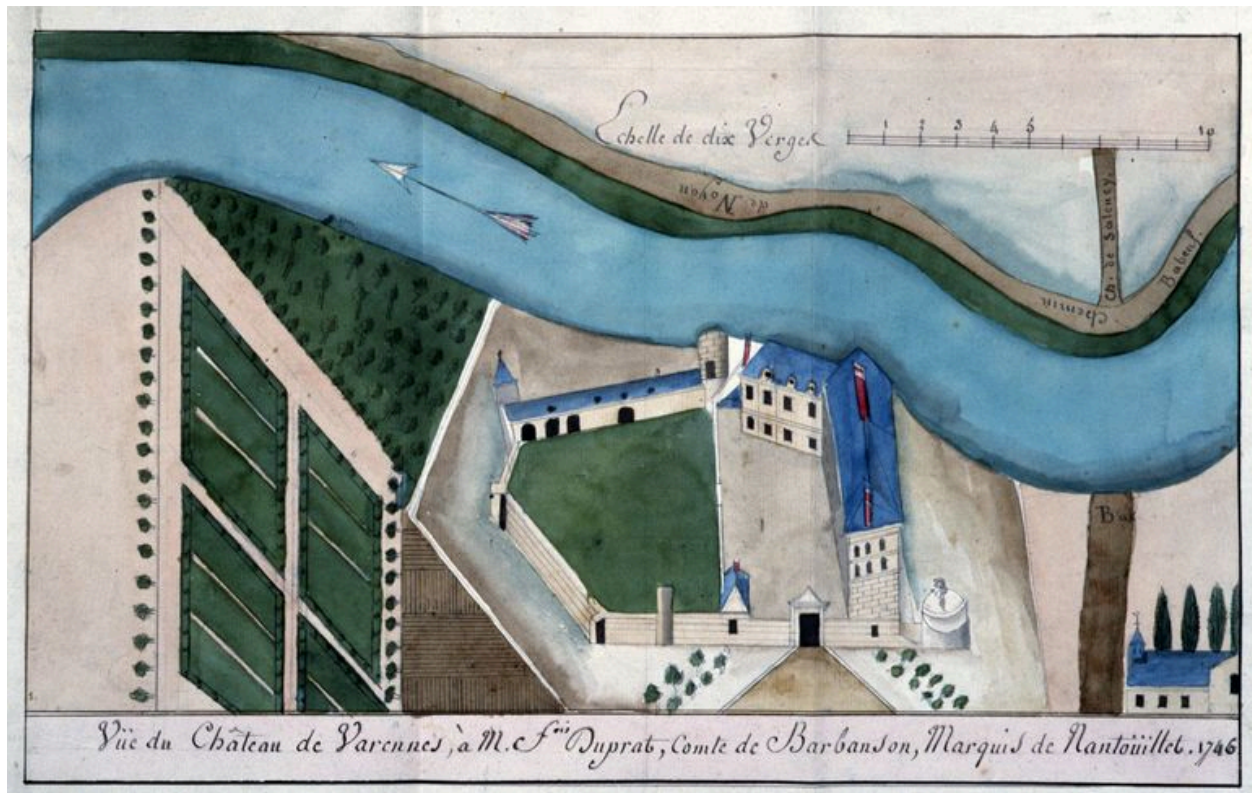
Auteur de l'illustration (reproduction) : Hérold Michel

Technique de relevé : reprise de fond ;

(c) Région Hauts-de-France - Inventaire général

reproduction soumise à autorisation du titulaire des droits d'exploitation



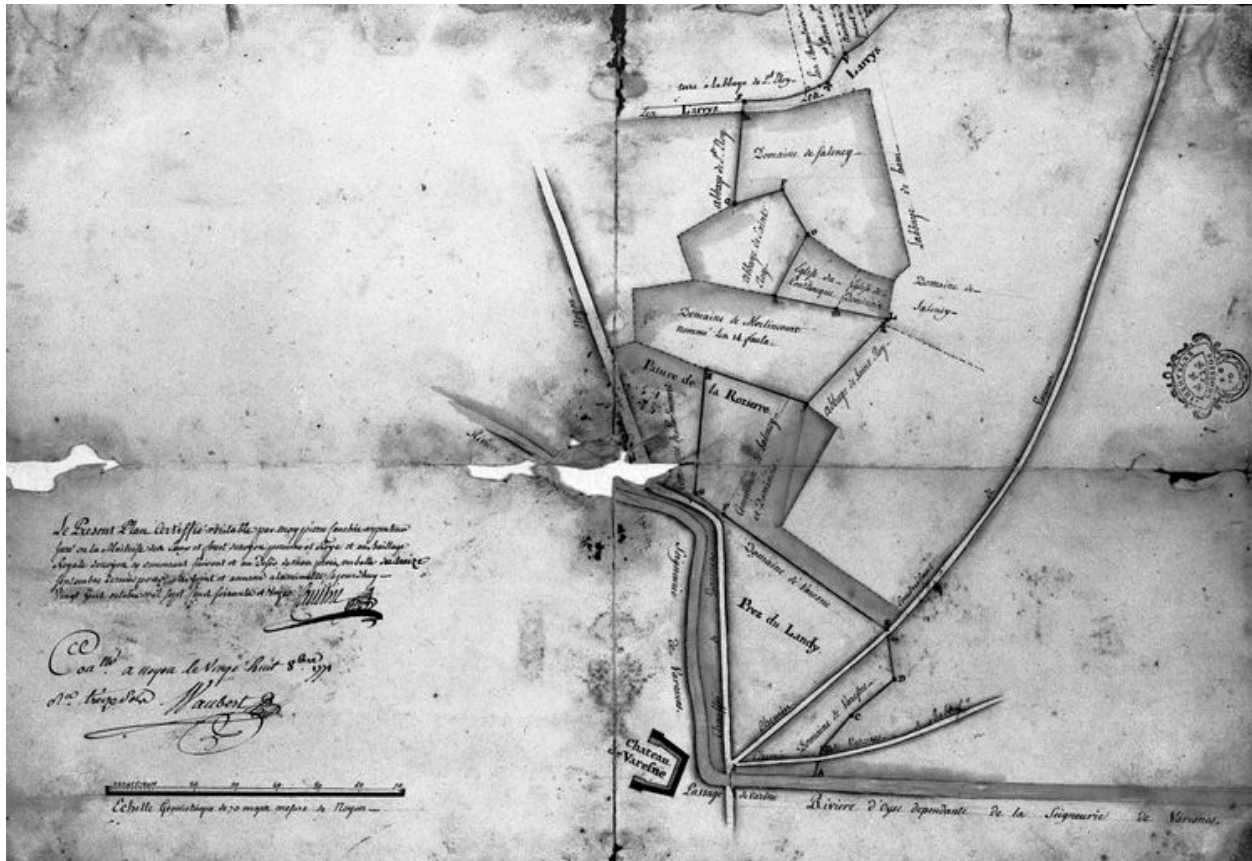


Vue cavalière d'après un dessin de 1746, par Léré, 1815 (BM Compiègne ; fonds Léré, v. 26).

IVR22\_19846000270XAB

Auteur de l'illustration : Jean-Michel Périn

(c) Région Hauts-de-France - Inventaire général ; (c) Commune de Compiègne  
reproduction soumise à autorisation du titulaire des droits d'exploitation



Plan de situation, par Cauchie, 1771 (AD Oise ; fonds Silvert, PV 407).

IVR22\_19836000198XB

Auteur de l'illustration : Jean-Michel Périn

(c) Région Hauts-de-France - Inventaire général

reproduction soumise à autorisation du titulaire des droits d'exploitation



Vue générale, par Tavernier et Née, vers 1787 (AD Oise).

Référence du document reproduit :

- Dans : "Voyages pittoresques dans l'ancienne France". Gravure, publiée en 1787.  
Archives départementales de l'Oise, Beauvais

IVR22\_19846000404XB

Auteur de l'illustration : Jean-Michel Périn

(c) Région Hauts-de-France - Inventaire général ; (c) Département de l'Oise - Archives départementales  
reproduction soumise à autorisation du titulaire des droits d'exploitation



Etat avant 1914 (AP).

IVR22\_19856000193XB

Auteur de l'illustration : Jean-Michel Périn

(c) Région Hauts-de-France - Inventaire général

reproduction soumise à autorisation du titulaire des droits d'exploitation