Hauts-de-France, Oise
Pont-l'Évêque

Le canton de Noyon : le territoire de la commune de Pont-l'Evêque

Références du dossier

Numéro de dossier : IA60000333
Date de l'enquête initiale : 1986
Date(s) de rédaction : 2009
Cadre de l'étude : inventaire topographique canton de Noyon

Désignation

Aires d'études : Communauté de communes du Pays Noyonnais
Milieu d'implantation :

Présentation

Le territoire de Pont-l'Evêque s'étend sur une superficie de 1,13 km2 et présente une densité de 710 hab./km2, comparable à celle de Noyon. Il est structuré par un réseau de voies secondaires.
Le village de Pont-l'Evêque se situe à 2,5 km de Noyon.
Pont-l'Evêque était une des communes les plus peuplées du canton. La population, qui s'élevait à 376 habitants en 1793, a atteint son maximum (803 habitants) en 1999 et son seuil le plus bas (376 habitants) en 1793. La commune compte actuellement 754 habitants (2006).
Pont-l'Evêque (Pons episcopi en 1170) était détenu en fief par l'évêque de Noyon qui y avait établi un péage épiscopal, au 12e siècle, en créant un pont pour le passage de l'Oise, d'où son toponyme. Pont-l'Evêque était aussi, pour l'évêque, un lieu de passage entre Noyon et sa résidence de Sempigny. Le péage perdura jusqu'à la fin de l'Ancien Régime.
En 1312, un port y est attesté. L'évêque nommait aux offices de porteurs et de déchargeurs. Le port prit de l´importance jusqu'à l'établissement du chemin de fer. C´est là que s´expédiaient pour Paris les blés du Santerre et du Noyonnais. Pont-l'Evêque conserve toujours aujourd'hui la physionomie d'un village de mariniers dont les maisons s'alignent le long du port.
Implantation du bâti
L'habitat est regroupé dans le village et sur le port. Quelques écarts sont signalés : Le Guidon, La Fabrique, La Briqueterie.
Artisanat et industrie
Au 13e siècle, le chapitre possédait plusieurs moulins à eau établis sur l'Oise.
Les sources conservées aux archives départementales (série M) renseignent sur plusieurs établissements :
-La sucrerie Denis et cie est la principale. La sucrerie de betteraves est construite en 1855. Une machine à vapeur y est attestée avant 1875.
Le recensement de 1861 mentionne un comptable et un contremaître de la fabrique de sucre, également mentionnés en 1866 et 1872, 1881.
En 1886 et 1891, le recensement signale une fonderie.
-L'usine de tabletterie Putois et cie, devenue usine d'ouvrages en amiante Fadil, puis Necto, puis Abex Equipement S.A.
Le Guidon (1982 AD 17, 19, 82)
L'usine de tabletterie issue de la Société Bergmiller (baleines, corne animale) exploitée entre 1894 et 1914, est détruite au cours de la Première Guerre mondiale et relancée par Putois et cie (Société La Baleine, puis Société Falid). Considérablement agrandie aux 2e et 3e quarts du 20e siècle, on y produit des ouvrages en amiante (Société de fabrique auxiliaire industrie locomotrices (garnitures de friction en amiante), Société Necto, puis Abex). En 1962, l'usine emploie plus de 200 salariés.
La briqueterie, recensement de 1881, 5 briquetiers en 1891.
-L'établissement d'une usine à gaz est autorisée en 1897, à la demande de M. Bergmiller.
Habitat
191 bâti INSEE ; 33 repérés ; 8 étudiés. Voir cartes et graphiques.
Chronogramme relevé sur les édifices repérés : 1910.

Les sources conservées aux archives départementales (série O) indiquent que le presbytère est reconstruit de 1867 à 1869, par l'entrepreneur Jean-Baptiste Desachy de Salency et Pierre Constant de Noyon, sur les plans de l'architecte Bissonet. La rénovation du décor de la façade est réalisée en 1905, par l'entrepreneur Charles Deroyer de Noyon, sur les devis de l'architecte Bourdeau de Noyon.

Références documentaires

Documents figurés

- **Portion de la route de Soissons à Noyon à partir du bois du chapitre de Noyon à hauteur de Parville, passant à Sempigny et Pont-l'Evêque, arrivant à Noyon**. 1744 (AN ; Atlas Trudaine. F 14/8504 folio 9).
- **Tableau d'assemblage du plan cadastral parcellaire de la commune de Pont-l'Evêque**, dessin, par Bouchard géomètre, [1831] (DGI).
- **Pont-l'Evêque. Section A du village**, dessin, par Boquet géomètre, [1831] (DGI).
- **Plan de la maison d'école**, 1845 (AD Oise ; fonds Silvert, 506 009).
- **Pont-l'Evêque près Noyon. La place prise d'en haut**, carte postale, avant 1914 (coll. part.).
- **5. Pont-l'Evêque. La Grand-Rue**, carte postale, avant 1914 (coll. part.).
- **[Pont-l'Evêque. La Grand-Rue]**, carte postale, avant 1914 (coll. part.).
- **Pont-l'Evêque près Noyon. Le port**, carte postale, avant 1914 (coll. part.).

Bibliographie

- INVENTAIRE GENERAL. **Canton de Noyon. Oise**. Réd. Michel Hérold, Alain Nafilyan. Phot. Fabrice Charrondière, Jean-Michel Perrin. Amiens : AGIR PIC, 1986. (Images du Patrimoine ; 25).
  p. 38.

Illustrations

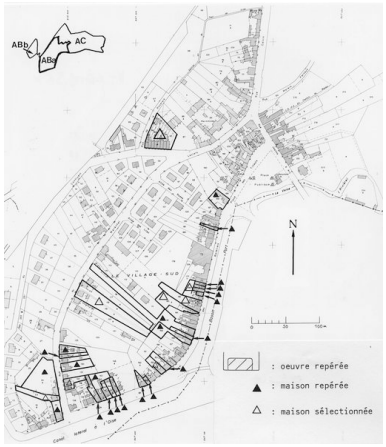

Carte d'enregistrement du repérage des maisons-fermes. Extrait du plan cadastral de 1982, section ABa, 1/1000e.

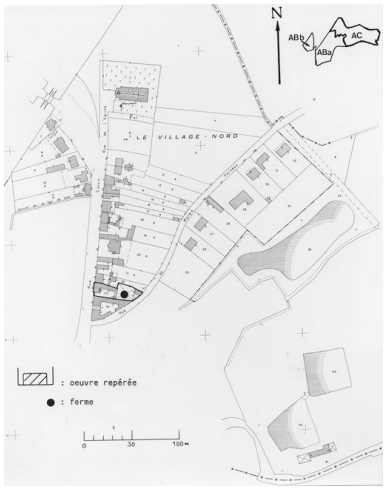

Carte d'enregistrement du repérage des maisons-fermes. Extrait du plan cadastral de 1982, section AC, 1/1000e.

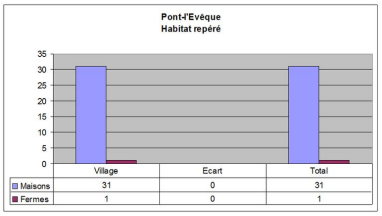

Implantation de l'habitat repéré. Dess. Isabelle Barbedor IVR22_20096000243NUDA

Repro. Marie-Laure Monnehay-Vulliet, Autr. Michel Hérold
IVR22_20096000159NUC2A

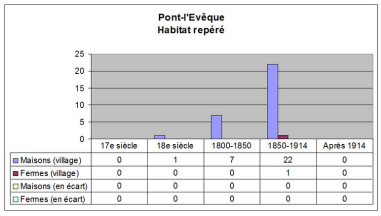

Datation de l'habitat repéré.
Dess. Isabelle Barbedor
IVR22_20096000242NUDA

Repro. Marie-Laure Monnehay-Vulliet, Autr. Michel Hérold
IVR22_20096000160NUC2A

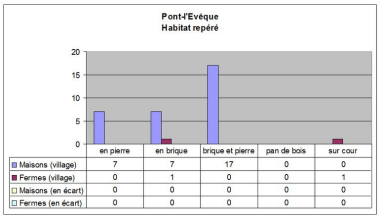

Typologie de l'habitat repéré.
Dess. Isabelle Barbedor
IVR22_20096000241NUDA

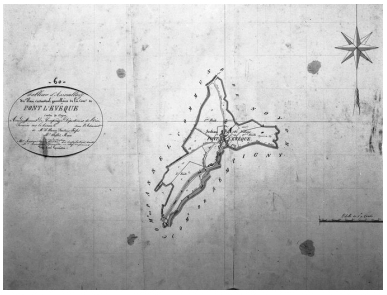

Tableau d'assemblage du cadastre de 1831 (DGI).
Phot. Jean-Michel Périn
IVR22_19836000083VB

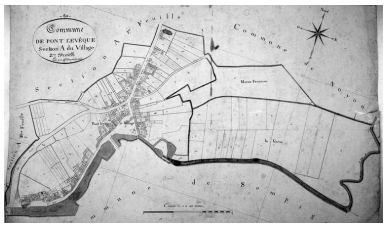

Section A2 du cadastre de 1831 (DGI).
Phot. Jean-Michel Périn
IVR22_19836000084VB

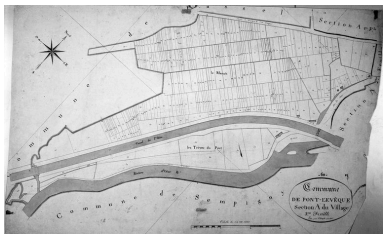

Section A3 du cadastre de 1831 (DGI).
Phot. Jean-Michel Périn
IVR22_19836000085VB

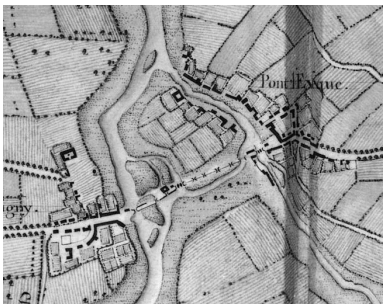

Le village de Pont-l'Evêque sur l'atlas Trudaine, 1744 (AN).
Repro. Isabelle Barbedor
IVR22_20096000573NUCA



Plan de la maison d'école, 1845 (AD Oise ; fonds Silvert, 506 009).
Phot. Jean-Michel Périn
IVR22_19846000031XB



Place des Tilleuls, avant 1914 (AP).
Phot. Jean-Michel Périn
IVR22_19856000263XB



Rue Calvin, avant 1914 (AP).
Phot. Jean-Michel Périn
IVR22_19856000265XB

Rue Calvin, avant 1914 (AP).
Phot. Jean-Michel Périn
IVR22_19856000264XB



Vue ancienne du port (AP).
Phot. Jean-Michel Périn
IVR22_19856000260XB

Vue aérienne de l'usine de tabletterie.
Phot. Phot'R
IVR22_19916000216P

Vue aérienne de l'usine de tabletterie.
Phot. Phot'R
IVR22_19916000215P

Canal et quai des Bateliers.
Phot. Jean-Michel Périn
IVR22_19856000854X

Canal et quai des Bateliers.
Phot. Jean-Michel Périn
IVR22_19856000855X

Maison repérée.
Phot. Martine Plouvier
IVR22_19856000939ZA

Maison repérée.
Phot. Martine Plouvier
IVR22_19856000944ZA

Dossiers liés

Dossier(s) de synthèse :
Le canton de Noyon - dossier de présentation (IA60000340)
Oeuvres en rapport :
Briqueterie Lefebvre, puis Thonnier (IA00049548) Hauts-de-France, Oise, Pont-l'Évêque, la Briqueterie, 222 rue du Mont-Renaud
Église paroissiale et cimetière de l'Assomption-de-la-Vierge de Pont-l'Evêque (IA00049547) Hauts-de-France, Oise, Pont-l'Évêque, rue de l' Eglise
Logements d'ouvrier à huit unités d'habitation (IA00049550) Hauts-de-France, Oise, Pont-l'Évêque, 2 à 32 rue du Confluent
Mairie et école primaire de Pont-l'Evêque (IA00049549) Hauts-de-France, Oise, Pont-l'Évêque, 32 à 34 rue du Maréchal-Leclerc
Maison (IA00049558) Hauts-de-France, Oise, Pont-l'Évêque, 140 rue des Bateliers
Maison (IA00049553) Hauts-de-France, Oise, Pont-l'Évêque, 538 rue du Maréchal-Leclerc
Maison (IA00049557) Hauts-de-France, Oise, Pont-l'Évêque, 166 rue des Bateliers
Maison (IA00049555) Hauts-de-France, Oise, Pont-l'Évêque, 158 rue des Bateliers
Maison à deux unités d'habitation (IA00049552) Hauts-de-France, Oise, Pont-l'Évêque, 365 à 381 rue du Maréchal-Leclerc
Maison à deux unités d'habitation (IA00049556) Hauts-de-France, Oise, Pont-l'Évêque, 270 à 272 rue des Bateliers
Maison d'ouvriers à trois unités d'habitation (IA00049551) Hauts-de-France, Oise, Pont-l'Évêque, 519-525-531 rue du Maréchal-Leclerc
Monument aux morts de Pont-l’Evêque (IA00049554) Hauts-de-France, Oise, Pont-l'Évêque, rue de l' Eglise

Auteur(s) du dossier : Isabelle Barbedor, Michel Hérold, Alain Nafilyan
Copyright(s) : (c) Région Hauts-de-France - Inventaire général ; (c) AGIR-Pic

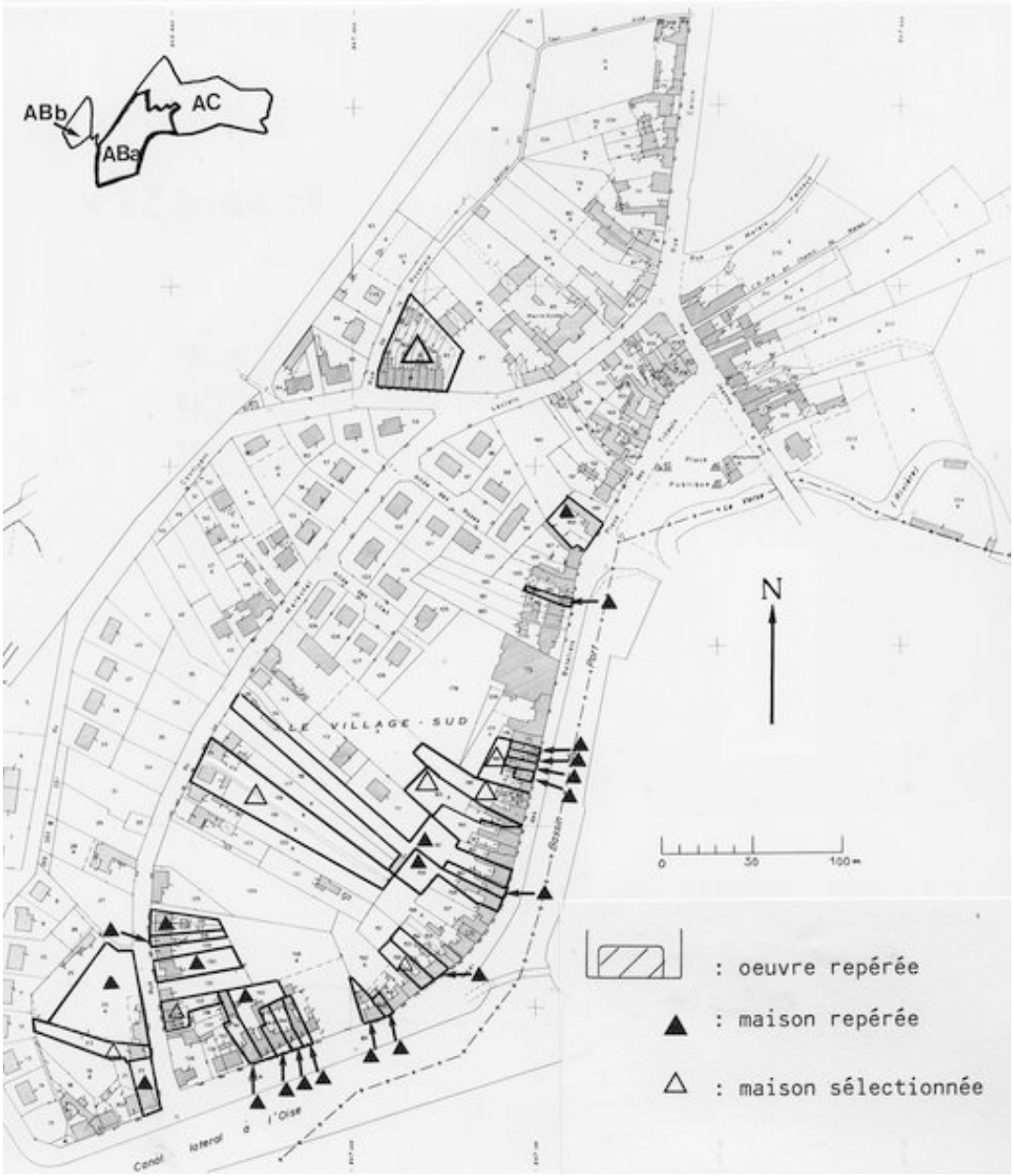

Carte d'enregistrement du repérage des maisons-fermes. Extrait du plan cadastral de 1982, section ABa, 1/1000e.

IVR22_20096000159NUC2A
Auteur de l'illustration (reproduction) : Marie-Laure Monnehay-Vulliet
Auteur du document reproduit : Michel Hérold
(c) Région Hauts-de-France - Inventaire général
reproduction soumise à autorisation du titulaire des droits d'exploitation

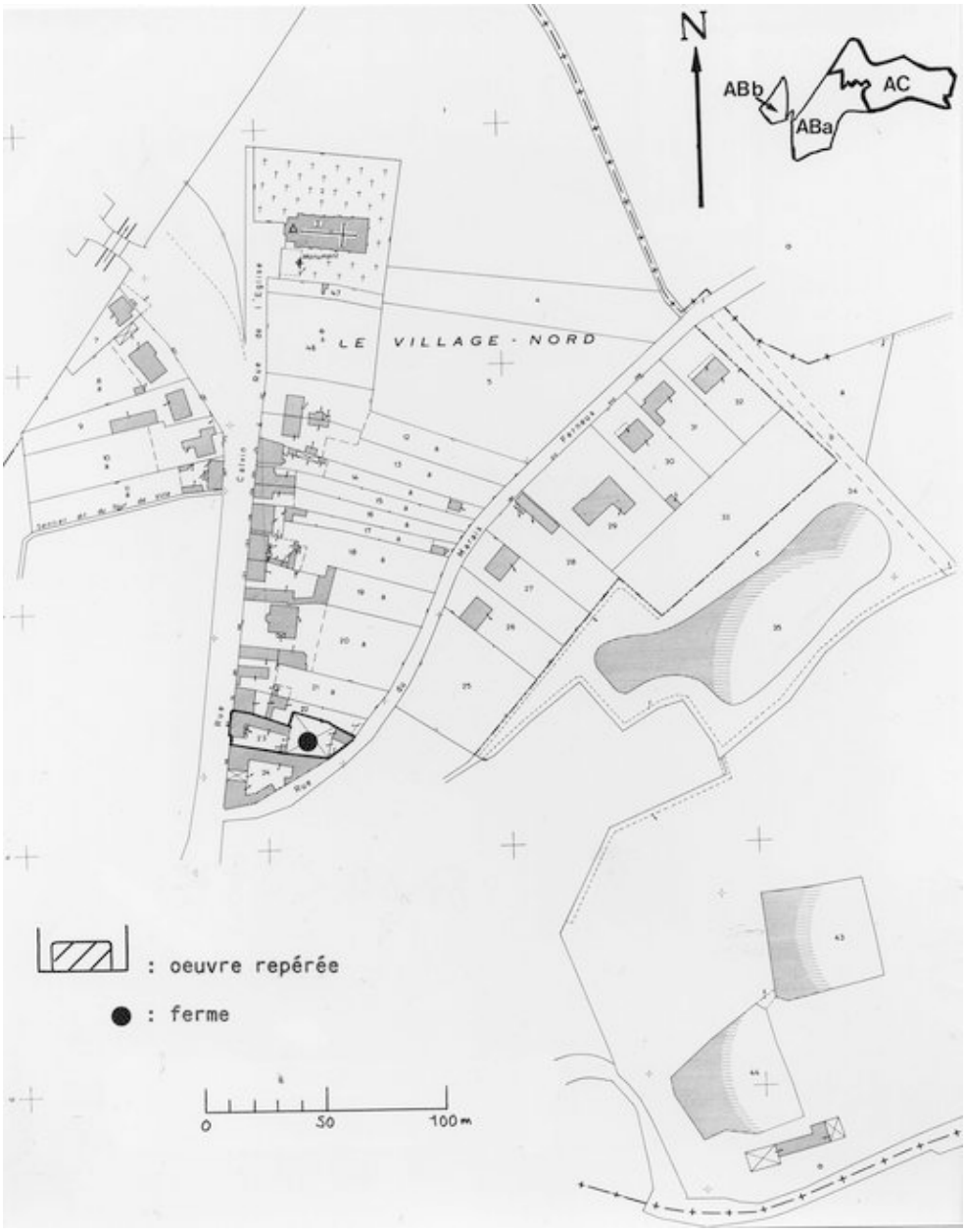

Carte d'enregistrement du repérage des maisons-fermes. Extrait du plan cadastral de 1982, section AC, 1/1000e.

IVR22_20096000160NUC2A
Auteur de l'illustration (reproduction) : Marie-Laure Monnehay-Vulliet
Auteur du document reproduit : Michel Hérold
(c) Région Hauts-de-France - Inventaire général
reproduction soumise à autorisation du titulaire des droits d'exploitation

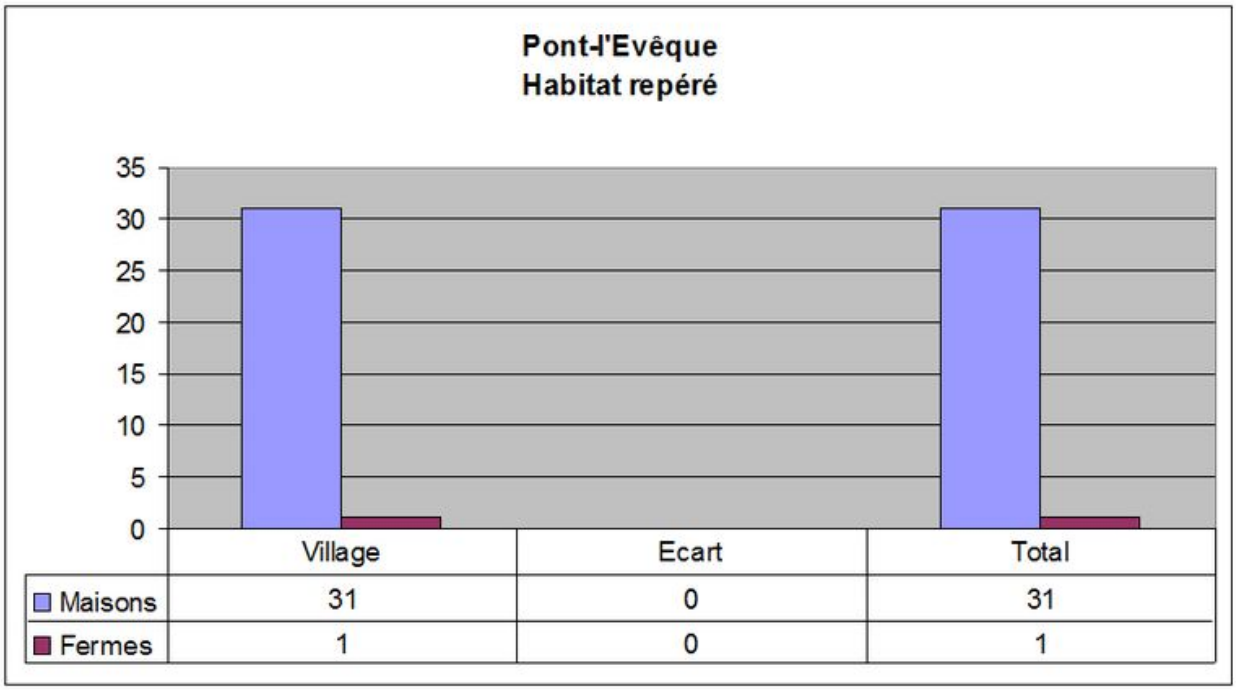

	Village	Ecart	Total
Maisons	31	0	31
Fermes	1	0	1

Implantation de l'habitat repéré.

IVR22_20096000243NUDA
Auteur de l'illustration : Isabelle Barbedor
Technique de relevé : graphique ;
(c) Région Hauts-de-France - Inventaire général
reproduction soumise à autorisation du titulaire des droits d'exploitation

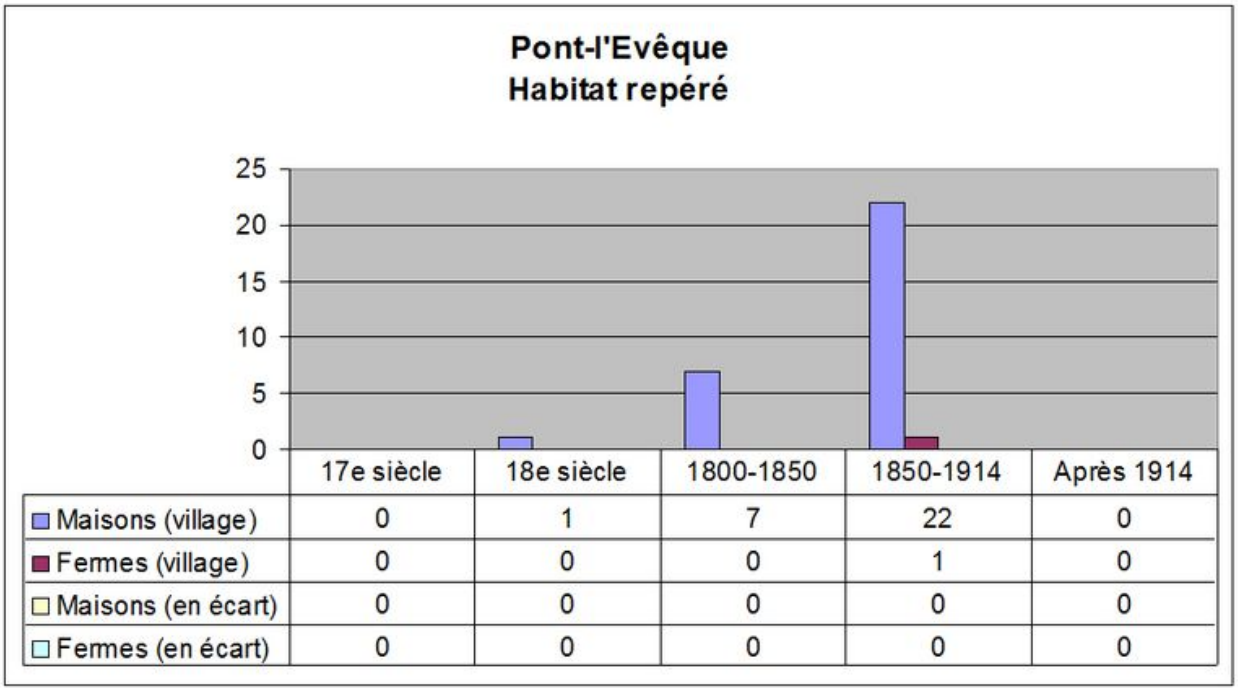

	17e siècle	18e siècle	1800-1850	1850-1914	Après 1914
Maisons (village)	0	1	7	22	0
Fermes (village)	0	0	0	1	0
Maisons (en écart)	0	0	0	0	0
Fermes (en écart)	0	0	0	0	0

Datation de l'habitat repéré.

IVR22_20096000242NUDA
Auteur de l'illustration : Isabelle Barbedor
Technique de relevé : graphique ;
(c) Région Hauts-de-France - Inventaire général
reproduction soumise à autorisation du titulaire des droits d'exploitation

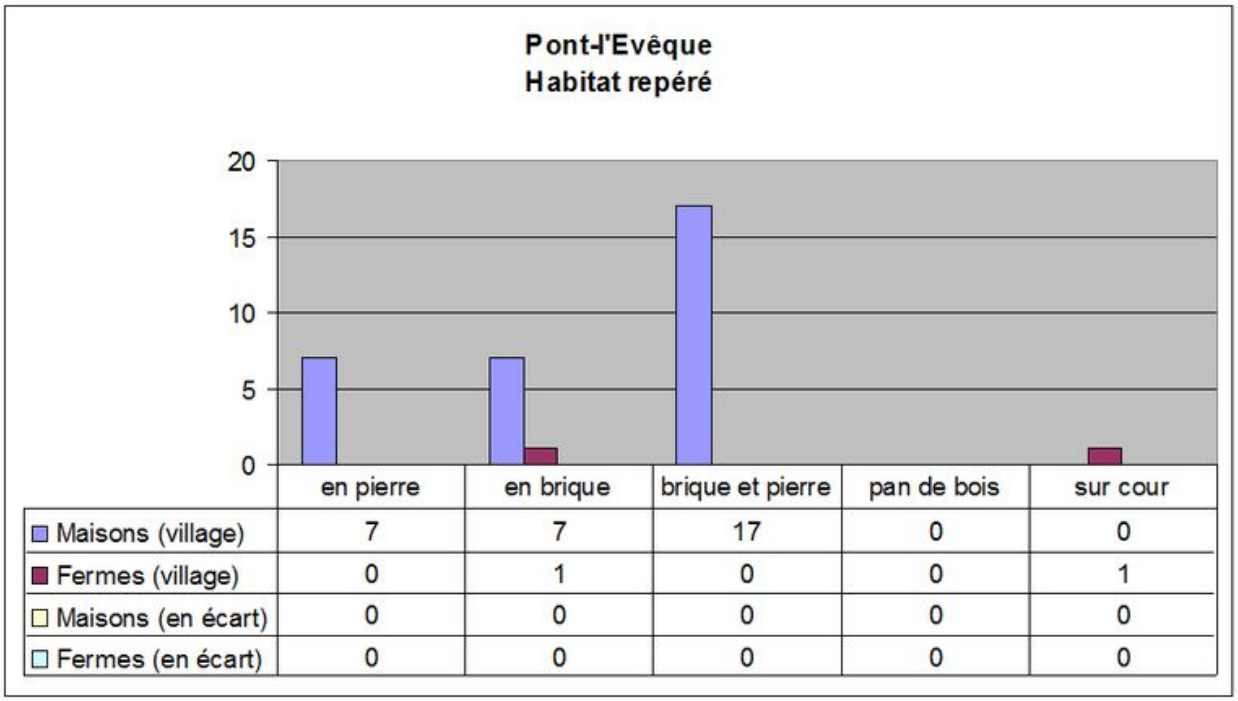

	en pierre	en brique	brique et pierre	pan de bois	sur cour
Maisons (village)	7	7	17	0	0
Fermes (village)	0	1	0	0	1
Maisons (en écart)	0	0	0	0	0
Fermes (en écart)	0	0	0	0	0

Typologie de l'habitat repéré.

IVR22_20096000241NUDA
Auteur de l'illustration : Isabelle Barbedor
Technique de relevé : graphique ;
(c) Région Hauts-de-France - Inventaire général
reproduction soumise à autorisation du titulaire des droits d'exploitation

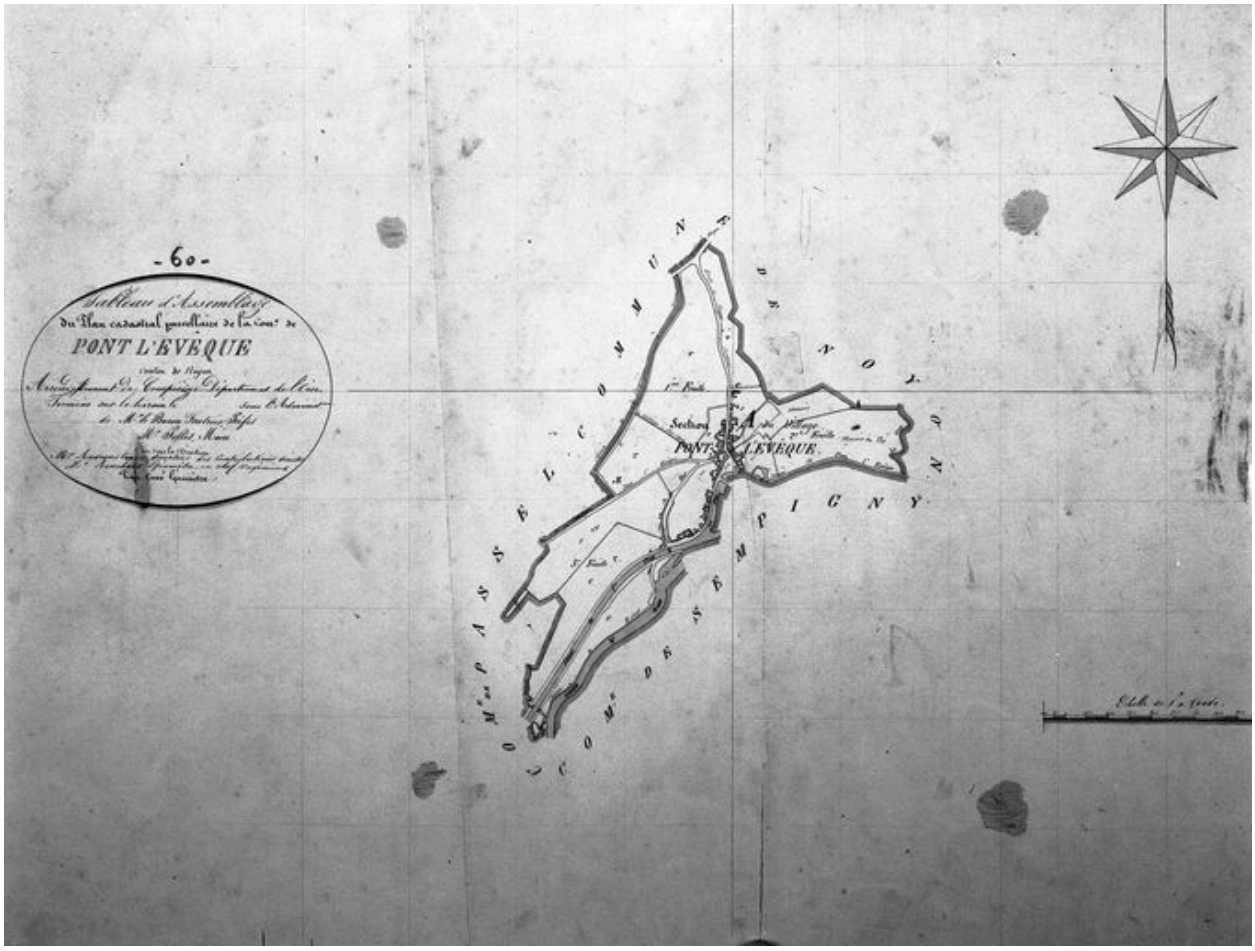

Tableau d'assemblage du cadastre de 1831 (DGI).

IVR22_19836000083VB
Auteur de l'illustration : Jean-Michel Périn
(c) Région Hauts-de-France - Inventaire général ; (c) Ministère des finances
reproduction soumise à autorisation du titulaire des droits d'exploitation

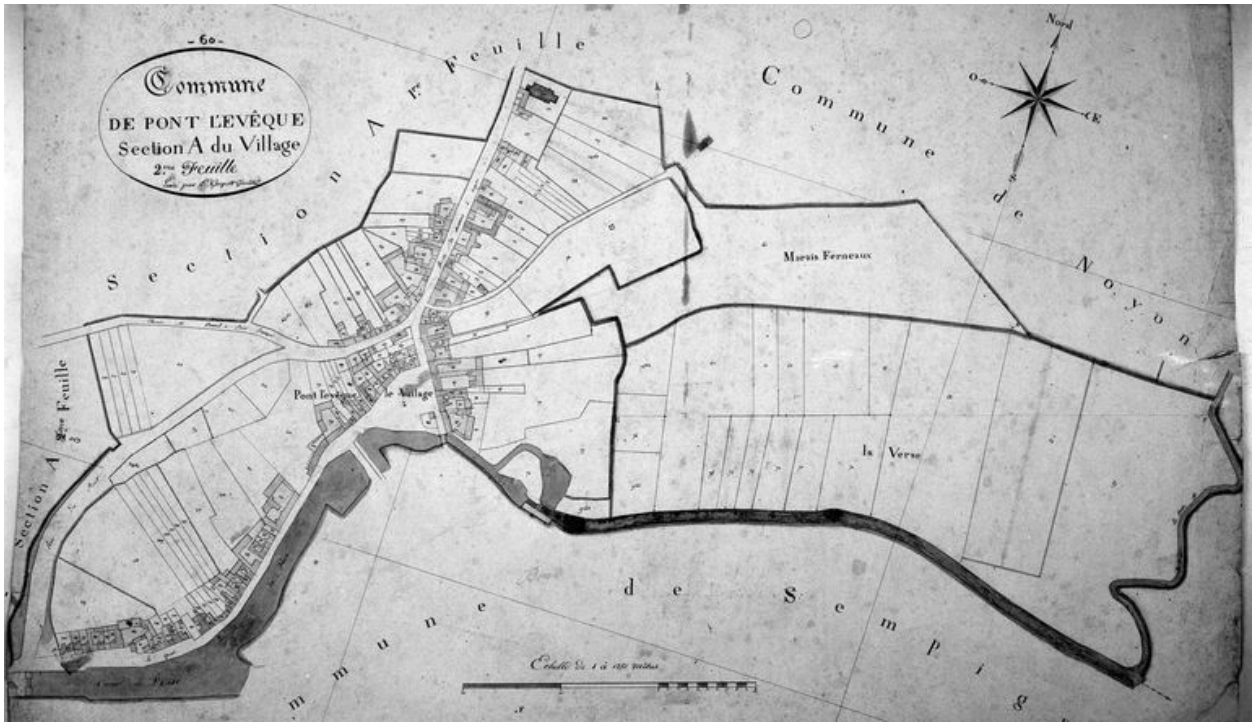

Section A2 du cadastre de 1831 (DGI).

IVR22_19836000084VB
Auteur de l'illustration : Jean-Michel Périn
(c) Région Hauts-de-France - Inventaire général ; (c) Ministère des finances
reproduction soumise à autorisation du titulaire des droits d'exploitation

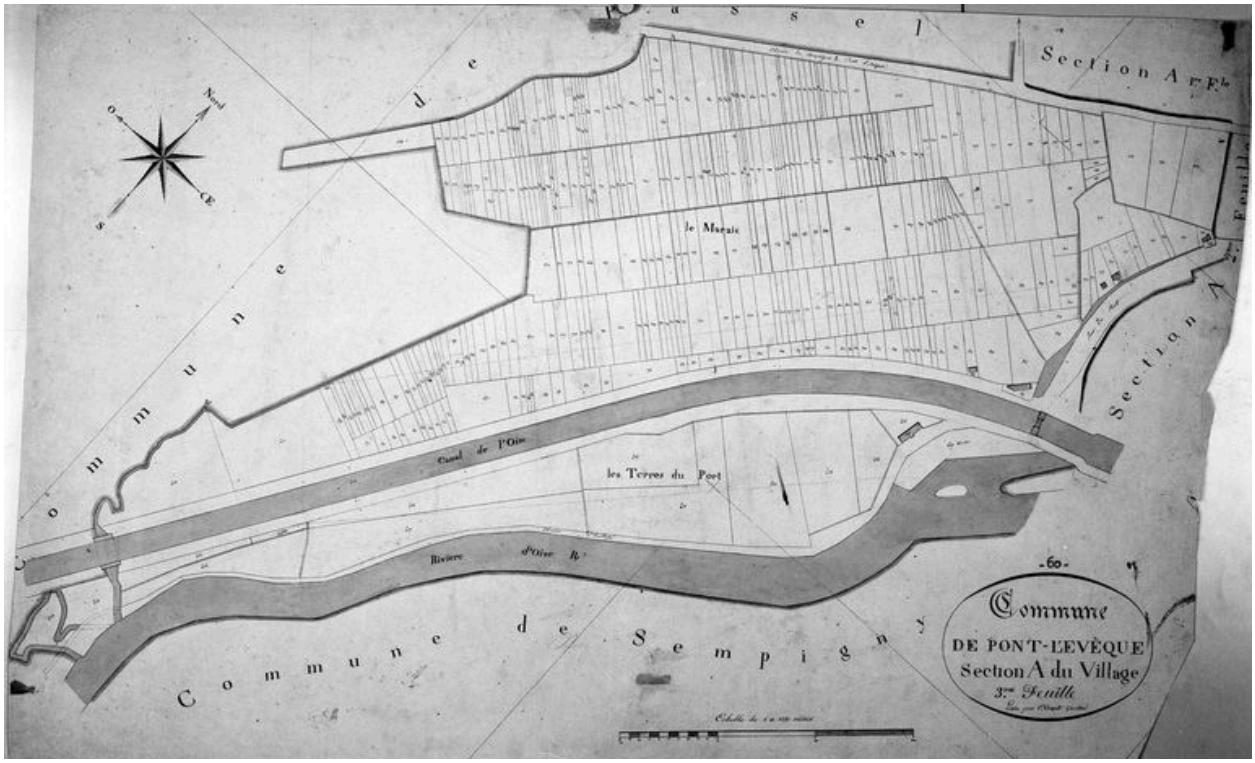

Section A3 du cadastre de 1831 (DGI).

IVR22_19836000085VB
Auteur de l'illustration : Jean-Michel Périn
(c) Région Hauts-de-France - Inventaire général ; (c) Ministère des finances
reproduction soumise à autorisation du titulaire des droits d'exploitation

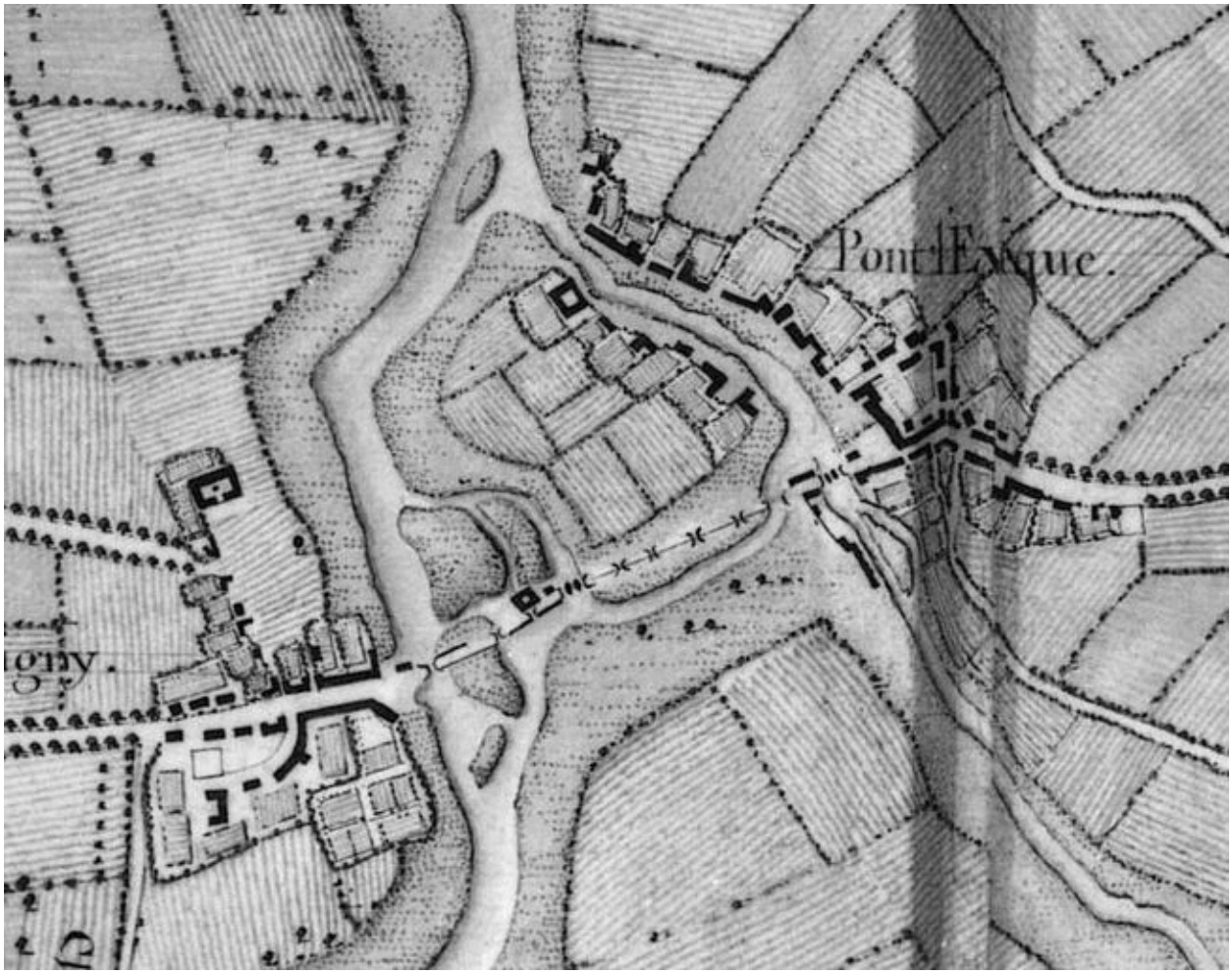

Le village de Pont-l'Evêque sur l'atlas Trudaine, 1744 (AN).

IVR22_20096000573NUCA
Auteur de l'illustration (reproduction) : Isabelle Barbedor
(c) Région Hauts-de-France - Inventaire général ; (c) Archives nationales
reproduction soumise à autorisation du titulaire des droits d'exploitation



Plan de la maison d'école, 1845 (AD Oise ; fonds Silvert, 506 009).

IVR22_19846000031XB
Auteur de l'illustration : Jean-Michel Périn
(c) Région Hauts-de-France - Inventaire général
reproduction soumise à autorisation du titulaire des droits d'exploitation



Place des Tilleuls, avant 1914 (AP).

IVR22_19856000263XB
Auteur de l'illustration : Jean-Michel Périn
(c) Région Hauts-de-France - Inventaire général
reproduction soumise à autorisation du titulaire des droits d'exploitation



Rue Calvin, avant 1914 (AP).

IVR22_19856000265XB
Auteur de l'illustration : Jean-Michel Périn
(c) Région Hauts-de-France - Inventaire général
reproduction soumise à autorisation du titulaire des droits d'exploitation

Rue Calvin, avant 1914 (AP).

IVR22_19856000264XB
Auteur de l'illustration : Jean-Michel Périn
(c) Région Hauts-de-France - Inventaire général
reproduction soumise à autorisation du titulaire des droits d'exploitation

Vue ancienne du port (AP).

IVR22_19856000260XB
Auteur de l'illustration : Jean-Michel Périn
(c) Région Hauts-de-France - Inventaire général
reproduction soumise à autorisation du titulaire des droits d'exploitation

Vue aérienne de l'usine de tabletterie.

IVR22_19916000216P
Auteur de l'illustration : Phot'R
(c) Ministère de la culture - Inventaire général ; (c) AGIR-Pic
reproduction soumise à autorisation du titulaire des droits d'exploitation

Vue aérienne de l'usine de tabletterie.

IVR22_19916000215P
Auteur de l'illustration : Phot'R
(c) Ministère de la culture - Inventaire général ; (c) AGIR-Pic
reproduction soumise à autorisation du titulaire des droits d'exploitation

Canal et quai des Bateliers.

IVR22_19856000854X
Auteur de l'illustration : Jean-Michel Périn
(c) Région Hauts-de-France - Inventaire général
reproduction soumise à autorisation du titulaire des droits d'exploitation

Canal et quai des Bateliers.

IVR22_19856000855X
Auteur de l'illustration : Jean-Michel Périn
(c) Région Hauts-de-France - Inventaire général
reproduction soumise à autorisation du titulaire des droits d'exploitation

Maison repérée.

IVR22_19856000939ZA
Auteur de l'illustration : Martine Plouvier
(c) Région Hauts-de-France - Inventaire général
reproduction soumise à autorisation du titulaire des droits d'exploitation

Maison repérée.

IVR22_19856000944ZA
Auteur de l'illustration : Martine Plouvier
(c) Région Hauts-de-France - Inventaire général
reproduction soumise à autorisation du titulaire des droits d'exploitation