Hauts-de-France, Nord
Aubers

Ensemble de 2 casemates 193

Références du dossier

Numéro de dossier : IA59004806
Date de l'enquête initiale : 2012
Date(s) de rédaction : 2014
Cadre de l'étude : enquête thématique régionale Les ouvrages fortifiés de la Première Guerre mondiale
Degré d'étude : étudié

Désignation

Dénomination : casemate, poste d'observation
Précision sur la dénomination : casemate à personnel
Appellation : 193, blockhaus

Compléments de localisation

Milieu d'implantation :
Références cadastrales : 2014, 0B, 442

Historique

Ensemble constitué de deux casemates construites à des moments différents. La première, au sud, a été construite en 1915 ou au début 1916, dans un corps de ferme dont ne restent, aujourd'hui, que quelques pans de murs. Un plan allemand atteste la construction de la casemate nord, postérieurement à mai 1916.

Période(s) principale(s) : 1er quart 20e siècle

Description

Ensemble constitué de deux casemates. La première, de casernement, au sud, a été construite en 1916 dans un corps de ferme dont il ne reste, aujourd'hui, que quelques pans de murs. L'édifice ne semble n'avoir d'ouverture qu'une porte, sur l'arrière. La seconde, au nord, de construction plus récente, à la forme d'un hexaèdre d'environ 8m sur 6. Elle comporte, sur l'arrière, une double entrée en chicane défendue par deux créneaux de fusillade et débouchent sur une première pièce rectangulaire. Le mur central est doté d'échelons métalliques s'élevant, au travers d'un conduit dans le couvrement, jusqu'à un poste d'observation cuirassé aujourd'hui disparu. Ce conduit est obstrué à mi-hauteur par une plaque de blindage. Une porte latérale ouvre sur la seconde salle percée de deux ébrasures de tir disposées en équerre. La première, ouvrant à l'est, possède encore les fixations d'une arme (mitrailleuse ?), la seconde ouverte au nord-est et a été condamnée. Un troisième créneau couvre la première pièce.

Eléments descriptifs

Matériau(x) du gros-oeuvre, mise en oeuvre et revêtement : béton, béton armé
Matériau(x) de couverture : béton en couverture
Étage(s) ou vaisseau(x) : en rez-de-chaussée
Type(s) de couverture : terrasse

Typologies et état de conservation

Typologies : entrée en chicane ; observatoire cuirassé ; créneau de fusillade
État de conservation : désaffecté

Statut, intérêt et protection

Intérêt de l'œuvre : vestiges de guerre
Statut de la propriété : propriété privée

Références documentaires

Documents d'archive

- Aubers, extrait du pc, 1833, section B, 1833 (AD Nord , P31/131).
  AD Nord : P31/131

Documents figurés

- **Plan allemand du 24/04/1916** (Bayerisches Hauptstaatsarchiv, Munich ; Pioniere Hoehere Staebe (WK) 118-3).

Illustrations

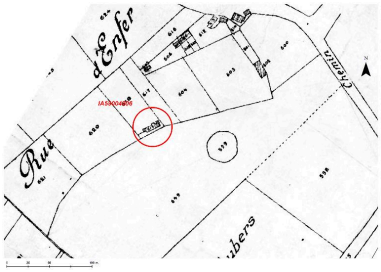

Extrait du plan cadastral 1833 section B ou est signalé (cercle rouge) le bâtiment qui abritera la casemate sud en 1916
Phot. Jean-Marc Ramette
IVR32_20175900084NUCA

Plan allemand de 1916 ou est située (cercle rouge) la casemate sud en 1916.
Phot. Jean-Marc Ramette
IVR32_20175900085NUCA



Plan de situation (cercle rouge) des 2 casemates sur une orthophotographie de 2014
Phot. Jean-Marc Ramette
IVR32_20175900083NUCA

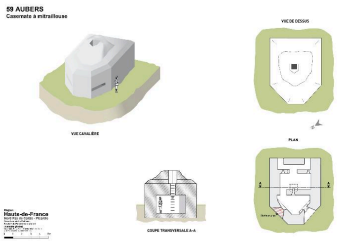

Plan, coupe et élévation d'après des relevés de terrain.
Dess. Eddy Stein
IVR32_20165901741NUD

Vue générale vers le sud-est
Phot. Jean-Marc Ramette
IVR31_20145904247NUCA

Casemate sud. Vue vers le nord.
Phot. Jean-Marc Ramette
IVR31_20145904249NUCA

Ancien mur du corps de ferme duquel dépasse le dôme de la caemate nord
Phot. Jean-Marc Ramette
IVR31_20145904250NUCA

Les deux casmates, vues vers le sud-ouest.
Phot. Jean-Marc Ramette
IVR31_20145904248NUCA

Casemate nord. Vue perpendiculaire à la face ouest. Les deux entrées.
Phot. Jean-Marc Ramette
IVR31_20145904258NUCA

Casemate nord. Vue vers le nord.
Phot. Jean-Marc Ramette
IVR31_20145904259NUCA

Vue vers l'est
Phot. Jean-Marc Ramette
IVR31_20145904251NUCA

Vue vers le sud-est
Phot. Jean-Marc Ramette
IVR31_20145904252NUCA

Vue générale vers le sud-est
Phot. Jean-Marc Ramette
IVR31_20145904264NUCA

Casemate nord, vue vers le sud-sud-est. On apercoit les deux embrasures de tir dont une a été condamnée
Phot. Jean-Marc Ramette
IVR31_20145904260NUCA

Casemate nord, vue vers le sud-sud-est
Phot. Jean-Marc Ramette
IVR31_20145904253NUCA

Vue générale, vers le sud
Phot. Jean-Marc Ramette
IVR31_20145904254NUCA

Casemate nord, vers le sud
Phot. Jean-Marc Ramette
IVR31_20145904255NUCA

Vue générale, vers le sud-ouest
Phot. Jean-Marc Ramette
IVR31_20145904256NUCA

Casemate nord, vue vers le sud-ouest
Phot. Jean-Marc Ramette
IVR31_20145904257NUCA

Casamate nord, sommet du dôme d'où émergeait l'observatoire cuirassé.
Phot. Jean-Marc Ramette
IVR31_20145904262NUCA

Vue intérieure, depuis une des deux entrée de la casemate nord
Phot. Pierre Thibaut
IVR31_20155902015NUCA

Catemate nord. Première salle rectangulaire avec, au

Catemate nord. Seconde salle. Ouverture de tir ouest.

centre, échelons métalliques menant à l'observatoire cuirassé
Phot. Pierre Thibaut
IVR31_20155902008NUCA

Catemate nord. Première salle rectangulaire. Vue de la sortie encadrée de ses créneaux de fusillade.
Phot. Pierre Thibaut
IVR31_20155902014NUCA

Phot. Pierre Thibaut
IVR31_20155902009NUCA

Catemate nord. Seconde salle. Ouverture de tir nord, condamnée
Phot. Pierre Thibaut
IVR31_20155902010NUCA

Casmate nord. Ouverture de tir ouest avec dispositif de blocage de la mitrailleuse.
Phot. Pierre Thibaut
IVR31_20155902012NUCA

Dossiers liés

Dossiers de synthèse :
Les ouvrages fortifiés de la première guerre mondiale : le Champ de bataille des Weppes - dossier de présentation (IA59005044)
Oeuvre(s) contenue(s) :

Auteur(s) du dossier : Jean-Marc Ramette
Copyright(s) : (c) Région Hauts-de-France - Inventaire général

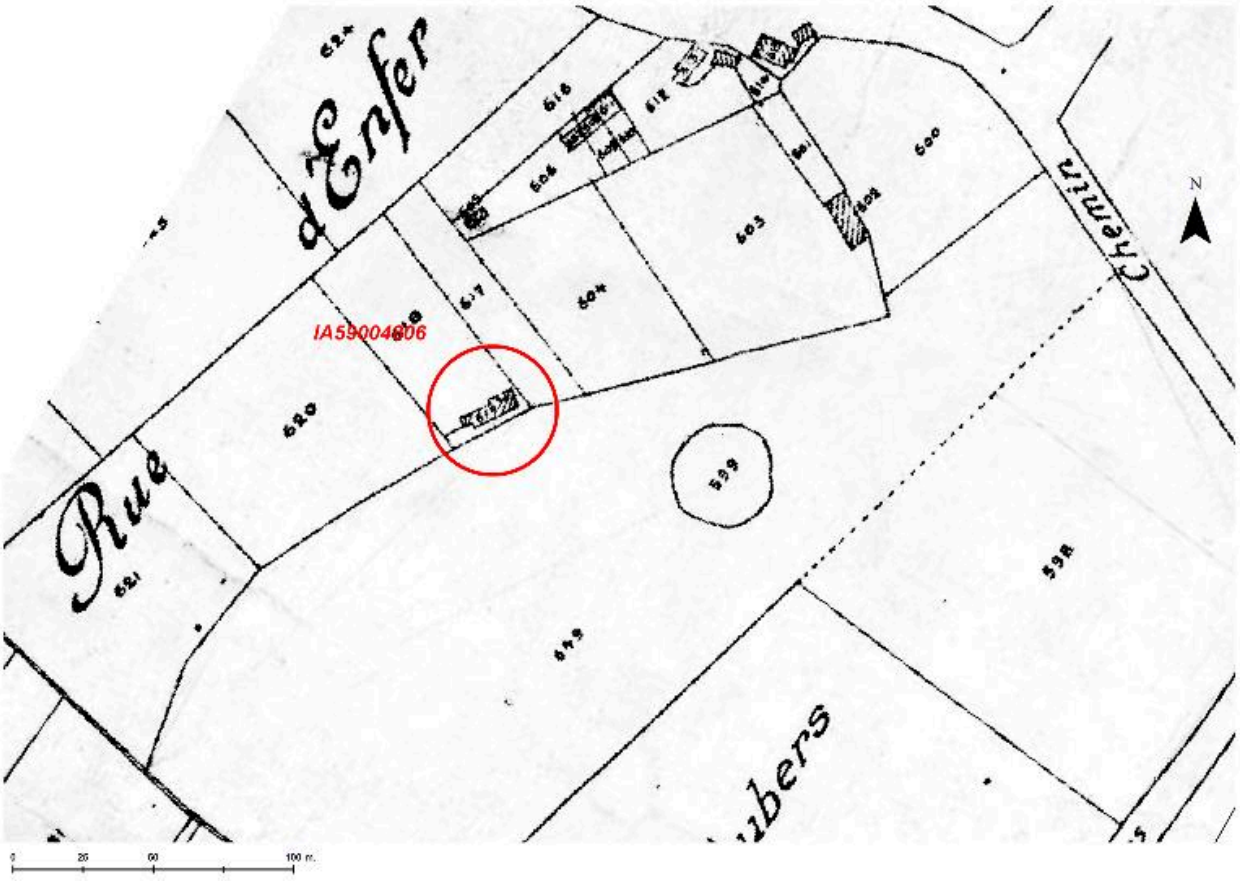

Extrait du plan cadastral 1833 section B ou est signalé (cercle rouge) le bâtiment qui abritera la casemate sud en 1916

Référence du document reproduit :

- **Aubers, extrait du pc, 1833, section B**
  Aubers, extrait du pc, 1833, section B , 1833 (AD Nord P31/181)
  AD Nord : P31/181

IVR32_20175900084NUCA
Auteur de l'illustration : Jean-Marc Ramette
(c) Département du Nord - Archives départementales ; (c) Région Hauts-de-France - Inventaire général
reproduction soumise à autorisation du titulaire des droits d'exploitation

Plan allemand de 1916 ou est située (cercle rouge) la casemate sud en 1916.

Référence du document reproduit :

- **Plan allemand du 24/04/1916** (Bayerisches Hauptstaatsarchiv, Munich ; Pioniere Hoehere Staebe (WK) 118-3).

IVR32_20175900085NUCA
Auteur de l'illustration : Jean-Marc Ramette
(c) Bayerisches Hauptstaatsarchiv, München, Deutschland ; (c) Région Hauts-de-France - Inventaire général reproduction interdite

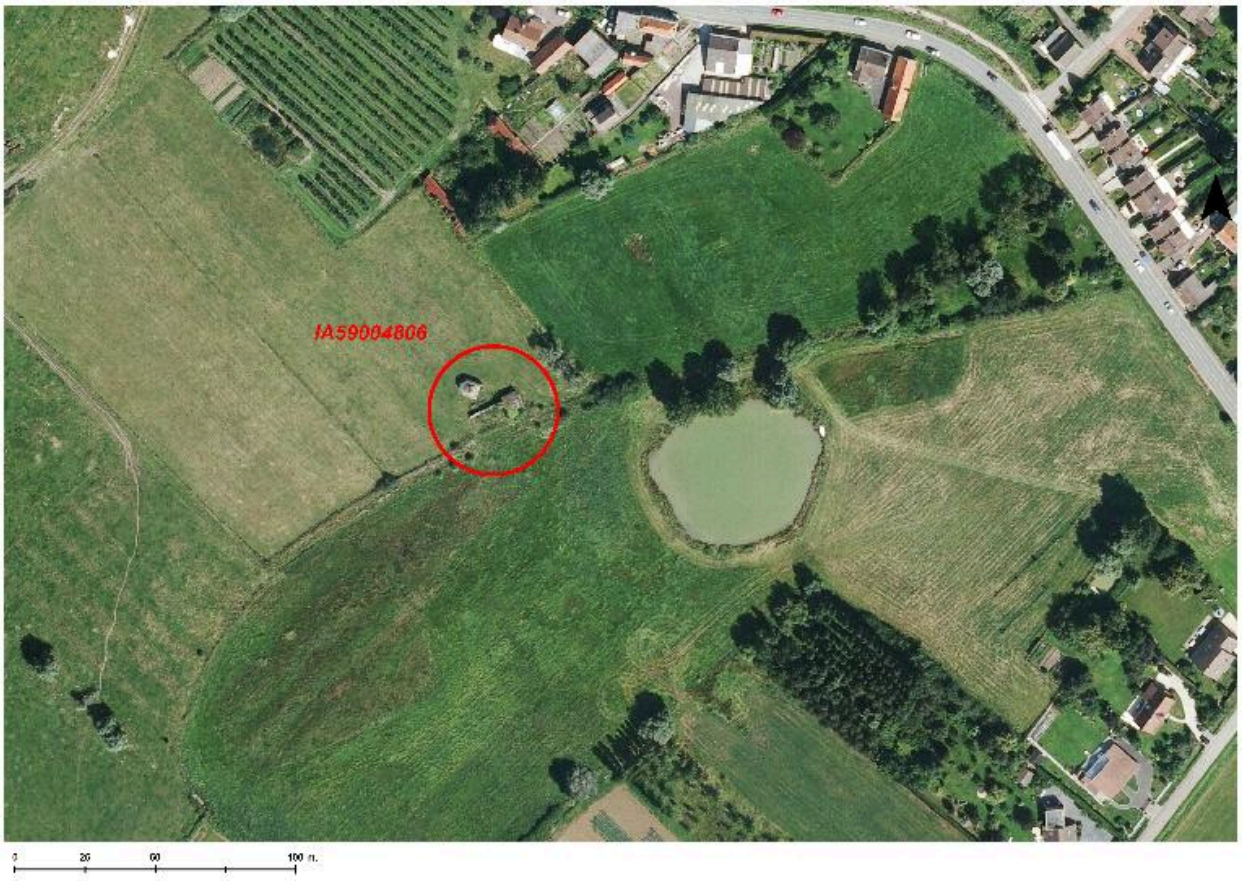

Plan de situation (cercle rouge) des 2 casemates sur une orthophotographie de 2014

IVR32_20175900083NUCA
Auteur de l'illustration : Jean-Marc Ramette
(c) IGN ; (c) Région Hauts-de-France - Inventaire général
reproduction soumise à autorisation du titulaire des droits d'exploitation

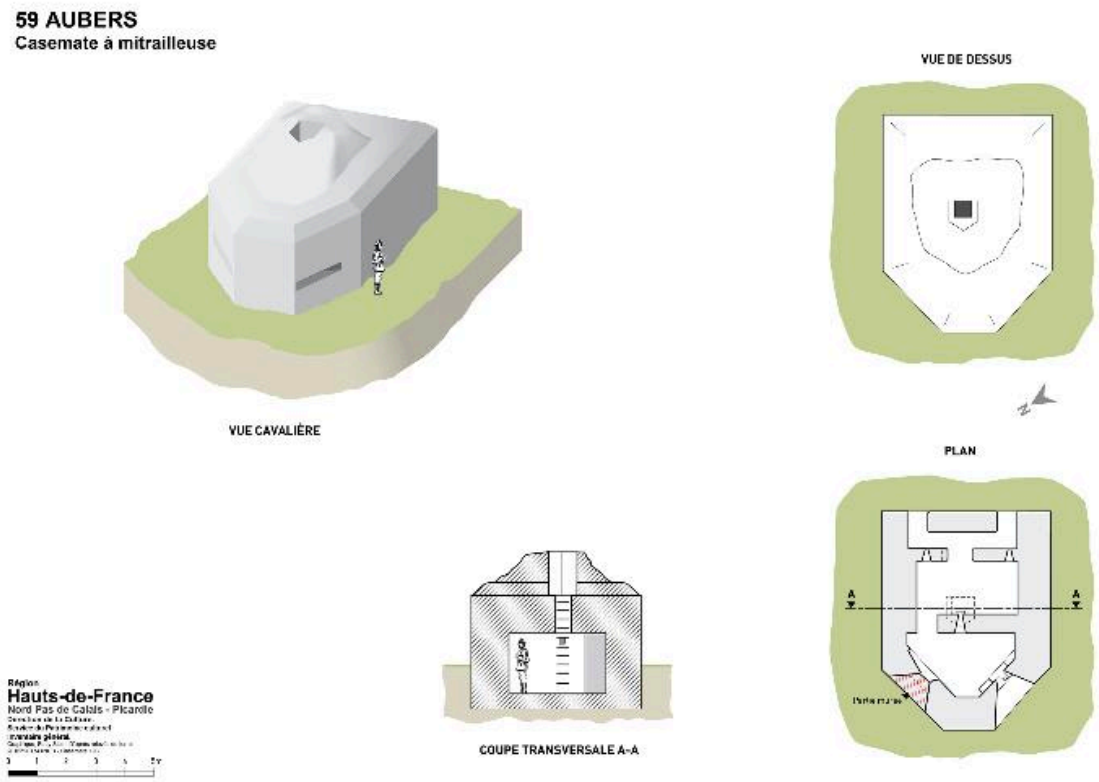

Plan, coupe et élévation d'après des relevés de terrain.

IVR32_20165901741NUD
Auteur de l'illustration : Eddy Stein
(c) Région Hauts-de-France - Inventaire général
reproduction soumise à autorisation du titulaire des droits d'exploitation

Vue générale vers le sud-est

IVR31_20145904247NUCA
Auteur de l'illustration : Jean-Marc Ramette
(c) Région Hauts-de-France - Inventaire général
reproduction soumise à autorisation du titulaire des droits d'exploitation

Casemate sud. Vue vers le nord.

IVR31_20145904249NUCA
Auteur de l'illustration : Jean-Marc Ramette
(c) Région Hauts-de-France - Inventaire général
reproduction soumise à autorisation du titulaire des droits d'exploitation

Ancien mur du corps de ferme duquel dépasse le dôme de la caemate nord

IVR31_20145904250NUCA
Auteur de l'illustration : Jean-Marc Ramette
(c) Région Hauts-de-France - Inventaire général
reproduction soumise à autorisation du titulaire des droits d'exploitation

Les deux casmates, vues vers le sud-ouest.

IVR31_20145904248NUCA
Auteur de l'illustration : Jean-Marc Ramette
(c) Région Hauts-de-France - Inventaire général
reproduction soumise à autorisation du titulaire des droits d'exploitation

Casemate nord. Vue perpendiculaire à la face ouest. Les deux entrées.

IVR31_20145904258NUCA
Auteur de l'illustration : Jean-Marc Ramette
(c) Région Hauts-de-France - Inventaire général
reproduction soumise à autorisation du titulaire des droits d'exploitation

Casemate nord. Vue vers le nord.

IVR31_20145904259NUCA
Auteur de l'illustration : Jean-Marc Ramette
(c) Région Hauts-de-France - Inventaire général
reproduction soumise à autorisation du titulaire des droits d'exploitation

Vue vers l'est

IVR31_20145904251NUCA
Auteur de l'illustration : Jean-Marc Ramette
(c) Région Hauts-de-France - Inventaire général
reproduction soumise à autorisation du titulaire des droits d'exploitation

Vue vers le sud-est

IVR31_20145904252NUCA
Auteur de l'illustration : Jean-Marc Ramette
(c) Région Hauts-de-France - Inventaire général
reproduction soumise à autorisation du titulaire des droits d'exploitation

Vue générale vers le sud-est

IVR31_20145904264NUCA
Auteur de l'illustration : Jean-Marc Ramette
(c) Région Hauts-de-France - Inventaire général
reproduction soumise à autorisation du titulaire des droits d'exploitation

Casemate nord, vue vers le sud-sud-est. On apercoit les deux embrasures de tir dont une a été condamnée

IVR31_20145904260NUCA
Auteur de l'illustration : Jean-Marc Ramette
(c) Région Hauts-de-France - Inventaire général
reproduction soumise à autorisation du titulaire des droits d'exploitation

Casemate nord, vue vers le sud-sud-est

IVR31_20145904253NUCA
Auteur de l'illustration : Jean-Marc Ramette
(c) Région Hauts-de-France - Inventaire général
reproduction soumise à autorisation du titulaire des droits d'exploitation

Vue générale, vers le sud

IVR31_20145904254NUCA
Auteur de l'illustration : Jean-Marc Ramette
(c) Région Hauts-de-France - Inventaire général
reproduction soumise à autorisation du titulaire des droits d'exploitation

Casemate nord, vers le sud

IVR31_20145904255NUCA
Auteur de l'illustration : Jean-Marc Ramette
(c) Région Hauts-de-France - Inventaire général
reproduction soumise à autorisation du titulaire des droits d'exploitation

Vue générale, vers le sud-ouest

IVR31_20145904256NUCA
Auteur de l'illustration : Jean-Marc Ramette
(c) Région Hauts-de-France - Inventaire général
reproduction soumise à autorisation du titulaire des droits d'exploitation

Casemate nord, vue vers le sud-ouest

IVR31_20145904257NUCA
Auteur de l'illustration : Jean-Marc Ramette
(c) Région Hauts-de-France - Inventaire général
reproduction soumise à autorisation du titulaire des droits d'exploitation

Casamate nord, sommet du dôme d'où émergeait l'observatoire cuirassé.

IVR31_20145904262NUCA
Auteur de l'illustration : Jean-Marc Ramette
(c) Région Hauts-de-France - Inventaire général
reproduction soumise à autorisation du titulaire des droits d'exploitation

Vue intérieure, depuis une des deux entrée de la casemate nord

IVR31_20155902015NUCA
Auteur de l'illustration : Pierre Thibaut
(c) Région Hauts-de-France - Inventaire général
reproduction soumise à autorisation du titulaire des droits d'exploitation

Catemate nord. Première salle rectangulaire avec, au centre, échelons métalliques menant à l'observatoire cuirassé

IVR31_20155902008NUCA
Auteur de l'illustration : Pierre Thibaut
(c) Région Hauts-de-France - Inventaire général
reproduction soumise à autorisation du titulaire des droits d'exploitation

Catemate nord. Première salle rectangulaire. Vue de la sortie encadrée de ses créneaux de fusillade.

IVR31_20155902014NUCA
Auteur de l'illustration : Pierre Thibaut
(c) Région Hauts-de-France - Inventaire général
reproduction soumise à autorisation du titulaire des droits d'exploitation

Catemate nord. Seconde salle. Ouverture de tir ouest.

IVR31_20155902009NUCA
Auteur de l'illustration : Pierre Thibaut
(c) Région Hauts-de-France - Inventaire général
reproduction soumise à autorisation du titulaire des droits d'exploitation

Catemate nord. Seconde salle. Ouverture de tir nord, condamnée

IVR31_20155902010NUCA
Auteur de l'illustration : Pierre Thibaut
(c) Région Hauts-de-France - Inventaire général
reproduction soumise à autorisation du titulaire des droits d'exploitation

Casmate nord. Ouverture de tir ouest avec dispositif de blocage de la mitrailleuse.

IVR31_20155902012NUCA
Auteur de l'illustration : Pierre Thibaut
(c) Région Hauts-de-France - Inventaire général
reproduction soumise à autorisation du titulaire des droits d'exploitation