Hauts-de-France, Oise
Saint-Omer-en-Chaussée
Monceaux

Ancien moulin à farine, puis minoterie de Monceaux

Références du dossier

Numéro de dossier : IA60001615
Date de l'enquête initiale : 2002
Date(s) de rédaction : 2003
Cadre de l'étude : patrimoine industriel arrondissement de Beauvais
Degré d'étude : étudié

Désignation

Dénomination : moulin à farine, minoterie
Appellation : minoterie de Monceaux
Parties constituantes non étudiées : atelier de fabrication, salle des machines, logement patronal, entrepôt agricole, bief de dérivation

Compléments de localisation

Milieu d'implantation : isolé
Réseau hydrographique : le Petit-Thérain
Références cadastrales : 1999, AD, 16

Historique

Le moulin à farine de Monceaux est attesté au milieu du 18e siècle parmi les biens dépendants de l'abbaye cistercienne de Lannoy, à Roy-Boissy. Il est également représenté au lieudit Le Patis de Monceaux, sur le plan d'intendance de la commune réalisé en 1784. Il est alors la propriété du vicomte d'Hardivilliers, seigneur de Saint-Omer-en-Chaussée. Au cours du 19e siècle, le moulin reste dans la même possession mais il subit une transformation importante. Primitivement, il est implanté perpendiculairement à la rivière, avec le logement de meunier en prolongement. Vers le milieu du 19e siècle, le moulin en rez-de-chaussée est partiellement reconstruit et est transformé en une salle des machines abritant le système de transmission. Le logement abrite la véritable minoterie, dotée de trois étages, dont un sous le comble. Cette modernisation entraîne parallèlement l'accroissement de la force hydraulique. Mais au début du 20e siècle, il semble que l'activité de meunerie soit devenue intermittente, en raison notamment de l'irrégularité du débit de la rivière. La date de cessation d'activité de cette minoterie n'est pas connue précisément, mais il semble qu'elle n'était plus en fonctionnement après la Première Guerre mondiale. Le site est par la suite converti en habitation.
Le système hydraulique, réglementé par arrêté préfectoral de 1855, se compose de trois vannes de décharges, d'un déversoir et d'une roue hydraulique verticale par dessous. Celle-ci est élargie en 1865 de 40 cm.

Période(s) principale(s) : 18e siècle, 3e quart 19e siècle

Description

Le moulin à farine de Monceau est établi sur le Petit-Thérain, isolé entre les communes de Saint-Omer-en-Chaussée, dont il dépend, et celle de Milly-sur-Thérain. Il se situe directement en contrebas du château du vicomte d'Hardivilliers. Le site comprend un atelier de fabrication, transformé en logement, à deux étages carrés et d'un comble à surcroît, construit en brique et couvert d'un toit en ardoise, à longs pans et pignons couverts, et un entrepôt agricole, également en brique et couvert d'un toit à longs pans en tuile mécanique. Sur le pignon nord, orienté vers la rivière, le mur est recouvert d'un essentage d'ardoise. La cage du moulin, également en brique, n'est couverte que d'un simple appentis en ardoise. Elle conserve sur le soubassement du mur nord l'appareil en grès de l'ancien moulin. Débarassée de ses engrenages et

transmissions, elle sert aujourd'hui de garage. La roue hydraulique a été entièrement démontée mais l'emplacement de l'arbre horizontal est encore visible.

Eléments descriptifs

Matériau(x) du gros-oeuvre, mise en oeuvre et revêtement : brique ; grès ; essentage d'ardoise
Matériau(x) de couverture : ardoise
Étage(s) ou vaisseau(x) : 2 étages carrés, comble à surcroît
Élévations extérieures : élévation ordonnancée
Type(s) de couverture : toit à longs pans ; appentis ; pignon couvert
Énergies : énergie hydraulique ; produite sur place

Typologies et état de conservation

État de conservation : établissement industriel désaffecté

Statut, intérêt et protection

Statut de la propriété : propriété d'une personne privée

Références documentaires

Documents d'archive

- AD Oise. Série H ; H 4994. **Fonds de l'abbaye de Lannoy à Roy-Boissy, moulin de Monceaux.1754-1756**.

- **7 Sp 345. Cours d´eau et usines.**
  AD Oise. Série S ; 7 Sp 345. **Cours d´eau et usines**.
  Saint-Omer-en-Chaussée (an XIII-1933).

Documents figurés

- **Plan d'intendance de la commune de Saint-Omer-en-Chaussée**, levé par Boudin, arpenteur, 1786 (AD Oise ; 1 Cp 121/1).

Illustrations

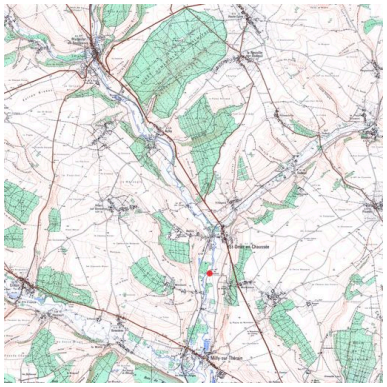

Plan de situation, extrait de la carte IGN scan 25, n°F057-017. Phot. Fournier Bertrand (reproduction), Autr. Institut Géographique National IVR22_20036000491NUCAB

Plan d'intendance de la commune de Saint-Omer-en-Chaussée, 1er septembre 1784. Phot. Bertrand Fournier IVR22_20036000193NUCAB

Plan du moulin de Monceaux, extrait du plan d'intendance de la commune de Saint-Omer-en-Chaussée, 1er septembre 1784. Phot. Fournier Bertrand (reproduction) IVR22_20036000192NUCAB

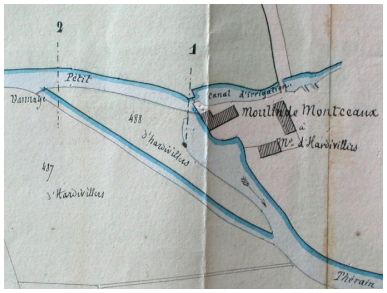

Plan du moulin de Monceaux, par Lemaire (ingénieur des Ponts-et-Chaussées), 10 mai 1855.
Phot. Fournier
Bertrand (reproduction)
IVR22_20036000501NUCAB

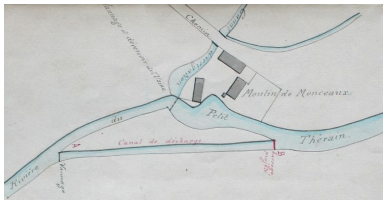

Plan du moulin de Monceaux, 1871.
Phot. Fournier
Bertrand (reproduction)
IVR22_20036000505NUCAB

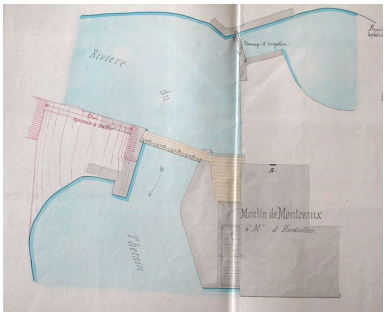

Plan détaillé du moulin de Monceaux, par Lemaire (ingénieur des Ponts-et-Chaussées), 10 mai 1855.
Phot. Fournier
Bertrand (reproduction)
IVR22_20036000502NUCAB



Les vannes du moulin de Monceaux, 4 juin 1906 (carte postale, collection particulière).
Phot. Thierry Lefébure
IVR22_20026000704XB

Vue générale.
Phot. Thierry Lefébure
IVR22_20026000950NUCA

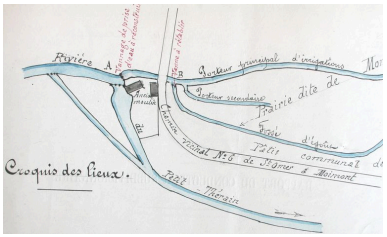

Plan schématique du moulin de Monceaux, 22 janvier 1907.
Phot. Fournier
Bertrand (reproduction)
IVR22_20036000510NUCAB

Vue d'ensemble postérieure.
Phot. Thierry Lefébure
IVR22_20026000696X

La coulerie maçonnée à l'emplacement de la roue disparue.
Phot. Thierry Lefébure
IVR22_20026000702X

Vue d'ensemble de la minoterie de Monceaux.
Phot. Thierry Lefébure
IVR22_20026000701X

Vue d'ensemble sur cour du bâtiment de la minoterie.
Phot. Thierry Lefébure
IVR22_20026000694X

Ecurie et entrepôt de la minoterie.
Phot. Thierry Lefébure
IVR22_20026000693X

Le vannage de décharge.
Phot. Thierry Lefébure
IVR22_20026000946NUCA

Dossiers liés

Dossiers de synthèse :
Le patrimoine industriel de l'Oise (IA60002075)
Oeuvre(s) contenue(s) :

Auteur(s) du dossier : Bertrand Fournier
Copyright(s) : (c) Région Hauts-de-France - Inventaire général

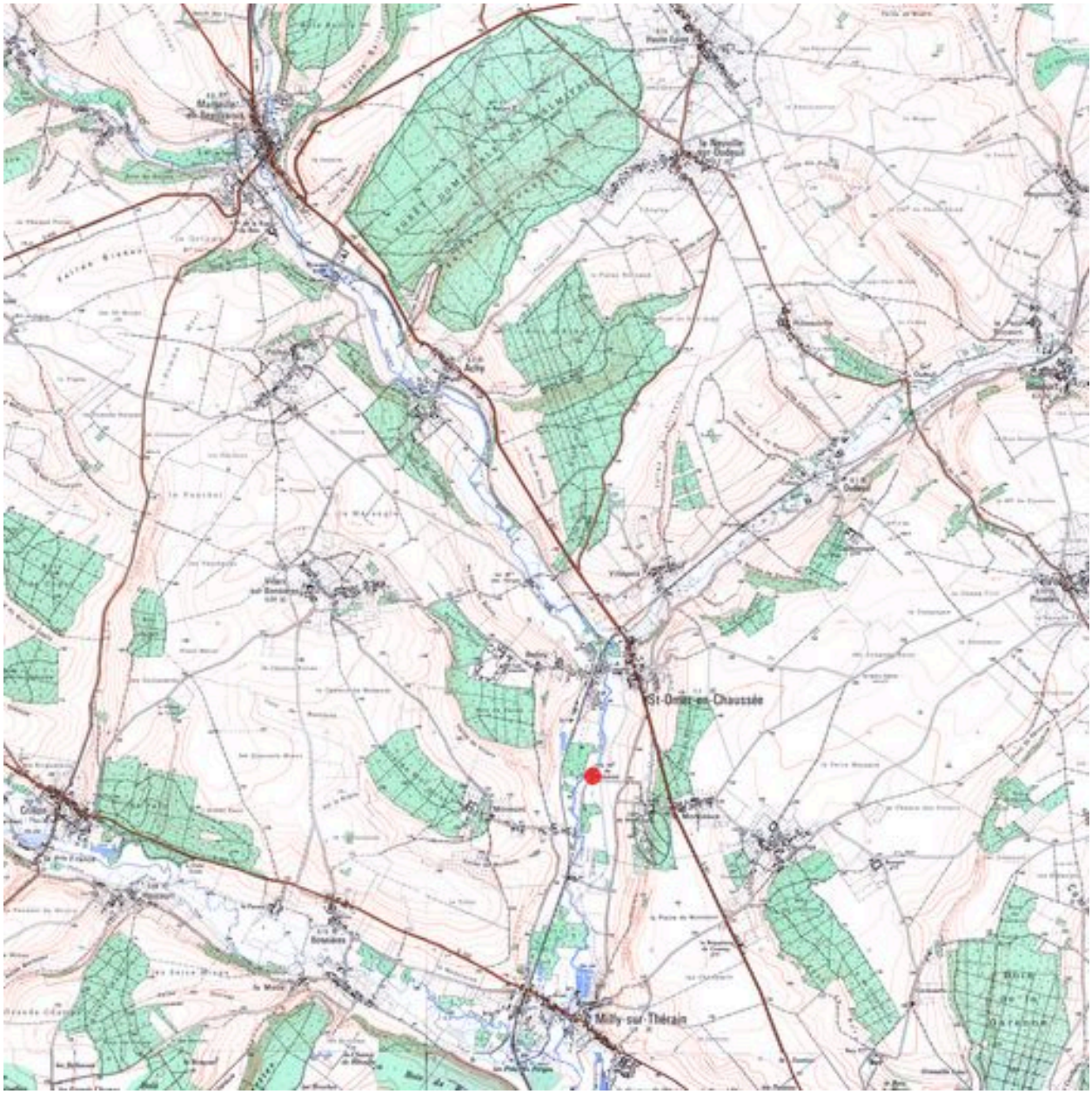

Plan de situation, extrait de la carte IGN scan 25, n°F057-017.

IVR22_20036000491NUCAB
Auteur de l'illustration : Fournier Bertrand (reproduction)
Auteur du document reproduit : Institut Géographique National
Échelle : 1/25000e.
(c) Région Hauts-de-France - Inventaire général
tous droits réservés

Plan d'intendance de la commune de Saint-Omer-en-Chaussée, 1er septembre 1784.

IVR22_20036000193NUCAB
Auteur de l'illustration : Bertrand Fournier
(c) Région Hauts-de-France - Inventaire général ; (c) Département de l'Oise - Archives départementales
reproduction soumise à autorisation du titulaire des droits d'exploitation

Plan du moulin de Monceaux, extrait du plan d'intendance de la commune de Saint-Omer-en-Chaussée, 1er septembre 1784.

IVR22_20036000192NUCAB
Auteur de l'illustration : Fournier Bertrand (reproduction)
(c) Région Hauts-de-France - Inventaire général ; (c) Département de l'Oise
reproduction soumise à autorisation du titulaire des droits d'exploitation

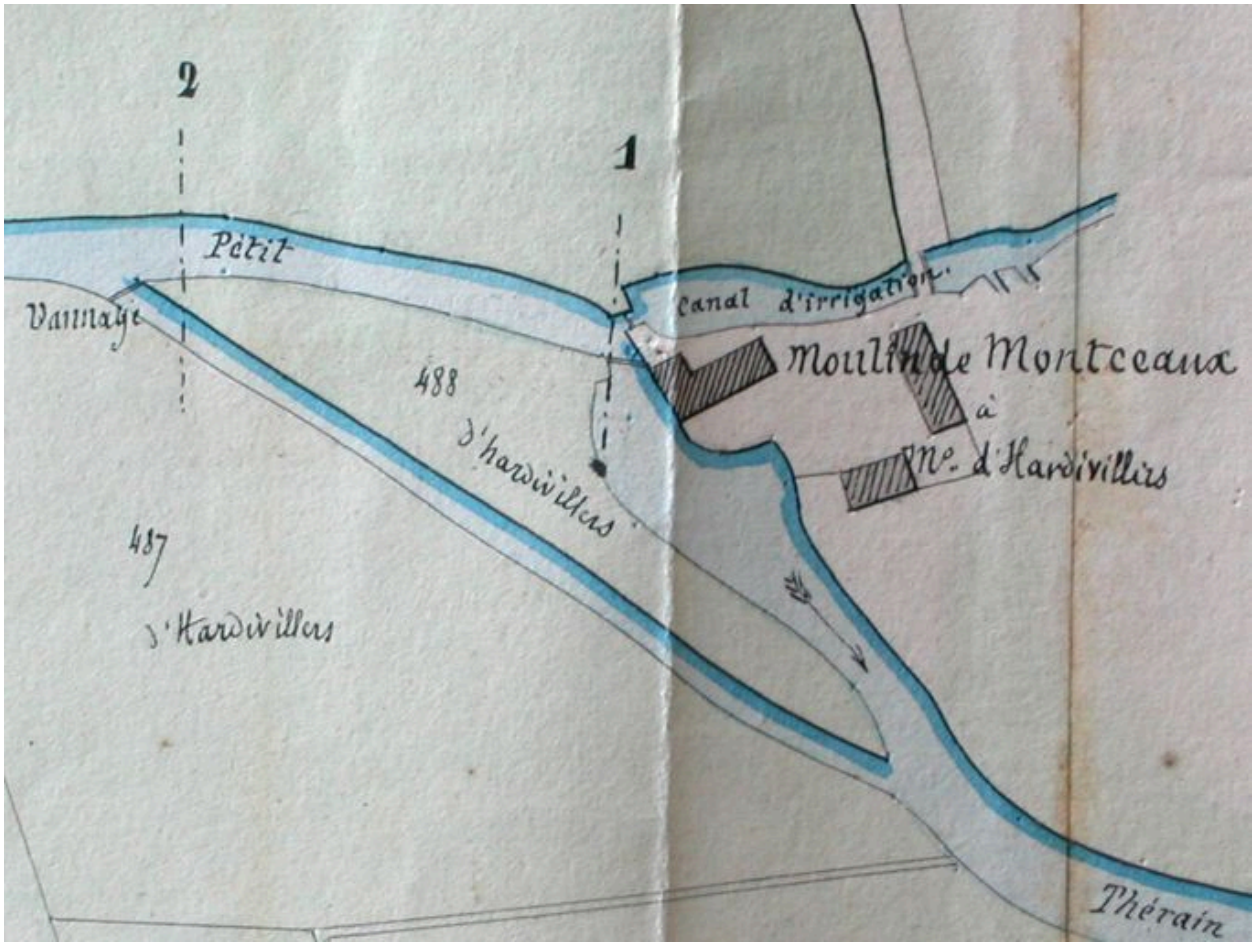

Plan du moulin de Monceaux, par Lemaire (ingénieur des Ponts-et-Chaussées), 10 mai 1855.

IVR22_20036000501NUCAB
Auteur de l'illustration : Fournier Bertrand (reproduction)
(c) Région Hauts-de-France - Inventaire général ; (c) Département de l'Oise
reproduction soumise à autorisation du titulaire des droits d'exploitation

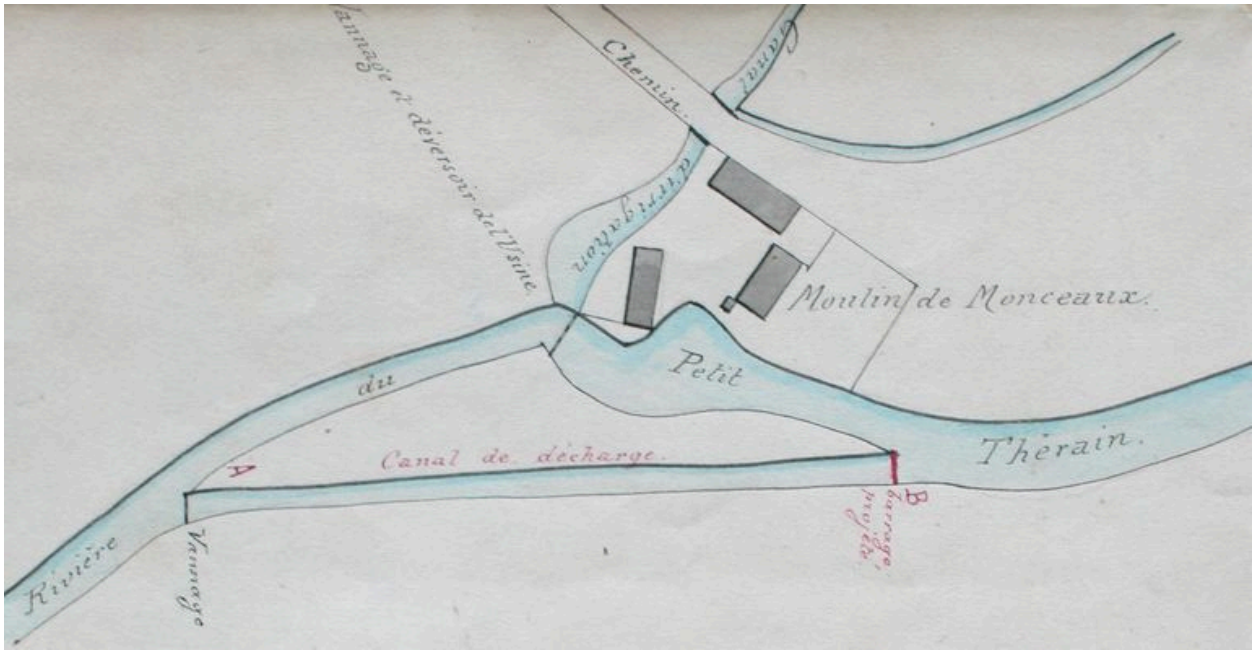

Plan du moulin de Monceaux, 1871.

IVR22_20036000505NUCAB
Auteur de l'illustration : Fournier Bertrand (reproduction)
(c) Région Hauts-de-France - Inventaire général ; (c) Département de l'Oise
reproduction soumise à autorisation du titulaire des droits d'exploitation

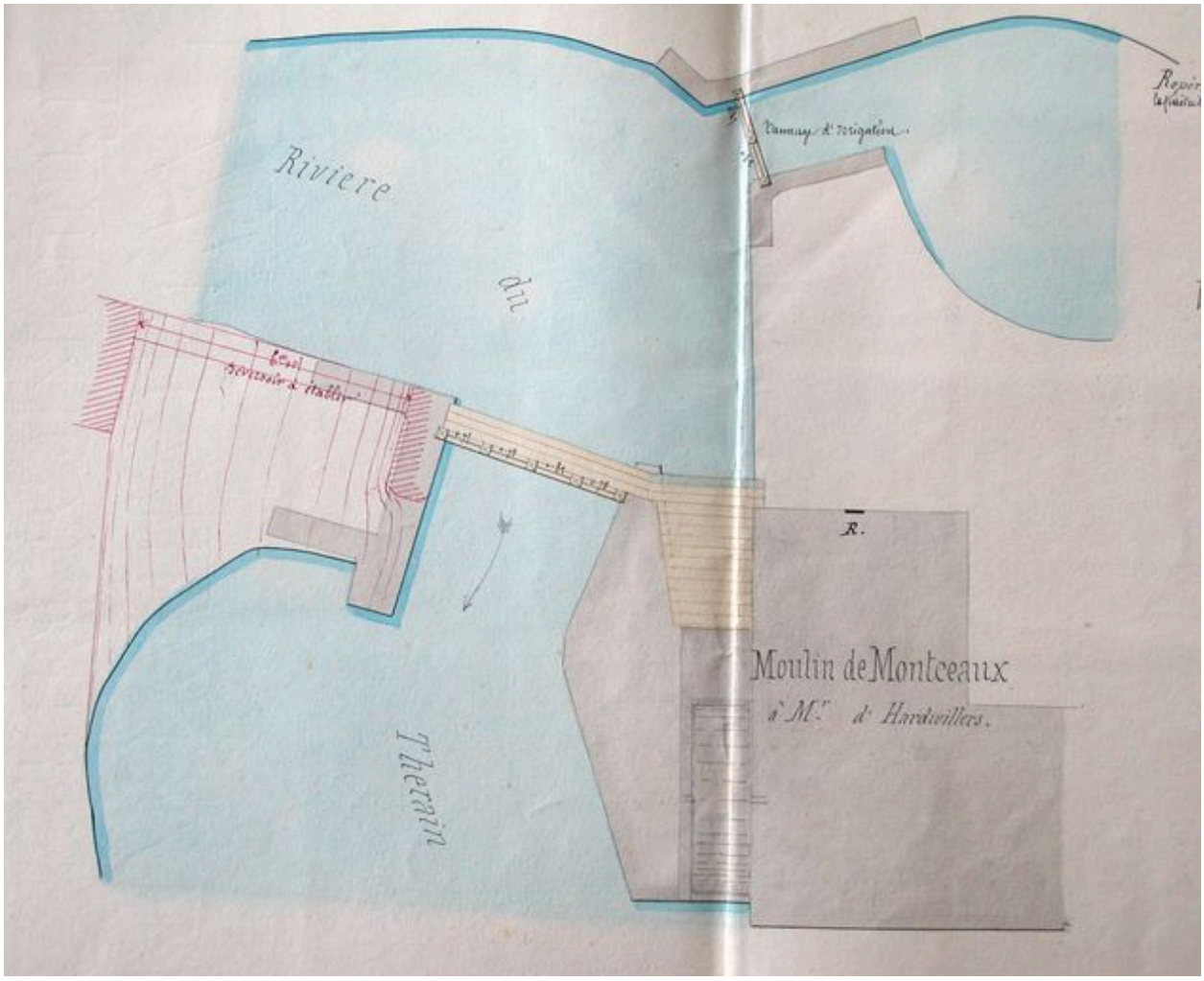

Plan détaillé du moulin de Monceaux, par Lemaire (ingénieur des Ponts-et-Chaussées), 10 mai 1855.

IVR22_20036000502NUCAB
Auteur de l'illustration : Fournier Bertrand (reproduction)
(c) Région Hauts-de-France - Inventaire général ; (c) Département de l'Oise
reproduction soumise à autorisation du titulaire des droits d'exploitation



Les vannes du moulin de Monceaux, 4 juin 1906 (carte postale, collection particulière).

IVR22_20026000704XB
Auteur de l'illustration : Thierry Lefébure
(c) Région Hauts-de-France - Inventaire général
reproduction soumise à autorisation du titulaire des droits d'exploitation

Vue générale.

IVR22_20026000950NUCA
Auteur de l'illustration : Thierry Lefébure
(c) Région Hauts-de-France - Inventaire général
reproduction soumise à autorisation du titulaire des droits d'exploitation

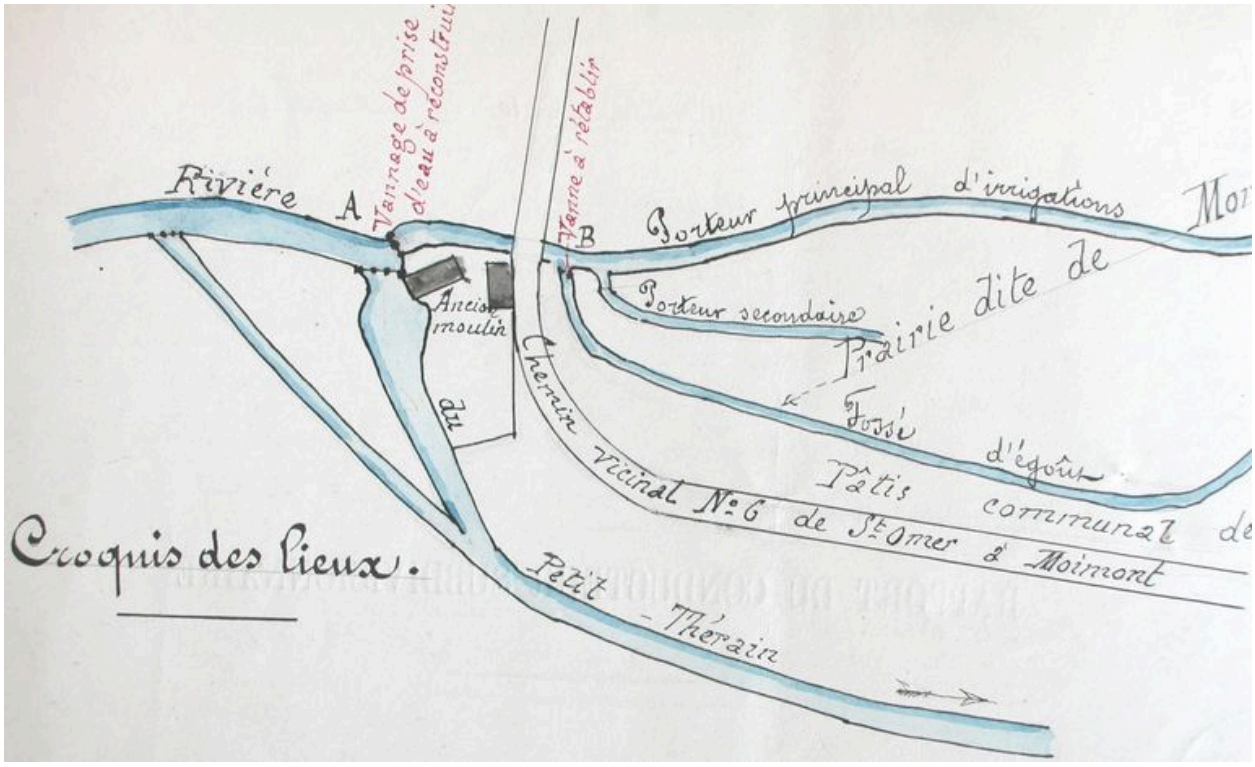

Plan schématique du moulin de Monceaux, 22 janvier 1907.

IVR22_20036000510NUCAB
Auteur de l'illustration : Fournier Bertrand (reproduction)
(c) Région Hauts-de-France - Inventaire général ; (c) Département de l'Oise
reproduction soumise à autorisation du titulaire des droits d'exploitation

Vue d'ensemble postérieure.

IVR22_20026000696X
Auteur de l'illustration : Thierry Lefébure
(c) Région Hauts-de-France - Inventaire général
reproduction soumise à autorisation du titulaire des droits d'exploitation

La coulerie maçonnée à l'emplacement de la roue disparue.

IVR22_20026000702X
Auteur de l'illustration : Thierry Lefébure
(c) Région Hauts-de-France - Inventaire général
reproduction soumise à autorisation du titulaire des droits d'exploitation

Vue d'ensemble de la minoterie de Monceaux.

IVR22_20026000701X
Auteur de l'illustration : Thierry Lefébure
(c) Région Hauts-de-France - Inventaire général
reproduction soumise à autorisation du titulaire des droits d'exploitation

Vue d'ensemble sur cour du bâtiment de la minoterie.

IVR22_20026000694X
Auteur de l'illustration : Thierry Lefébure
(c) Région Hauts-de-France - Inventaire général
reproduction soumise à autorisation du titulaire des droits d'exploitation

Ecurie et entrepôt de la minoterie.

IVR22_20026000693X
Auteur de l'illustration : Thierry Lefébure
(c) Région Hauts-de-France - Inventaire général
reproduction soumise à autorisation du titulaire des droits d'exploitation

Le vannage de décharge.

IVR22_20026000946NUCA
Auteur de l'illustration : Thierry Lefébure
(c) Région Hauts-de-France - Inventaire général
reproduction soumise à autorisation du titulaire des droits d'exploitation