

# Le patrimoine du secteur "Coeur de nature" dans le Parc Naturel Régional Scarpe-Escaut - dossier de présentation

## Références du dossier

Numéro de dossier : IA59005011

Date de l'enquête initiale : 2012

Date(s) de rédaction : 2014

Cadre de l'étude : inventaire topographique PNR Scarpe-Escaut

## Désignation

Aires d'études : Communauté d'agglomération de la Porte du Hainaut, Communauté d'agglomération Valenciennes Métropole, Communauté de communes Coeur d'Ostrevent, Communauté de communes Pévèle-Carembault, Communauté d'agglomération Douaisis Agglo

## Présentation

*L'aire d'étude : l'entité paysagère dite "le Cœur de nature" du Parc naturel régional*

Le *Cœur de nature* est une des quatre entités territoriales identifiées dans l'actuelle Charte du Parc (2010-2022). Elle comprend la Plaine de la Scarpe, le massif forestier de Raismes-Saint Amand-Wallers, l'Escaut alluvial et les versants humides de l'Escaut et la Plaine de la Hayne. Constituée de plaines alluviales et vallées humides, véritable colonne vertébrale de la trame écologique du territoire, cette entité est marquée par une empreinte agricole et naturelle forte où le bâti est toutefois bien présent.

Cette aire d'étude comprenait 20 communes au moment du début de l'étude, en cohérence avec le plan de charte, avant les adaptations portées à ce plan pour la l'actuelle charte : Anhiers, Bousignies, Brillon, Bruille-Saint-Amand, Château-L'Abbaye, Flines-lez-Mortagne, Hasnon, Hergnies, Marchiennes, Millonfosse, Mortagne-du-Nord, Nivelles, Odomez, Saint-Amand-les-Eaux, Thun-Saint-Amand, Tilloy-les-Marchiennes, Vicq, Vred, Wandignies-Hamage, Warlaing.

Depuis, Tilloy-les-Marchiennes ne fait plus partie du territoire du Parc, et de nouvelles communes ont intégré l'entité : Thivencelle, Fresnes-sur-Escaut, Escaupont, Bruay-sur-l'Escaut, Beuvrages, Raismes. Ces dernières n'ont pas été incluses dans le périmètre d'étude initial.

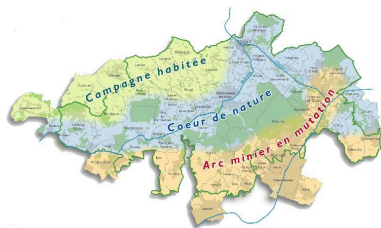
En 2013, 14 communes - plutôt rurales - des 19 ont été couvertes par l'inventaire du patrimoine architectural. S'y ajoute l'étude approfondie de la ville de Saint-Amand-les-Eaux qui a été entreprise en 2009 - 2010, puis reprise en 2014 pour s'achever en 2015. L'ensemble des dossiers de l'inventaire préliminaire de ce territoire et les dossiers de l'inventaire topographique de la ville de Saint-Amand-les-Eaux sont accessibles par ce dossier de présentation.

l'analyse paysagère a été réalisée par le Parc naturel régional et le CAUE sur l'ensemble des 20 communes.

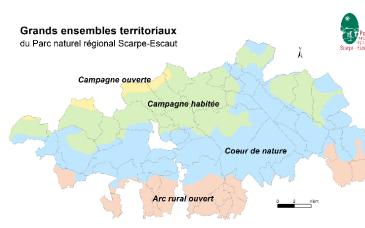
## Liens web

- Le paysage de l'entité paysagère "Coeur de Nature". : [http://patrimoine.nordpasdecals.fr/documents/NIVEAU1\\_COEUR\\_DE\\_NATURE.pdf](http://patrimoine.nordpasdecals.fr/documents/NIVEAU1_COEUR_DE_NATURE.pdf)

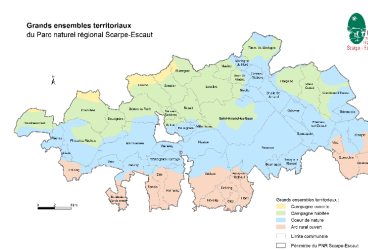
## Illustrations



Carte des limites du Parc  
Naturel Régional et ses  
entités paysagères, 2003.  
IVR31\_20155908049NUCA



Carte des grands ensembles  
du territoire du Parc Naturel  
Régional Scarpe-Escaut, 2015.  
IVR31\_20155908066NUC



Carte des communes du parc naturel  
régional Scarpe-Escaut, 2015.  
Phot. PNR Scarpe-Escaut  
IVR31\_20155908200NUC

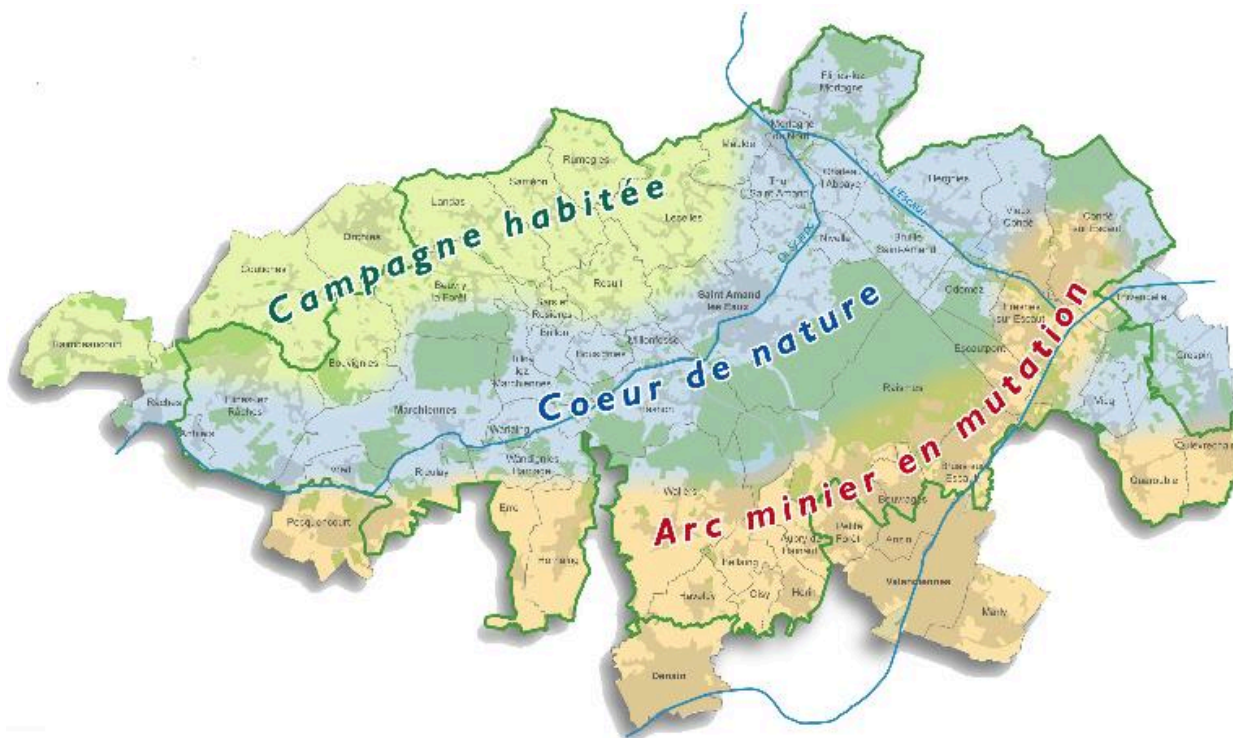
## Dossiers liés

### Dossier(s) de synthèse :

- Présentation de la commune Bruille-Saint-Amand (IA59004365) Nord-Pas-de-Calais, Nord, Bruille-Saint-Amand
- Présentation de la commune d'Anhiers (IA59004318) Nord-Pas-de-Calais, Nord, Anhiers
- Présentation de la commune d'Odomez (IA59004329) Nord-Pas-de-Calais, Nord, Odomez
- Présentation de la commune de Bousignies (IA59004333) Nord-Pas-de-Calais, Nord, Bousignies
- Présentation de la commune de Brillon (IA59004345) Nord-Pas-de-Calais, Nord, Brillon
- présentation de la commune de Château-l'Abbaye (IA59004336) Nord-Pas-de-Calais, Nord, Château-l'Abbaye
- Présentation de la commune de Flines-lès-Mortagne (IA59004316) Nord-Pas-de-Calais, Nord, Flines-lès-Mortagne
- Présentation de la commune de Millonfosse (IA59004363) Nord-Pas-de-Calais, Nord, Millonfosse
- Présentation de la commune de Mortagne-du-Nord (IA59002938) Nord-Pas-de-Calais, Nord, Mortagne-du-Nord
- Présentation de la commune de Nivelles (IA59004328) Nord-Pas-de-Calais, Nord, Nivelles
- Présentation de la commune de Thun-Saint-Amand (IA59004320) Nord-Pas-de-Calais, Nord, Thun-Saint-Amand
- Présentation de la commune de Vicq (IA59002501) Nord-Pas-de-Calais, Nord, Vicq
- Présentation de la commune de Vred (IA59004355) Nord-Pas-de-Calais, Nord, Vred
- Présentation de la commune de Warlaing (IA59002945) Nord-Pas-de-Calais, Nord, Warlaing
- Présentation de l'étude de la commune de Saint-Amand-les-Eaux (IA59004996) Nord-Pas-de-Calais, Nord, Saint-Amand-les-Eaux
- Présentation de l'opération d'inventaire du Parc Naturel Régional Scarpe-Escaut (IA59004378)

Auteur(s) du dossier : Sophie Luchier

Copyright(s) : (c) Région Hauts-de-France - Inventaire général ; (c) Parc Naturel Régional Scarpe-Escaut



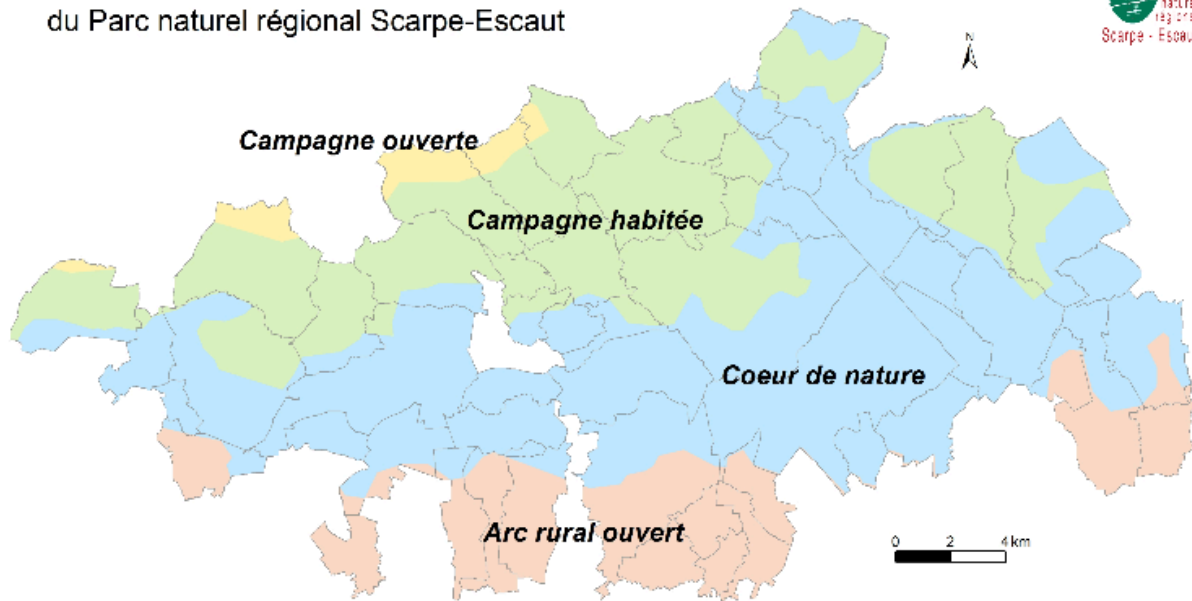
Carte des limites du Parc Naturel Régional et ses entités paysagères, 2003.

IVR31\_20155908049NUCA

Date de prise de vue : 2015

(c) Région Hauts-de-France - Inventaire général ; (c) Parc naturel régional Scarpe-Escaut  
 reproduction soumise à autorisation du titulaire des droits d'exploitation

## Grands ensembles territoriaux du Parc naturel régional Scarpe-Escaut



Sources : PPIGE / BD TOPO® IGN© Paris, 2010 - Charte et Plan du Parc 2010-2022. Réalisation : PNR Scarpe-Escaut/ SIG/ AUG, mars 2014.

Carte des grands ensembles du territoire du Parc Naturel Régional Scarpe Escaut, 2015.

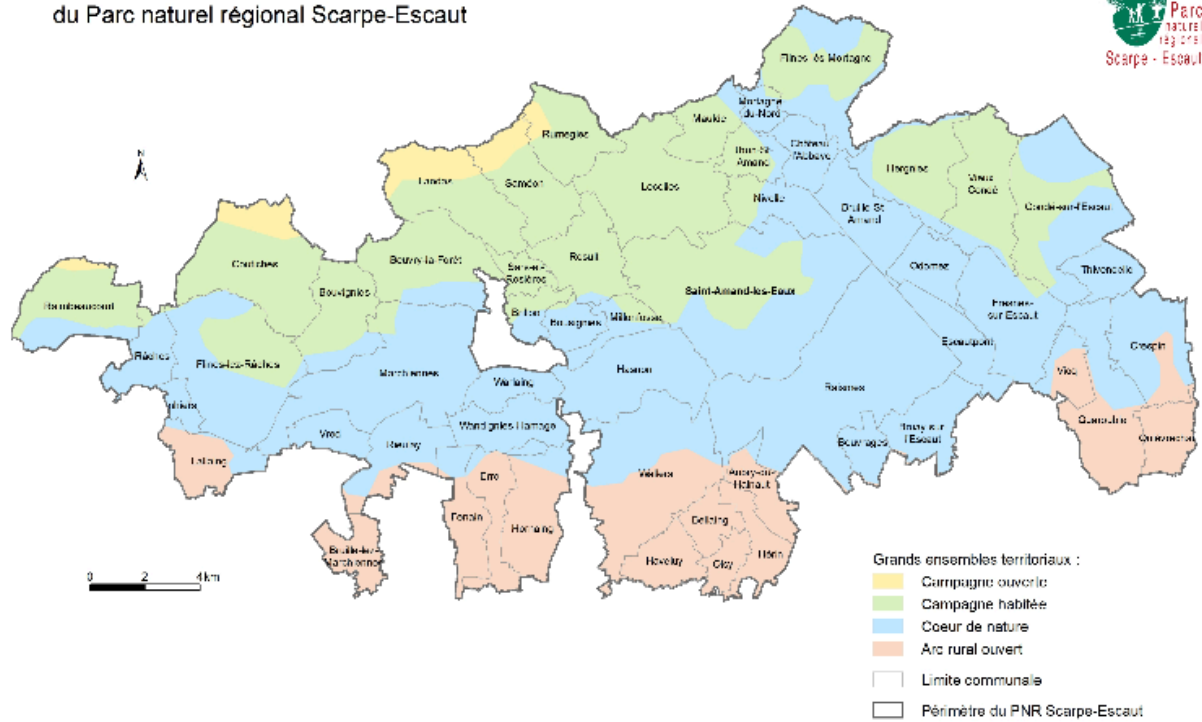
IVR31\_20155908066NUC

Date de prise de vue : 2015

(c) Parc naturel régional Scarpe-Escaut

reproduction soumise à autorisation du titulaire des droits d'exploitation

**Grands ensembles territoriaux**  
du Parc naturel régional Scarpe-Escaut



Source : IPR 2012 (IPR 2012) et IPR 2015 (IPR 2015) - Carte de l'IPR Scarpe-Escaut, 2015-2017. Modifiée à l'IPR Scarpe-Escaut 2015-2017, juin 2015.

Carte des communes du parc naturel régional Scarpe-Escaut, 2015.

IVR31\_20155908200NUC

Auteur de l'illustration : PNR Scarpe-Escaut

Date de prise de vue : 2015

(c) Parc Naturel Régional Scarpe-Escaut

reproduction soumise à autorisation du titulaire des droits d'exploitation