

Hauts-de-France, Somme
Boves
la Buanderie

Ancienne maison de négociant à Boves (détruit)

Références du dossier

Numéro de dossier : IA80003702
Date de l'enquête initiale : 2002
Date(s) de rédaction : 2002
Cadre de l'étude : inventaire topographique Amiens métropole
Degré d'étude : repéré

Désignation

Dénomination : demeure
Parties constituantes non étudiées : blanchisserie, jardin d'agrément

Compléments de localisation

Milieu d'implantation : en village
Références cadastrales : 1806. D 748 à 759

Historique

Un plan de 1804 (doc. 1 et 2) donne une représentation de la manufacture de blanchisserie existant au lieu-dit la Buanderie. Le cadastre de 1806 (doc. 3) montre que seul subsiste l'ancien corps de logis. Une maison a été construite au sud-ouest de celui-ci (D 751).

Les états de section indiquent que la propriété appartient à M. Fleury, marchand et négociant amiénois. Sur la parcelle D 756, les matrices cadastrales signalent la démolition de deux maisons vers 1837 (date d'imposition) Sur la parcelle D 751, une maison est construite en 1853. Edmond Danghest y possède quatre granges (1829-1846) et deux granges et plusieurs maisons dans le village.

Période(s) principale(s) : limite 18e siècle 19e siècle

Description

Éléments descriptifs

Typologies et état de conservation

État de conservation : détruit

Statut, intérêt et protection

Statut de la propriété : propriété privée

Références documentaires

Documents d'archive


- AD Somme. Série O ; 99 O847. **Boves. Travaux communaux (avant 1869).**

- AD Somme. Série P ; 3 P 131/2. **Boves. Etat des sections.**
- AD Somme. Série P ; 3 P 131/3. **Boves. Matrices des propriétés foncières 1827-1882.**

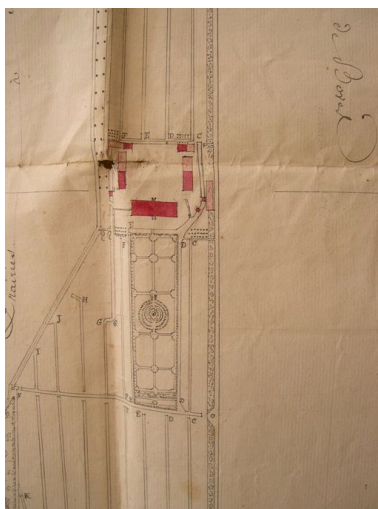
Documents figurés

- **Plan géométrique d'un terrain communal concédé à la maison Fleury d'Amiens, où il existe une manufacture de blanchisserie, sise à Boves, dessin, 23 messidor an 12 (AD Somme ; 99 O 847).**
- **Boves. Plan cadastral. Section D, 1806 (AD Somme ; 3 P 1181).**

Illustrations



Extrait du plan de 1804
(AD Somme ; 99 O 847).
Phot. Isabelle Barbedor
IVR22_20058010410NUCA



Extrait du plan de 1804
(AD Somme ; 99 O 847).
Phot. Isabelle Barbedor
IVR22_20058010411NUCA



Extrait du cadastre de 1806.
Phot. Isabelle Barbedor
IVR22_20058010412NUCA

Dossiers liés

Dossiers de synthèse :


Le territoire communal de Boves (IA80002546) Hauts-de-France, Somme, Boves

La demeure urbaine et périurbaine autour d'Amiens : châteaux, manoirs et maisons de villégiature (IA80002385)

Oeuvre(s) contenue(s) :

Auteur(s) du dossier : Isabelle Barbedor

Copyright(s) : (c) Région Hauts-de-France - Inventaire général

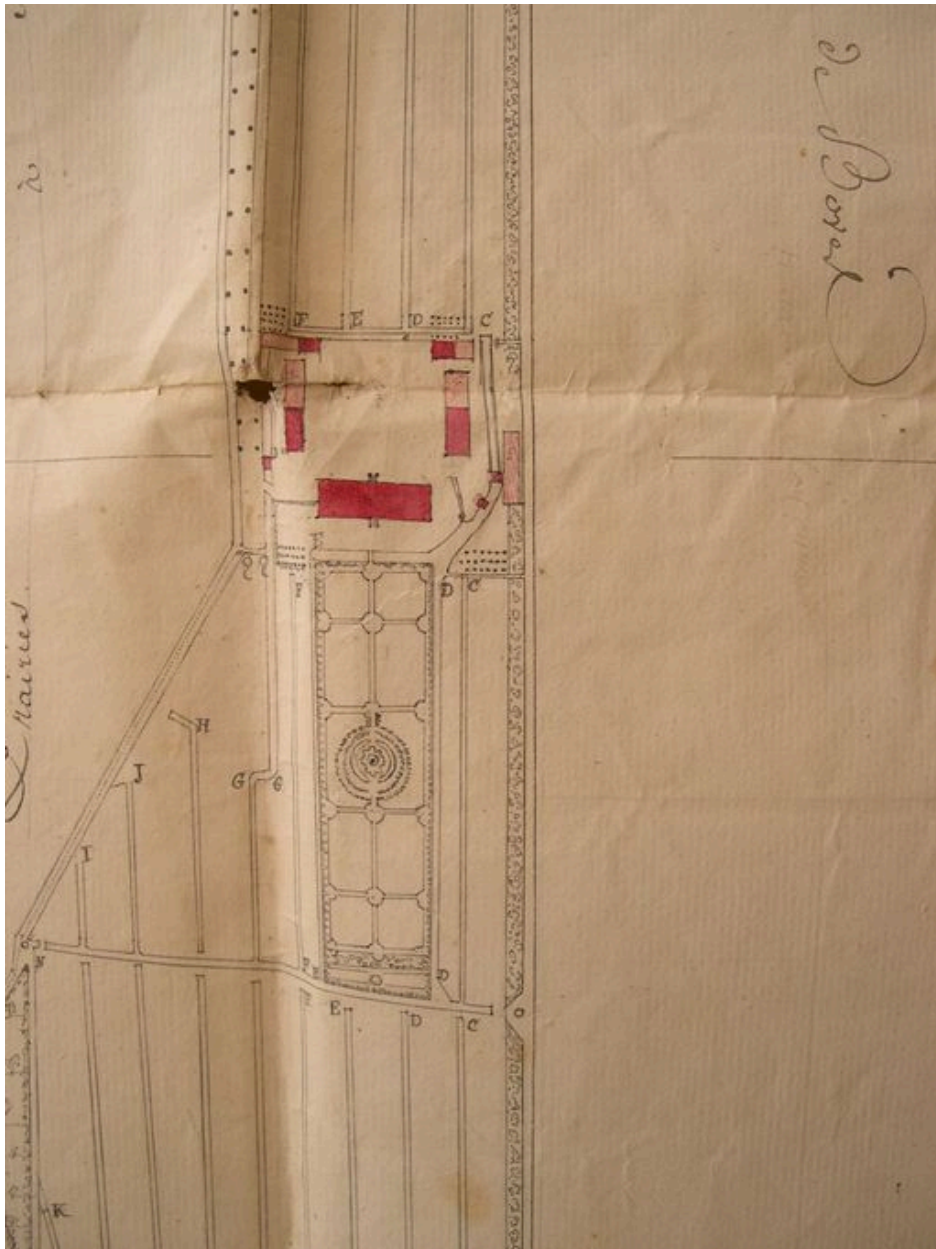


Extrait du plan de 1804 (AD Somme ; 99 O 847).

IVR22_20058010410NUCA

Auteur de l'illustration : Isabelle Barbedor

(c) Région Hauts-de-France - Inventaire général
reproduction soumise à autorisation du titulaire des droits d'exploitation



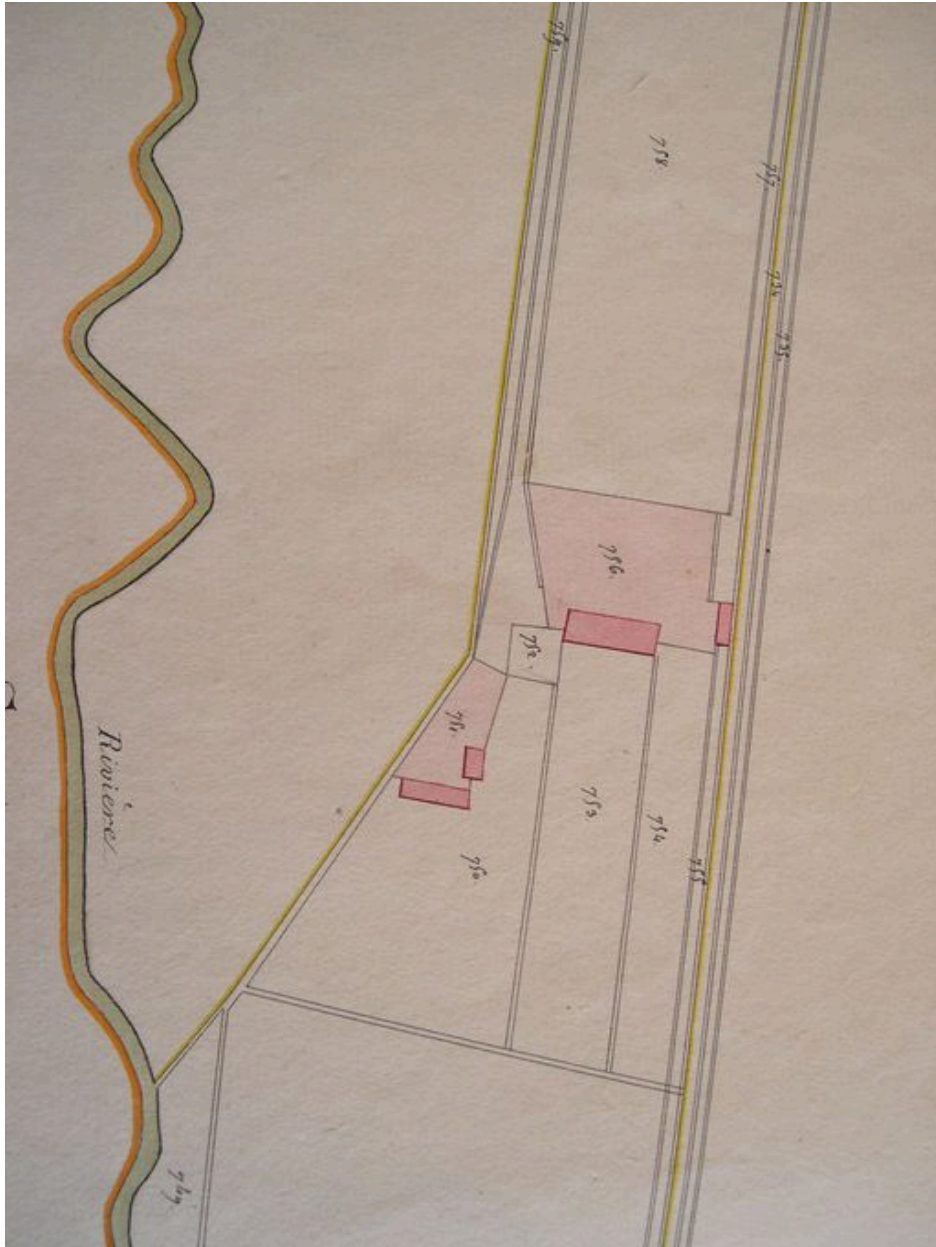
Extrait du plan de 1804 (AD Somme ; 99 O 847).

IVR22_20058010411NUCA

Auteur de l'illustration : Isabelle Barbedor

(c) Région Hauts-de-France - Inventaire général

reproduction soumise à autorisation du titulaire des droits d'exploitation



Extrait du cadastre de 1806.

IVR22_20058010412NUCA

Auteur de l'illustration : Isabelle Barbedor

(c) Région Hauts-de-France - Inventaire général

reproduction soumise à autorisation du titulaire des droits d'exploitation