

Hauts-de-France, Oise  
Montreuil-sur-Brèche

## Cimetière communal

### Références du dossier

Numéro de dossier : IA60005328

Date de l'enquête initiale : 2022

Date(s) de rédaction : 2023

Cadre de l'étude : inventaire topographique Communauté de communes Oise Picarde

Degré d'étude : étudié

### Désignation

Dénomination : cimetière

Précision sur la dénomination : cimetière communal

### Compléments de localisation

Milieu d'implantation : en village

Références cadastrales : 2017, ZB, 84

### Historique

C'est au cours de la dernière décennie du XIX<sup>e</sup> siècle que le cimetière autour de l'église est déplacé à l'extérieur du village. En 1891, une délibération municipale acte la décision de transférer le cimetière au lieu-dit *La Maladrerie* juste à la sortie nord du village. La commune achète alors des parcelles à messieurs Descateaux, Lemaire, Regnier, Pinoteaux, Dupuis et Couchepin. Un arrêté du maire daté de septembre 1893 autorise l'ouverture du cimetière mais précise toutefois que l'ancien doit rester en l'état pendant cinq ans.

Les plans du nouveau cimetière sont levés par le géomètre M. Flez et les travaux sont dirigés par M. Montier. Les murs de clôture sont réalisés par M. Préjan et la porte en fer a été commandée au serrurier Émile Mullier.

La croix du cimetière a été financée en 1893 par M. de Paris, marquis de la Brosse, grâce à la vente de chênes provenant de son bois de Fresneaux.

Le cimetière compte plusieurs tombeaux remarquables comme le calvaire de la sépulture Hermand élevé en 1894. Il comprend un Christ en croix monumental accompagné des statues de la Vierge et saint Jean.

Période(s) principale(s) : 4e quart 19e siècle ( )

Dates : 1893 (daté par source)

Auteur(s) de l'oeuvre : Préjan (marbrier, attribution par source), Montier (architecte d'arrondissement, attribution par source), Mullier Émile (serrurier, attribution par source)

### Description

Le cimetière est installé à la sortie nord du village au bord de la route vers Noyers-Saint-Martin, à environ cent mètres des habitations. De plan rectangulaire, il est découpé symétriquement en quatre zones bordées de pelouses. Quatre allées principales se croisent au centre du plan où est érigée la croix du cimetière. Les quatre côtés sont également soulignés par des allées parallèles aux murs de clôture.

Les tombeaux sont surtout implantés dans la zone nord-est du cimetière ainsi que le long des murs de clôture. Ils sont principalement réalisés en granite bleu de Belgique. Plusieurs croix en fonte ont été relevées.

### Éléments descriptifs

Matériau(x) du gros-oeuvre, mise en oeuvre et revêtement : granite ; fonte

## Statut, intérêt et protection

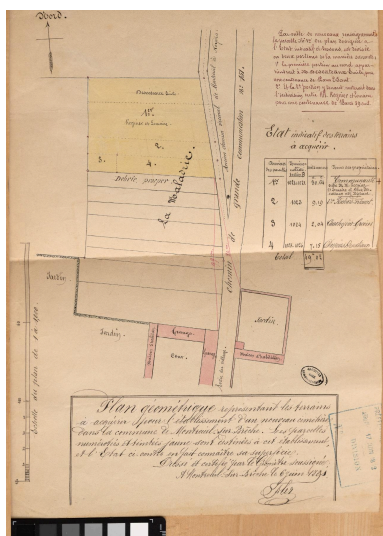
Statut de la propriété : propriété de la commune

## Références documentaires


### Documents d'archive

- AD Oise. Série J ; sous-série 49 J : 49 Jp 9. **Montreuil-sur-Brèche. Inventaire des croix et calvaires.**  
Archives de l'Association pour la Connaissance et la Conservation des Calvaires et Croix du Beauvaisis, 2007.
- AD Oise. Série O ; sous-série 2 O : 2 O 9640. **Montreuil-sur-Brèche. Cimetière (1826-1895).**

## Illustrations



Plan des parcelles à acquérir pour l'installation du nouveau cimetière, 1891 (AD Oise ; 2 O 9640).  
Repro. Marc Kérignard  
IVR32\_20236000235NUCA



Plan du nouveau cimetière, [vers 1892] (AD Oise ; 2 O 9640).  
Repro. Marc Kérignard  
IVR32\_20236000236NUCA



Vue générale de l'entrée du cimetière.  
Phot. Marc Kérignard  
IVR32\_20236000610NUCA



Vue générale depuis l'entrée vers la partie sud.  
Phot. Marc Kérignard  
IVR32\_20236000611NUCA



Vue générale depuis l'entrée vers la partie nord.  
Phot. Marc Kérignard  
IVR32\_20236000612NUCA



Vue générale de l'allée est.  
Phot. Marc Kérignard  
IVR32\_20236000614NUCA



Croix du cimetière.  
Phot. Marc Kérignard  
IVR32\_20236000618NUCA




Enclos funéraire avec calvaire  
de la famille Hermand.  
Phot. Marc Kérignard  
IVR32\_20236000619NUCA



Tombeau (chapelle) de la  
famille Miclotte-Maton.  
Phot. Marc Kérignard  
IVR32\_20236000613NUCA



Tombeau des époux  
Descateaux, signé Rousselle.  
Phot. Marc Kérignard  
IVR32\_20236000615NUCA



Croix funéraire d'une sépulture.  
Phot. Marc Kérignard  
IVR32\_20236000616NUCA



Tombeau de la famille  
Descateaux-Vessier.  
Phot. Marc Kérignard  
IVR32\_20236000617NUCA

## Dossiers liés

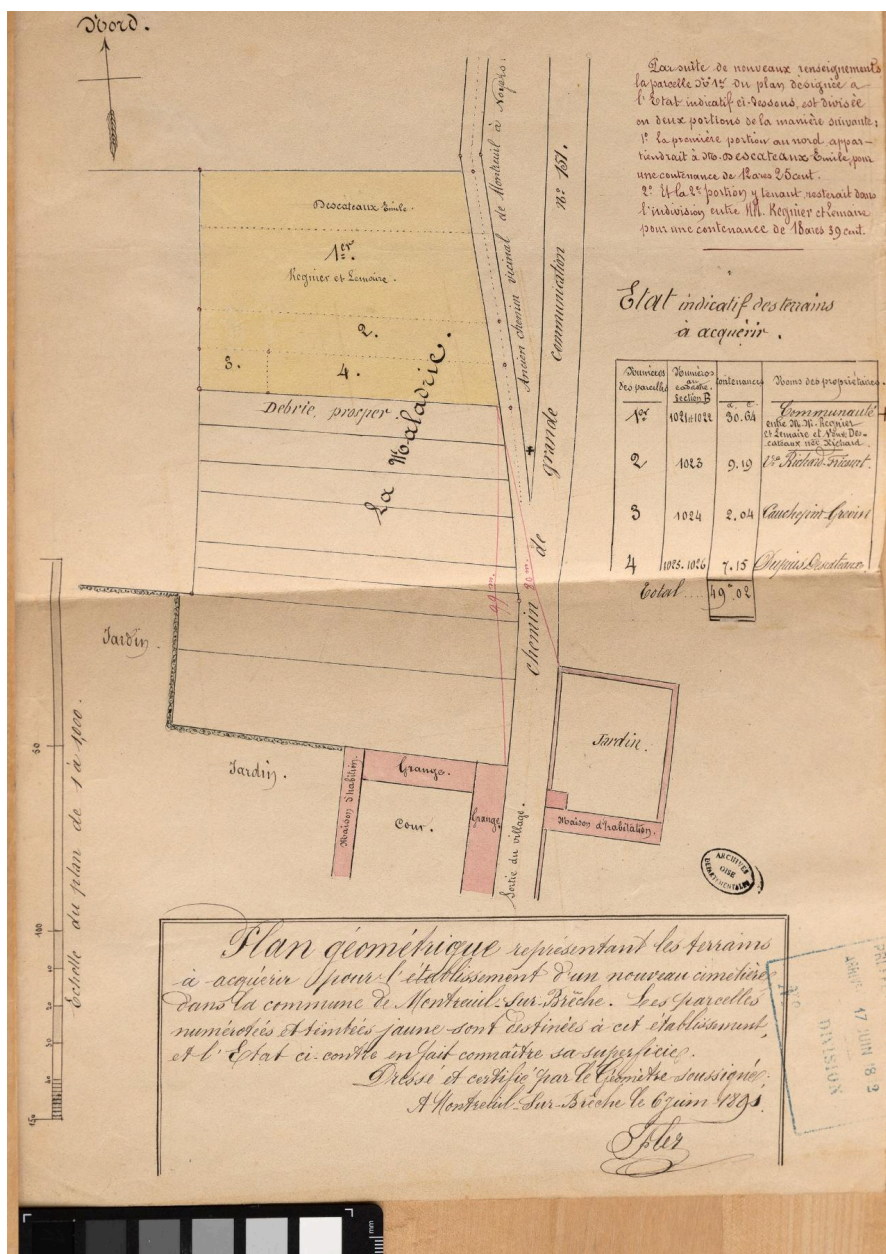
**Oeuvre(s) contenue(s) :**

**Oeuvre(s) en rapport :**

Le village de Montreuil-sur-Brèche (IA60005298) Hauts-de-France, Oise, Montreuil-sur-Brèche

Auteur(s) du dossier : Lucile Chamignon, Célestin Toumit

Copyright(s) : (c) Région Hauts-de-France - Inventaire général



Plan des parcelles à acquérir pour l'installation du nouveau cimetière, 1891 (AD Oise ; 2 O 9640).

Référence du document reproduit :


- AD Oise. Série O ; sous-série 2 O : 2 O 9640. **Montreuil-sur-Brèche. Cimetière (1826-1895).**

IVR32\_20236000235NUCA

Auteur de l'illustration (reproduction) : Marc Kérignard

Date de prise de vue : 2023

(c) Région Hauts-de-France - Inventaire général ; (c) Département de l'Oise - Archives départementales  
reproduction soumise à autorisation du titulaire des droits d'exploitation



Plan du nouveau cimetière, [vers 1892] (AD Oise ; 2 O 9640).

Référence du document reproduit :

- AD Oise. Série O ; sous-série 2 O : 2 O 9640. **Montreuil-sur-Brèche. Cimetière (1826-1895).**

IVR32\_20236000236NUCA

Auteur de l'illustration (reproduction) : Marc Kérignard

Date de prise de vue : 2023

(c) Région Hauts-de-France - Inventaire général ; (c) Département de l'Oise - Archives départementales  
reproduction soumise à autorisation du titulaire des droits d'exploitation



Vue générale de l'entrée du cimetière.

IVR32\_20236000610NUCA

Auteur de l'illustration : Marc Kérignard

Date de prise de vue : 2023

(c) Région Hauts-de-France - Inventaire général

reproduction soumise à autorisation du titulaire des droits d'exploitation



Vue générale depuis l'entrée vers la partie sud.

IVR32\_20236000611NUCA

Auteur de l'illustration : Marc Kérignard

Date de prise de vue : 2023

(c) Région Hauts-de-France - Inventaire général  
reproduction soumise à autorisation du titulaire des droits d'exploitation



Vue générale depuis l'entrée vers la partie nord.

IVR32\_20236000612NUCA

Auteur de l'illustration : Marc Kérignard

Date de prise de vue : 2023

(c) Région Hauts-de-France - Inventaire général

reproduction soumise à autorisation du titulaire des droits d'exploitation





Vue générale de l'allée est.

IVR32\_20236000614NUCA

Auteur de l'illustration : Marc Kérignard

Date de prise de vue : 2023

(c) Région Hauts-de-France - Inventaire général

reproduction soumise à autorisation du titulaire des droits d'exploitation



Croix du cimetière.

IVR32\_20236000618NUCA

Auteur de l'illustration : Marc Kérignard

Date de prise de vue : 2023

(c) Région Hauts-de-France - Inventaire général

reproduction soumise à autorisation du titulaire des droits d'exploitation



Enclos funéraire avec calvaire de la famille Hermand.

IVR32\_20236000619NUCA

Auteur de l'illustration : Marc Kérignard

Date de prise de vue : 2023

(c) Région Hauts-de-France - Inventaire général

reproduction soumise à autorisation du titulaire des droits d'exploitation



Tombeau (chapelle) de la famille Miclotte-Maton.

IVR32\_20236000613NUCA

Auteur de l'illustration : Marc Kérignard

Date de prise de vue : 2023

(c) Région Hauts-de-France - Inventaire général

reproduction soumise à autorisation du titulaire des droits d'exploitation



Tombeau des époux Descateaux, signé Rousselle.

IVR32\_20236000615NUCA

Auteur de l'illustration : Marc Kérignard

Date de prise de vue : 2023

(c) Région Hauts-de-France - Inventaire général

reproduction soumise à autorisation du titulaire des droits d'exploitation



Croix funéraire d'une sépulture.

IVR32\_20236000616NUCA

Auteur de l'illustration : Marc Kérignard

Date de prise de vue : 2023

(c) Région Hauts-de-France - Inventaire général

reproduction soumise à autorisation du titulaire des droits d'exploitation



Tombeau de la famille Descateaux-Vessier.

IVR32\_20236000617NUCA

Auteur de l'illustration : Marc Kérignard

Date de prise de vue : 2023

(c) Région Hauts-de-France - Inventaire général

reproduction soumise à autorisation du titulaire des droits d'exploitation