

Hauts-de-France, Aisne  
Tergnier  
Fargniers  
place Carnegie

## Foyer Carnegie

### Références du dossier

Numéro de dossier : IA02010925

Date de l'enquête initiale : 2017

Date(s) de rédaction : 2017

Cadre de l'étude : enquête thématique régionale La première Reconstruction, patrimoine de la Reconstruction

Degré d'étude : repéré

Référence du dossier Monument Historique : PA02000018

### Désignation

Dénomination : bibliothèque

### Compléments de localisation

anciennement commune de Fargniers

Milieu d'implantation :

Références cadastrales :

### Historique

Le plan de Nénot et Bigot illustrant l'article publié dans la revue *Conciliation internationale* de 1922, représente la partie nord de la place, sur laquelle le Foyer Carnegie figure à cet emplacement.

Le bâtiment est achevé en 1927, comme l'indique l'article publié dans la *Technique sanitaire et municipale*, qui précise que le "Foyer ou Bibliothèque Carnegie", comprend "une salle bien aérée, bien éclairée, bien chauffée, bien meublée, pouvant recevoir à la fois plus de 60 Lecteurs".

Les cartes postales des années 1930 montrent que le bâtiment était flanqué de deux portails secondaires donnant accès à la cour de l'école maternelle (au nord) et au logement de la directrice et des institutrices de l'école maternelle (au sud), qui seront supprimés après l'agrandissement de l'école maternelle. Des grilles ouvragées en fer forgé protégeaient les baies et la porte vitrée.

Période(s) principale(s) : 1er quart 20e siècle, 2e quart 20e siècle (?)

### Description

L'édifice situé à l'ouest de la place Carnegie comprend un bâtiment aligné sur la place.

Le bâtiment, en rez-de-chaussée surélevé sur cave, est construit en brique et couvert d'ardoises (toiture débordante). Au centre de la façade antérieure, le porche d'entrée est surmonté d'un fronton portant l'inscription "FOYER CARNEGIE".

Porte sur le pignon nord. La porte sur le pignon sud est précédée d'une rampe d'accès.

Remaniements observés : adjonction d'une rampe d'accès au niveau de la porte du pignon sud.

### Éléments descriptifs

Matériau(x) du gros-oeuvre, mise en oeuvre et revêtement : brique

Matériau(x) de couverture : ardoise

Étage(s) ou vaisseau(x) : sous-sol, rez-de-chaussée surélevé

## Statut, intérêt et protection

Le foyer Carnegie est, avec la **mairie de Fargniers**, l'un des deux seuls équipements construits sur la place à l'emplacement prévu sur le plan de Nénot et Bigot, de 1922.

Intérêt de l'œuvre : à signaler

Protections : inscrit MH, 1998/12/01

Bâtiments suivants de la place : l'hôtel de ville en totalité ; l'ancienne salle municipale en totalité ; les façades et toitures de l'ancien bureau de poste, du bâtiment de la pompe, de l'école maternelle, de l'ancienne école des filles et de l'ancienne école des garçons, de l'ancien pavillon des institutrices de l'école maternelle, de l'ancien logement des instituteurs et de celui des institutrices, du Foyer Carnegie, de l'ancien dispensaire ; le monument à Andrew Carnegie au centre de la place (cad. 300 AK 119, 121 à 123, 126, 128, 331 à 334) : inscription par arrêté du 1er décembre 1998.

Statut de la propriété : propriété de la commune

## Références documentaires

### Documents d'archive

- *La Technique sanitaire et municipale : hygiène, services techniques, travaux publics.*  
"Ville de Fargniers. Place Carnegie". 1927, p. 345-347.

### Documents figurés

- **Commune de Fargniers. Plan des édifices communaux à reconstruire avec le généreux concours de la dotation Carnegie pour la paix internationale.** Extrait de Conciliation internationale. Les réparations. Les ruines de Fargniers et la dotation Carnegie. janvier 1922.
- **La place Carnegie à Fargniers. Plan dressé par MM. Nénot, membre de l'Institut, et Bigot, architectes de la Dotation Carnegie.** Extrait de GYBAL, André. "Une visite à Fargniers, ville modèle des régions libérées". *Le Quotidien*, 1er octobre 1923, p. 2-3.

## Annexe 1

### Ville de Fargniers - La Technique sanitaire et municipale : hygiène, services techniques, travaux publics (1927)

#### VILLE DE FARGNIERS PLACE CARNEGIE

"La **place Carnegie** forme un vaste cercle de 200 mètres de diamètre, Elle est entourée par un boulevard de 15 mètres de large et traversée par la route nationale n° 38 de Noyon à Laon, route large de 18 mètres y compris les trottoirs [...]. De la place rayonnent différentes avenues : l'une vers Travecy et Saint-Ouentin, une autre vers Quessy et Ham, une troisième (l'avenue d'Estournelles-de-Constant) se dirige vers La Fère, et la rivière de l'Oise.

On peut admirer groupés sur la place Carnégie les bâtiments communaux farnois, qui peuvent être considérés comme des modèles de l'architecture moderne, c'est-à-dire des édifices exempts d'enjolivement, d'une grande sobriété de lignes, de proportions harmonieuses.

Ces bâtiments comprennent :

- 1) L'**Hôtel de Ville** [...] avec, au rez-de-chaussée, un hall magnifique, les bureaux du greffe, du secrétariat, le cabinet du maire, celui des adjoints, un bureau de perception, le logement du concierge. On accède au 1er étage par un escalier d'honneur conduisant à une salle superbe où se font les mariages et les réunions du Conseil municipal [...]. Cette vaste salle, d'aspect riche et sévère provoque l'admiration de tous les visiteurs par son ameublement, son éclairage électrique, ses larges baies. L'Hôtel de Ville est agrémenté par une pergola fleurie de rosiers et de géraniums, et surmonté d'un beffroi du haut duquel la vue s'étend sur la vallée de l'Oise, la ville de Tergnier, avec ses ateliers, ses lignes de chemin de fer, Quessy et sa cité, Saint-Gobain et ses usines."
- 2) Le **bureau de poste**, bien aménagé, avec une salle d'attente spacieuse, un bureau très clair et des appartements confortables.
- 3) Le **bâtiment des pompes à incendies**, surmonté d'une sirène d'alarme, dresse vers le ciel sa tour à cinq étages, qui sert à la fois pour la manœuvre des pompes et de séchoir pour les tuyaux de refoulement.
- 4) Le **Foyer ou Bibliothèque Carnégie**, constitué : par une salle bien aérée, bien éclairée, bien chauffée, bien meublée, pouvant recevoir à la fois plus de 60 Lecteurs.

5) La **Salle Municipale**, ou salle de spectacle, de cinéma, de conférence, de bal, pouvant contenir 600 personnes assises. Elle comprend le hall d'entrée, une buvette, une petite salle de jeu, le contrôle, les lavabos w.-c., la cabine centrale d'électricité, enfin la salle de spectacle proprement dite, qui excite l'enthousiasme de tous les spectateurs ou visiteurs. La scène est grande, bien conditionnée les décors artistiquement brossés ; l'éclairage ne comprend pas moins de 800 ampoules de couleurs différentes ; les peintures, la tapisserie sont d'une nuance chaude et vive [...].

6) Les **Ecoles**, garçons et filles. Chaque groupe comprend six classes en gradins de 9 mètres sur 7, d'une hauteur cite 4 m. 50, avec éclairage bilatéral, ventilation automatique. Les classes sont desservies par un vestibule de 70 mètres de long sur 3 m. 50 de large servant de vestiaire et ayant, outre des porte-manteaux, douze lavabos de chacun six plates avec gobelet et brosse à dents pour chaque élève, offerte par la maison "Gibbs". A une extrémité du vestibule se trouve la salle d'attente pour les parents, à l'autre le bureau du directeur, au milieu la salle d'honneur. Dans toutes les pièces de chaque groupe scolaire, le degré de température nécessaire est assuré par chauffage central à la vapeur. Les deux cours de récréation ont chacune une superficie 15 ares et sont pourvues d'un immense préau dallé de 35 mètres sur 11 mètres, susceptible d'être converti en classes identiques à celles qui existent déjà si la population farnoise s'accroissait. Par les temps de pluie, sans aucunement être mouillés, sans se salir les pieds, les élèves peuvent se rendre aux w.-c. situés au fond de la cour. Ceux-ci ont été construits, avec chasses d'eau, selon toutes les règles de l'hygiène.

7) Les logements pour les instituteurs et pour les institutrices. Chaque immeuble se compose d'un logement de six pièces pour le directeur ou la directrice, de deux logements de quatre pièces pour les adjoints ou adjointes mariés, de trois logements de deux pièces pour les adjoints ou adjointes célibataires. Toutes Les pièces mesurent 4 mètres sur 4 mètres et chaque appartement a ses w.-c., l'eau, le gaz, l'électricité. Les bâtiments décrits ci-dessus sont depuis longtemps terminés. Deux autres : l'école maternelle et le logement de la directrice et des adjointes de celle école vont bientôt être achevés.

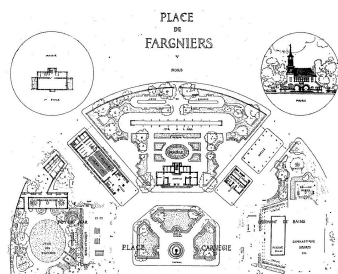
1° L'**école maternelle** a trois classes de 9 mètres sur 7 mètres et 4 m. 50 de hauteur, avec éclairage bilatéral. Elles sont comme dans les autres groupes scolaires desservies par un large couloir servant de vestiaire et de lavabo. A une extrémité de ce vestibule se trouvent les w.-c., dont les murs ont un revêtement de faïence ; ils sont pourvus de sièges ; ils contiennent une baignoire avec chauffe-bains pour les enfants ayant besoin d'être nettoyés. A l'autre extrémité existe une salle de repos avec petits lits.

2° Le logement de la directrice et des adjointes forme un charmant pavillon, aux pièces spacieuses, aux larges baies, avec tout le confort moderne.

Entre l'Hôtel de Ville et la Salle Municipale va bientôt se dresser le dernier bâtiment communal qui doit orner la place Carnegie. Il comprendra : Par devant, l'établissement de bains-douches, qui sera pourvu de huit cabines pour bains et huit cabines pour douches et d'une salle d'attente. Derrière sera édifié le dispensaire de la Croix- Bouge, avec salle pour consultations de nourrissons, salle de pansements, appartement pour l'infirmière. Tous les édifices de la place Carnegie, encadrés de verdure, seront entourés d'une grille uniforme avec soubassements et pillions en ciment. Cette vaste place concentrera donc tous les bâtiments communaux dans une superficie de 6 hectares et pourra être considérée, ainsi que le désiraient les Américains, comme une place communale modèle. La place Carnegie, le plan d'alignement, d'embellissement et d'extension de la ville ont été conçus, au lendemain de l'armistice, par le maire et ses collaborateurs au Conseil municipal. Le projet de reconstruction, soutenu avec énergie par les édiles farnois, a été approuvé par la Commission départementale en sa séance du 18 décembre 1922. Il n'a jamais subi ni transformation, ni compression, malgré les difficultés qu'il a rencontrées avant sa réalisation".

*La Technique sanitaire et municipale : hygiène, services techniques, travaux publics, 1927, p. 345-347*

## Illustrations




Commune de Fargniers. Plan des édifices communaux à reconstruire avec le généreux concours de la dotation Carnegie pour la paix internationale, 1922.

Phot. Isabelle Barbedor  
IVR32\_20170205589NUCA



Vue générale.

Phot. Isabelle Barbedor  
IVR32\_20170205484NUCA



Vue de détail sur le décor du porche et l'inscription : Foyer Carnegie"

Phot. Isabelle Barbedor  
IVR32\_20170205619NUCA



Vue de détail sur un triplet de  
baies éclairant la salle de lecture.

Phot. Isabelle Barbedor  
IVR32\_20170205620NUCA

### **Dossiers liés**

Est partie constituante de : Place Carnegie de Fargniers (IA02010726) Hauts-de-France, Aisne, Tergnier, Fargniers, place Carnegie

#### **Dossiers de synthèse :**

Les équipements publics de la reconstruction après la première guerre mondiale (IA99000029)

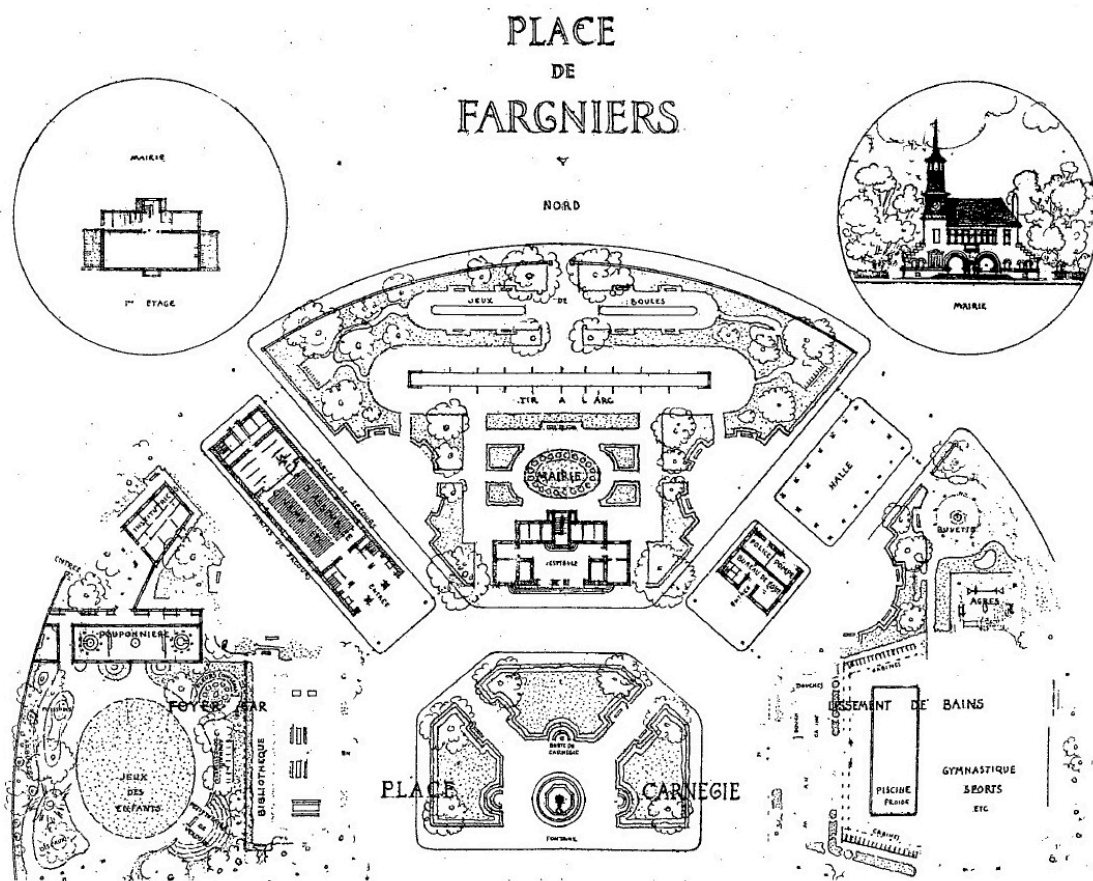
#### **Oeuvre(s) contenue(s) :**

#### **Oeuvre(s) en rapport :**

La ville nouvelle de Fargniers (IA02010688) Hauts-de-France, Aisne, Tergnier, Fargniers

Auteur(s) du dossier : Isabelle Barbedor

Copyright(s) : (c) Région Hauts-de-France - Inventaire général



Commune de Fargniers. Plan des édifices communaux à reconstruire avec le généreux concours de la dotation Carnegie pour la paix internationale, 1922.

IVR32\_20170205589NUCA

Auteur de l'illustration : Isabelle Barbedor

(c) Région Hauts-de-France - Inventaire général

reproduction soumise à autorisation du titulaire des droits d'exploitation



Vue générale.

IVR32\_20170205484NUCA

Auteur de l'illustration : Isabelle Barbedor

(c) Région Hauts-de-France - Inventaire général

reproduction soumise à autorisation du titulaire des droits d'exploitation




Vue de détail sur le décor du porche et l'inscription : Foyer Carnegie"

IVR32\_20170205619NUCA

Auteur de l'illustration : Isabelle Barbedor

(c) Région Hauts-de-France - Inventaire général

reproduction soumise à autorisation du titulaire des droits d'exploitation



Vue de détail sur un triplet de baies éclairant la salle de lecture.

IVR32\_20170205620NUCA

Auteur de l'illustration : Isabelle Barbedor

(c) Région Hauts-de-France - Inventaire général

reproduction soumise à autorisation du titulaire des droits d'exploitation