

Hauts-de-France, Nord

Armentières

1 à 9 avenue du Président-François-Mitterrand, 1 à 9 ancienne rue Nationale, 2 à 12 rue Jacquard

Tissage Achille Rogeau, puis Charles et Achille Rogeau, puis usine de bonneterie Société générale de bonneterie

Références du dossier

Numéro de dossier : IA00062752

Date de l'enquête initiale : 1988

Date(s) de rédaction : 1990, 2023

Cadre de l'étude : patrimoine industriel Armentières

Degré d'étude : recensé

Désignation

Dénomination : tissage, usine de bonneterie

Précision sur la dénomination : tissage mécanique

Appellation : Tissage Rogeau , Tissage Charles et Achille Rogeau , Société générale de bonneterie

Compléments de localisation

Milieu d'implantation : en ville

Réseau hydrographique : ruisseau Le-Crchet

Références cadastrales : 1888, B8, 5182 à 5209 ; 1935, D14, 4792 à 4827 ; 1983, CV, 162 à 165 ; 2016, CV, 162, 163, 165, 171, 172, 188, 189

Historique

Un plan de 1875 révèle la présence du tissage Rogeau rue Jacquard ainsi que la conduite d'eau le reliant au ruisseau du Crchet. L'édifice est partiellement détruit lors de la Première Guerre mondiale. Au cadastre de 1935, il porte la mention Tissage Charles et Achille Rogeau. En 1988, il est occupé par un concessionnaire automobile et des magasins de commerce. Un panneau à demi-effacé situé sur le fronton de l'entrée rue Nationale porte l'inscription : Société Générale de Bonneterie. En 2000, la partie commerciale, en rez-de-chaussée surélevé, située place Gustave-Lambin, est remplacée par un immeuble à logements. Les ateliers situés rue Jacquard abritent une entreprise de climatisation tandis que ceux situés rue du Président-François-Mitterrand (anciennement rue Nationale) semble désaffectés et voués à la reconversion en logements.

Période(s) principale(s) : 2e moitié 19e siècle, 2e quart 20e siècle

Description

L'établissement occupe la moitié sud de l'îlot, entre la rue Jacquard et la rue Nationale et s'organise en trois parties.

Au nord, les ateliers de fabrication situés rue Jacquard sont en rez-de-chaussée et couverts de shed et de toits à longs pans à croupes. Ils encadrent l'ancienne conciergerie composée d'un sous-sol, d'un étage et d'un étage de comble en toit brisé en pavillon.

Les ateliers situés rue Nationale, les plus anciens, ont un étage sur un rez-de-chaussée surélevé. Construits en brique sur un soubassement de pierre, ils sont éclairés de larges baies en arc segmentaire et sont couverts d'un toit en terrasse et de lanterneaux à forme de shed. Une cour, accessible depuis la rue Nationale par un porche à fronton, portant la mention Société générale de bonneterie, sépare ces ateliers de fabrication de la partie commerciale située au sud de l'îlot. Celle-ci est en rez-de-chaussée surélevé.

Éléments descriptifs

Matériau(x) du gros-oeuvre, mise en oeuvre et revêtement : brique

Matériau(x) de couverture : tuile mécanique, matériau synthétique en couverture, verre en couverture, tuile flamande mécanique

Étage(s) ou vaisseau(x) : rez-de-chaussée surélevé, 1 étage carré

Couvrements : charpente en bois apparente ; charpente métallique apparente

Élévations extérieures : élévation à travées

Type(s) de couverture : toit brisé en pavillon, lanterneau ; terrasse, toit à longs pans, croupe

Énergies : énergie électrique : achetée ; énergie thermique : produite sur place

Typologies et état de conservation

État de conservation : établissement industriel désaffecté

Statut, intérêt et protection

Cette étude menée en 1988 a fait l'objet d'une mise à jour par le service de l'Inventaire en 2023.

Statut de la propriété : propriété privée

Références documentaires

Documents figurés

- **Réseau des eaux de la commune d'Armentières.** Plan, 1875 (AD Nord ; S 3775).
AD Nord : S 3775
- **Armentières. Plan cadastral de 1935,** feuille D14 (AD Nord ; P 31/178).
AD Nord : P 31/178

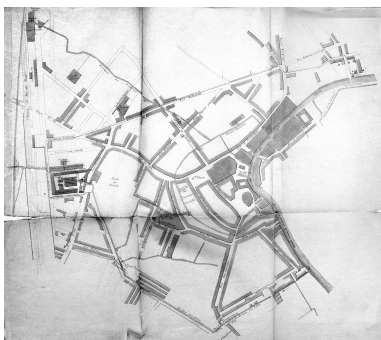
Bibliographie

- Commission « Armentières hier et aujourd'hui ». **La Belle Époque à Armentières.** Dunkerque : Westhoek/éditions des beffrois, 1986.

Liens web

- Papier à tête de l'entreprise Charles et Achille Rogeau, tissages mécaniques de toiles et treillis, 1933. [consulté le 04/09/2023] : <https://archives.ville-armentieres.fr/ark:/30097/a011642498686CCOE5d/01d6368266>
- Dossier d'origine numérisé. [consulté le 21/08/2023] : www2.culture.gouv.fr/documentation/memoire/HTML/IVR31/IA00062752/INDEX.HTM

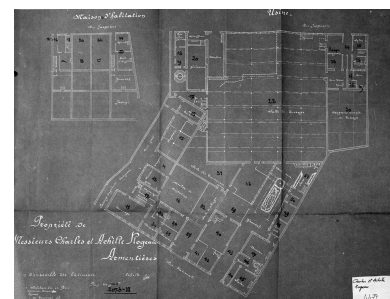
Illustrations



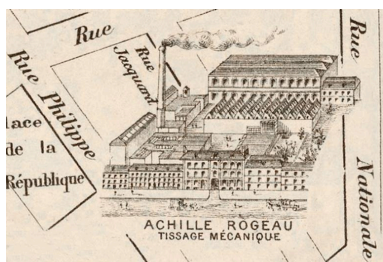
Situation, dans le quart supérieur gauche, du tissage Rogeau sur le plan du réseau des eaux d'Armentières, 1875 (AD Nord ; S3775).
Repro. Philippe Dapvril
IVR31_19875902326X




Plan de situation avec au centre le tissage Charles et Achille Rogeau. Plan cadastral, 1935, section D14 (AD Nord ; P 31/178).
Repro. Philippe Dapvril
IVR31_19875901964X



Ch. et A. Rogeau. Plan masse, avant 1914 (AD Nord ; S 3775 (?))
Repro. Philippe Dapvril
IVR31_19875902579X



Le tissage Achille Rogeau sur le plan monumental d'Armentières industriel et commercial de 1893 (BNF-Gallica).
Repro. Jean-Marc Ramette
IVR32_20205902478NUCA



Le tissage Rogeau depuis la place Jacquart vers 1910. Carte postale, Bulteau photographe-éditeur (Armentières), [ca 1900].
In : Commission « Armentières hier et aujourd'hui ». La Belle Époque à Armentières. Dunkerque : Westhoek/éditions des beffrois, 1986.
Repro. Olivier Marlard
IVR31_19905900498ZB



Angle de la rue de Strasbourg et de la rue Jacquard.
Phot. Philippe Dapvril
IVR31_19885901177X



Angle de la rue Nationale et de la rue de Strasbourg.
Phot. Philippe Dapvril
IVR31_19885901179X



Élévation rue Nationale.
Phot. Philippe Dapvril
IVR31_19885901178X



Atelier de fabrication rue Jacquard..
Phot. Philippe Dapvril
IVR31_19885901325X



Bureaux et atelier de fabrication, rue Jacquard.
Phot. Philippe Dapvril
IVR31_19885901324X

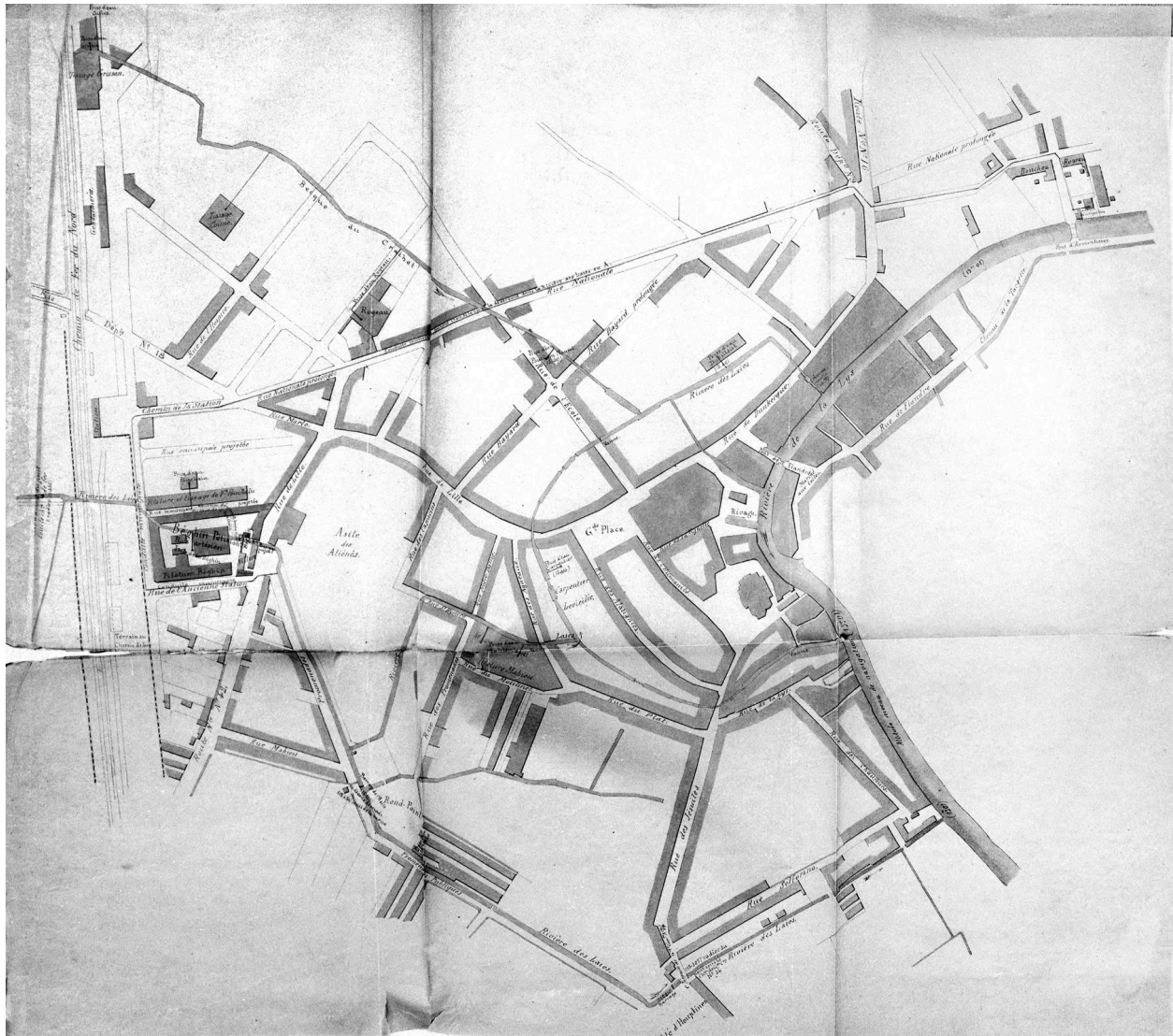


Rampe d'accès au sous-sol.
Phot. Philippe Dapvril
IVR31_19885901176X



Atelier de fabrication rue Jacquard, vue intérieure.
Phot. Philippe Dapvril
IVR31_19885901372X

Auteur(s) du dossier : Jean-Marc Ramette
Copyright(s) : (c) Région Hauts-de-France - Inventaire général



Situation, dans le quart supérieur gauche, du tissage Rogeau sur le plan du réseau des eaux d'Armentières, 1875 (AD Nord ; S3775).

Référence du document reproduit :

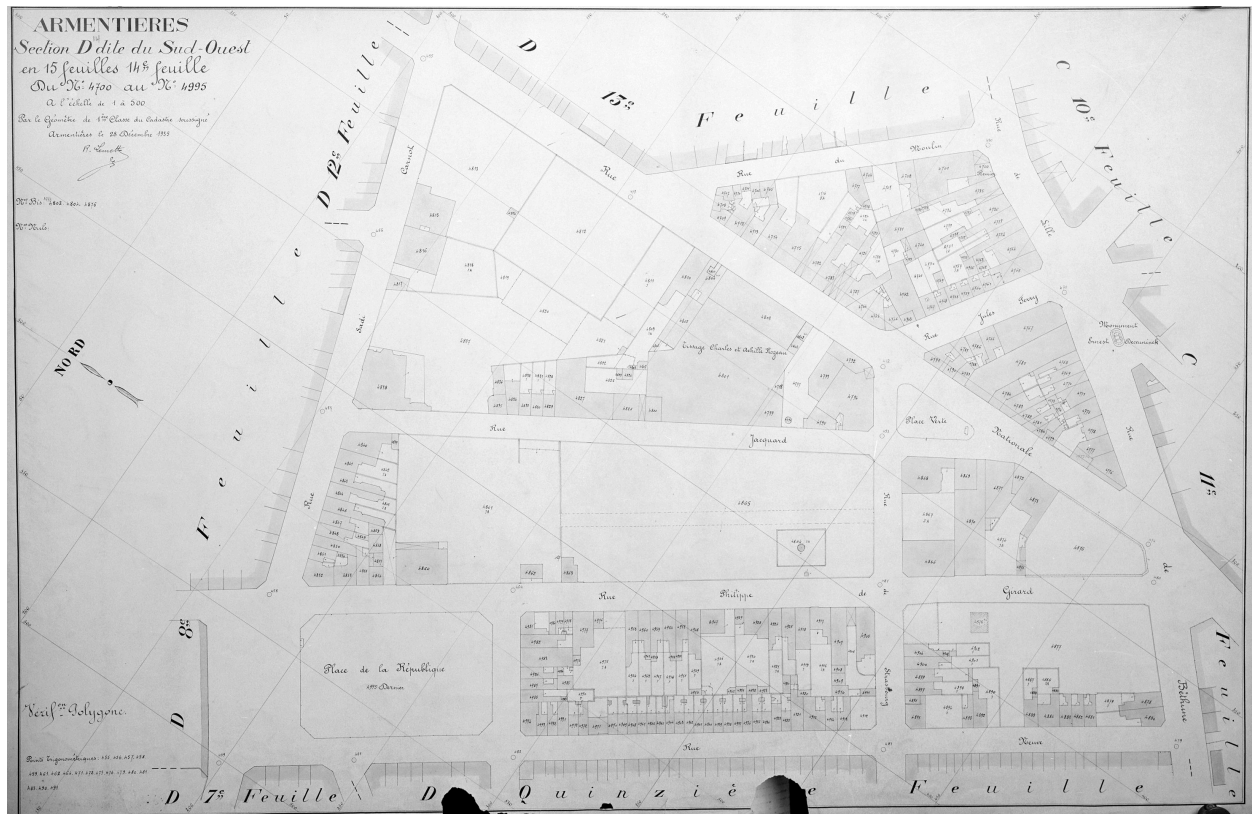
- **Réseau des eaux de la commune d'Armentières.** Plan, 1875 (AD Nord ; S 3775).
AD Nord : S 3775

IVR31_19875902326X

Auteur de l'illustration (reproduction) : Philippe Dapvriil

Date de prise de vue : 1987

(c) Région Hauts-de-France - Inventaire général ; (c) Département du Nord - Archives départementales
reproduction soumise à autorisation du titulaire des droits d'exploitation



Plan de situation avec au centre le tissage Charles et Achille Rogeau. Plan cadastral, 1935, section D14 (AD Nord ; P 31/178).

Référence du document reproduit :

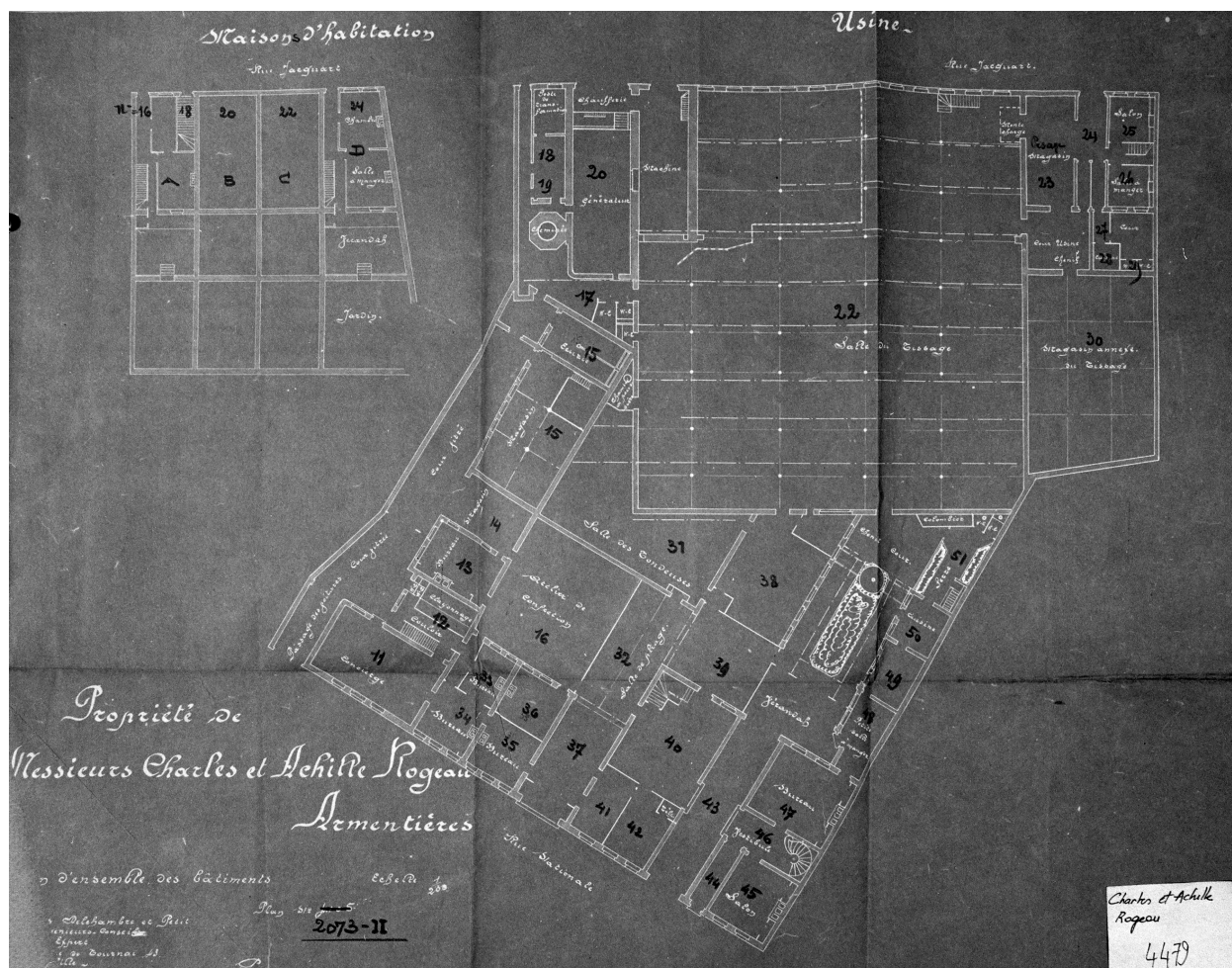
- **Armentières. Plan cadastral de 1935**, feuille D14 (AD Nord ; P 31/178).
AD Nord : P 31/178

IVR31_19875901964X

Auteur de l'illustration (reproduction) : Philippe Dapvriil

Date de prise de vue : 1987

(c) Région Hauts-de-France - Inventaire général ; (c) Département du Nord - Archives départementales
reproduction soumise à autorisation du titulaire des droits d'exploitation



Ch. et A. Rogeau. Plan masse, avant 1914 (AD Nord ; S 3775 (?))

Référence du document reproduit :

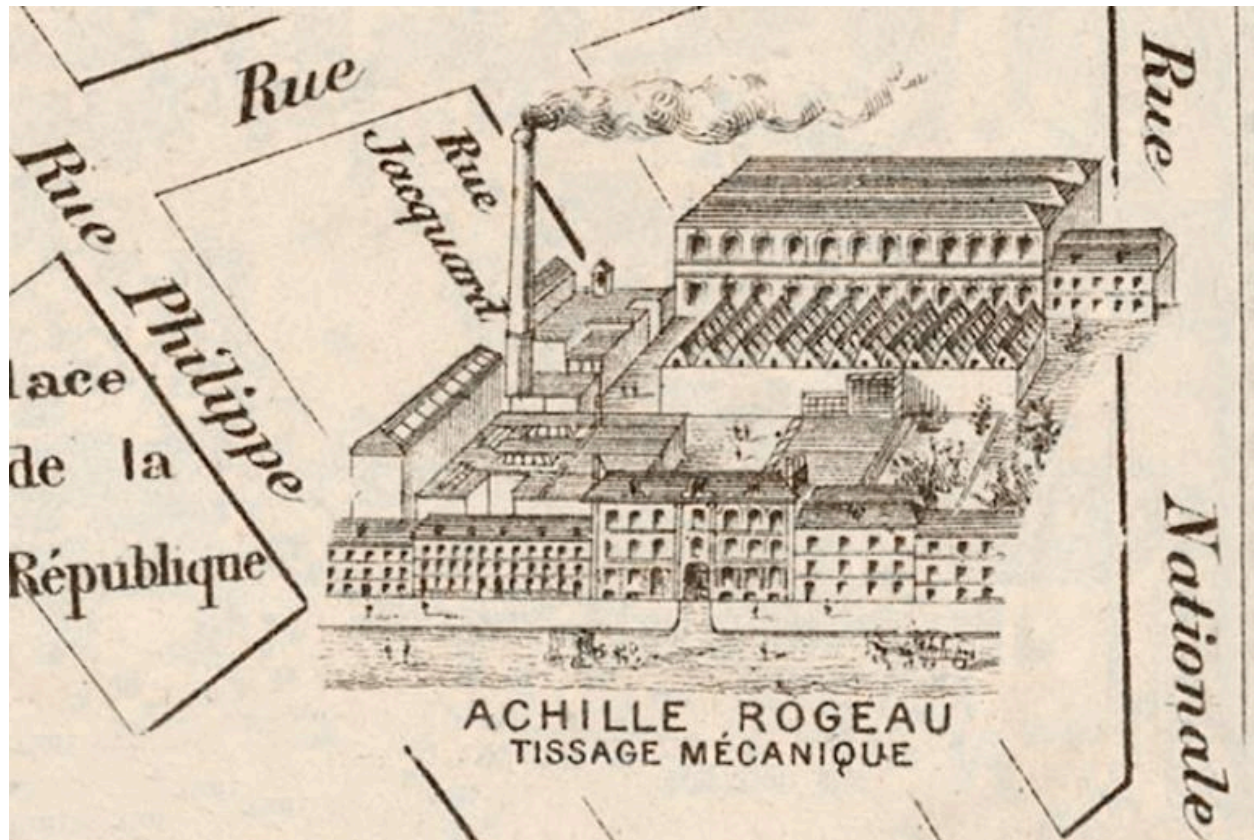
- **Ch. et A. Rogeau. Dommages de guerre, 1919**
Ch. et A. Rogeau. Dommages de guerre, 1919, AD Nord, série R, sous-série 10R, 4479.
AD Nord : 10R 4479

IVR31_19875902579X

Auteur de l'illustration (reproduction) : Philippe Dapvril

Date de prise de vue : 1987

(c) Région Hauts-de-France - Inventaire général ; (c) Département du Nord - Archives départementales
reproduction soumise à autorisation du titulaire des droits d'exploitation



Le tissage Achille Rogeau sur le plan monumental d'Armentières industriel et commercial de 1893 (BNF-Gallica).

Référence du document reproduit :


- **Plan monumental d'Armentières commercial et industriel**, publié par l'administration des plans monumentaux de France, 1893 [en ligne] (Armentières : E. Cado, 1893).
BNF-Gallica : GE-C-1756

IVR32_20205902478NUCA

Auteur de l'illustration (reproduction) : Jean-Marc Ramette

Date de prise de vue : 2020

(c) Bibliothèque nationale de France ; (c) Région Hauts-de-France - Inventaire général
reproduction soumise à autorisation du titulaire des droits d'exploitation



Le tissage Rogeau depuis la place Jacquart vers 1910. Carte postale, Bulteau photographe-éditeur (Armentières), [ca 1900]. In : Commission « Armentières hier et aujourd'hui ». **La Belle Époque à Armentières**. Dunkerque : Westhoek/éditions des beffrois, 1986.

Référence du document reproduit :

- Commission « Armentières hier et aujourd'hui ». **La Belle Époque à Armentières**. Dunkerque : Westhoek/éditions des beffrois, 1986.

IVR31_19905900498ZB

Auteur de l'illustration (reproduction) : Olivier Marlard

Date de prise de vue : 1990

(c) Région Hauts-de-France - Inventaire général

reproduction soumise à autorisation du titulaire des droits d'exploitation



Angle de la rue de Strasbourg et de la rue Jacquard.

IVR31_19885901177X

Auteur de l'illustration : Philippe Dapvril

Date de prise de vue : 1988

(c) Région Hauts-de-France - Inventaire général
reproduction soumise à autorisation du titulaire des droits d'exploitation



Angle de la rue Nationale et de la rue de Strasbourg.

IVR31_19885901179X

Auteur de l'illustration : Philippe Dapvril

Date de prise de vue : 1988

(c) Région Hauts-de-France - Inventaire général

reproduction soumise à autorisation du titulaire des droits d'exploitation



Élévation rue Nationale.

IVR31_19885901178X

Auteur de l'illustration : Philippe Dapvriil

Date de prise de vue : 1988

(c) Région Hauts-de-France - Inventaire général

reproduction soumise à autorisation du titulaire des droits d'exploitation



Atelier de fabrication rue Jacquard..

IVR31_19885901325X

Auteur de l'illustration : Philippe Dapvril

Date de prise de vue : 1988

(c) Région Hauts-de-France - Inventaire général

reproduction soumise à autorisation du titulaire des droits d'exploitation



Bureaux et atelier de fabrication, rue Jacquard.

IVR31_19885901324X

Auteur de l'illustration : Philippe Dapvril

Date de prise de vue : 1988

(c) Région Hauts-de-France - Inventaire général

reproduction soumise à autorisation du titulaire des droits d'exploitation



Rampe d'accès au sous-sol.

IVR31_19885901176X

Auteur de l'illustration : Philippe Dapvril

Date de prise de vue : 1988

(c) Région Hauts-de-France - Inventaire général

reproduction soumise à autorisation du titulaire des droits d'exploitation



Atelier de fabrication rue Jacquard, vue intérieure.

IVR31_19885901372X

Auteur de l'illustration : Philippe Dapvril

Date de prise de vue : 1988

(c) Région Hauts-de-France - Inventaire général

reproduction soumise à autorisation du titulaire des droits d'exploitation