Hauts-de-France, Nord
Salesches
34 Grand Rue

Maison de tisserand

Références du dossier

Numéro de dossier : IA59004297
Date de l'enquête initiale : 2009
Date(s) de rédaction : 2009
Cadre de l'étude : inventaire préliminaire PNR Avesnois
Degré d'étude : étudié

Désignation

Dénomination : maison
Genre du destinataire : de tisserand
Parties constituantes non étudiées : jardin potager, cour

Compléments de localisation

Milieu d'implantation : en village
Références cadastrales : 1804, AB, 101 ; 1831, A, 465 ; 1925, SU, 1010 ; 2009, OA, 508

Historique

La porte de la maison est une porte cintrée formée de blocs de grès, qui semble caractéristique du début du 18e siècle. Sur le cadastre de 1804, la maison est de plan rectangulaire et partage un jardin avec la maison voisine, symétrique. En 1831, elle a été prolongée par une seconde maison, à l'arrière de la parcelle, alors qu'en 1925, elle présente un plan similaire à celui d'aujourd'hui.
La maison semble avoir fait l'objet de nombreuses reprises : les ouvertures situées en pignon datent de la seconde moitié du 19e siècle, ainsi que la resserre aménagée contre la façade nord de l'habitation. La blocure visible sur le pignon sur rue indique que la cave abritait au 19e siècle un métier à tisser. Cette activité était souvent associée à une activité agricole.

Période(s) principale(s) : 2e moitié 19e siècle
Période(s) secondaire(s) : 18e siècle (?)

Description

Cette maison est implantée perpendiculairement à la voie, en léger retrait ; elle est la dernière de la Grand'Rue, avant la ferme Denis. Elle est longée par une allée pavée en grès. Elle présente des pignons découverts avec des wamberges et une blocure. Des reprises sont visibles dans la maçonnerie, en particulier sur l'élévation sud, où subsiste du torchis. Une resserre en brique a été construite à l'arrière de la maison. Dans la blocure, deux ouvertures, surmontées par un arc en calcaire marbrier, étaient ménagées afin d'éclairer la cave où était situé le métier à tisser. La blocure a été obstruée par de la brique.

Eléments descriptifs

Matériau(x) du gros-oeuvre, mise en oeuvre et revêtement : brique ; grès ; torchis ; badigeon
Matériau(x) de couverture : tuile mécanique
Étage(s) ou vaisseau(x) : sous-sol, en rez-de-chaussée, étage de comble
Type(s) de couverture : toit à deux pans

Typologies et état de conservation

Typologies : maison élémentaire
État de conservation : mauvais état, menacé

Statut, intérêt et protection

Statut de la propriété : propriété privée

Références documentaires

Documents d'archive

- **Archives départementales du Nord. Série P ; P 31/776/013905. Salesches : Section A dite du nord achevée sur le terrain le 30 septembre 1831.**
  Archives départementales du Nord. Série P ; P 31/776. **Salesches : Section A dite du nord achevée sur le terrain le 30 septembre 1831, levée par M. Lombois, géomètre 1ère classe.**
  Archives départementales du Nord, Lille : P 31 / 776 / 013905

- **Archives départementales du Nord. Série P ; P 31/776/013911. Salesches : section unique en 5 feuilles, 4ème feuille.**
  Archives départementales du Nord. Série P ; P 31/776. **Salesches : section unique en 5 feuilles, 4ème feuille,** par le géomètre de 1ère classe R. Lemette, le 5 décembre 1924.
  Archives départementales du Nord, Lille : P 31 / 776 / 013911

Documents figurés

- **Salesches : Plan de la commune de Salesches.**
  Salesches : Plan de la commune de Salesches levé en exécution de l'arrêté du gouvernement du 12 Brumaire an II, par le citoyen Robin, géomètre en chef et le citoyen Bécart, arpenteur. (Archives départementales du Nord ; P 30/330/000001).

Illustrations



Extrait de la feuille cadastrale A et B. Plan de situation en 1804. Phot. Pigaglio Pierre IVR31_20095902589NUCA

Extrait de la feuille cadastrale A. Plan de situation en 1831. Phot. Pigaglio Pierre IVR31_20095902590NUCA

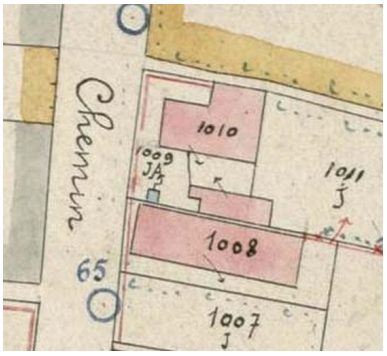

Extrait de la feuille cadastrale (section unique). Plan de situation en 1925. Phot. Pigaglio Pierre IVR31_20095902591NUCA

Vue générale.
Phot. Pierre Thibaut
IVR31_20095902687NUCA

Vue du pignon sur rue
et de l'élévation sud.
Phot. Pierre Thibaut
IVR31_20095902689NUCA

Vue de la porte de la maison.
Phot. Pierre Thibaut
IVR31_20095902688NUCA

Détail de la blocure située en pignon.
Phot. Pierre Thibaut
IVR31_20095902686NUCA

Dossiers liés

Dossiers de synthèse :
Maisons, fermes (IA59004283) Nord-Pas-de-Calais, Nord, Salesches
Oeuvre(s) contenue(s) :
Oeuvre(s) en rapport :
Village (IA59002876) Nord-Pas-de-Calais, Nord, Salesches

Auteur(s) du dossier : Catherine Guillot, Raphaël Coipel
Copyright(s) : (c) Région Hauts-de-France - Inventaire général ; (c) Parc Naturel Régional de l'Avesnois



Extrait de la feuille cadastrale A et B. Plan de situation en 1804.

Référence du document reproduit :

- **Salesches : Plan de la commune de Salesches.**
  Salesches : Plan de la commune de Salesches levé en exécution de l'arrêté du gouvernement du 12 Brumaire an II, par le citoyen Robin, géomètre en chef et le citoyen Bécart, arpenteur. (Archives départementales du Nord ; P 30/330/000001).

IVR31_20095902589NUCA
Auteur de l'illustration : Pigaglio Pierre
Date de prise de vue : 2009
(c) Région Hauts-de-France - Inventaire général ; (c) Département du Nord - Archives départementales
reproduction soumise à autorisation du titulaire des droits d'exploitation

Extrait de la feuille cadastrale A. Plan de situation en 1831.

Référence du document reproduit :

- **Archives départementales du Nord. Série P ; P 31/776/013905. Salesches : Section A dite du nord achevée sur le terrain le 30 septembre 1831.**
  Archives départementales du Nord. Série P ; P 31/776. **Salesches : Section A dite du nord achevée sur le terrain le 30 septembre 1831, levée par M. Lombois, géomètre 1ère classe.**
  Archives départementales du Nord, Lille : P 31 / 776 / 013905

IVR31_20095902590NUCA
Auteur de l'illustration : Pigaglio Pierre
Date de prise de vue : 2009
(c) Région Hauts-de-France - Inventaire général ; (c) Département du Nord - Archives départementales
reproduction soumise à autorisation du titulaire des droits d'exploitation

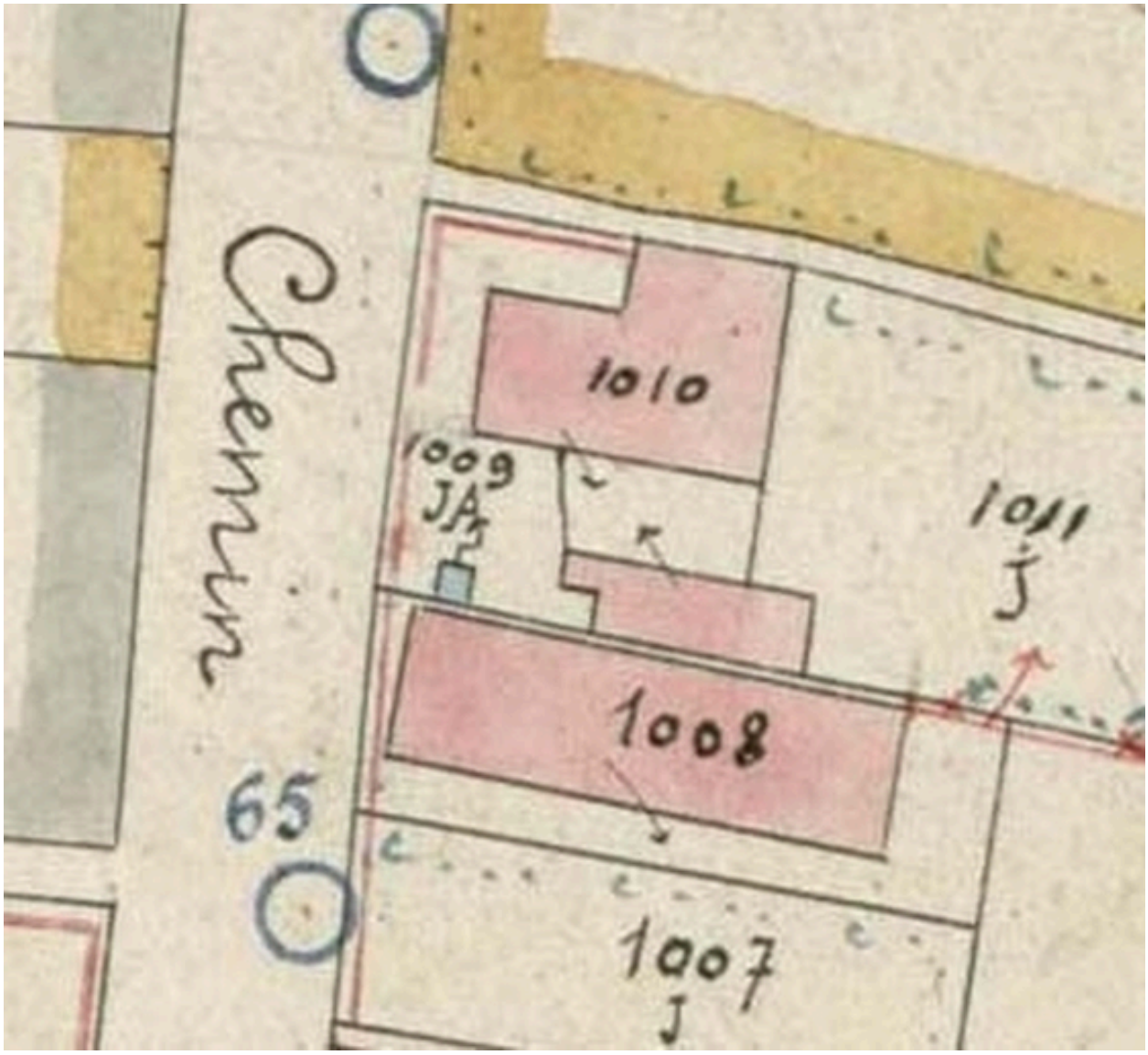

Extrait de la feuille cadastrale (section unique). Plan de situation en 1925.

Référence du document reproduit :

- **Archives départementales du Nord. Série P ; P 31/776/013911. Salesches : section unique en 5 feuilles, 4ème feuille.**
  Archives départementales du Nord. Série P ; P 31/776. **Salesches : section unique en 5 feuilles, 4ème feuille,** par le géomètre de 1ère classe R. Lemette, le 5 décembre 1924.
  Archives départementales du Nord, Lille : P 31 / 776 / 013911

IVR31_20095902591NUCA
Auteur de l'illustration : Pigaglio Pierre
Date de prise de vue : 2009
(c) Région Hauts-de-France - Inventaire général ; (c) Département du Nord - Archives départementales
reproduction soumise à autorisation du titulaire des droits d'exploitation

Vue générale.

IVR31_20095902687NUCA
Auteur de l'illustration : Pierre Thibaut
Date de prise de vue : 2009
(c) Région Hauts-de-France - Inventaire général
reproduction soumise à autorisation du titulaire des droits d'exploitation

Vue du pignon sur rue et de l'élévation sud.

IVR31_20095902689NUCA
Auteur de l'illustration : Pierre Thibaut
Date de prise de vue : 2009
(c) Région Hauts-de-France - Inventaire général
reproduction soumise à autorisation du titulaire des droits d'exploitation

Vue de la porte de la maison.

IVR31_20095902688NUCA
Auteur de l'illustration : Pierre Thibaut
Date de prise de vue : 2009
(c) Région Hauts-de-France - Inventaire général
reproduction soumise à autorisation du titulaire des droits d'exploitation

Détail de la blocure située en pignon.

IVR31_20095902686NUCA
Auteur de l'illustration : Pierre Thibaut
Date de prise de vue : 2009
(c) Région Hauts-de-France - Inventaire général
reproduction soumise à autorisation du titulaire des droits d'exploitation