

Hauts-de-France, Somme
Abbeville
15 rue Jean-Jaurès

Ancienne usine textile (filature et tissage de jute) Saint Frères, puis Boussac Saint Frères d'Abbeville (vestiges)

Références du dossier

Numéro de dossier : IA00076577
Date de l'enquête initiale : 1983
Date(s) de rédaction : 1986, 2016
Cadre de l'étude : patrimoine industriel Somme, inventaire topographique Abbeville
Degré d'étude : recensé

Désignation

Dénomination : filature, tissage
Précision sur la dénomination : filature de jute ; tissage de jute
Appellation : Saint Frère, Boussac Saint Frères
Parties constituantes non étudiées : magasin industriel

Compléments de localisation

Milieu d'implantation : en ville
Références cadastrales : 1982, AL, 3, 257 ; 1982, AM, 60 à 76 ; 2014, AM, 189 à 203

Historique

La filature de jute est construite pour la société Saint Frères entre 1896 (date portée) et 1903. Après les bombardements de la seconde guerre mondiale, un tissage (bâcherie et emballages plastiques) est installé. Un supermarché a été édifié sur le site de l'usine, entièrement démolie en 1986.

En 1896, le site comprenait 3 chaudières à vapeur, et vers 1960 des contrôles Apave. En 1962, l'établissement employait de 200 à 500 salariés. En 1983, 200 personnes y travaillaient.

Période(s) principale(s) : 4e quart 19e siècle, milieu 20e siècle

Dates : 1896 (porte la date), 1903 (porte la date),

Personne(s) liée(s) à l'histoire de l'oeuvre : Saint Frères (commanditaire, attribution par source)

Description

De l'usine, entièrement rasée en 1986, ne subsistent comme vestiges, rue Jean-Jaurès, que des murs de l'ancienne conciergerie. Portant la date 1903, un mur pignon comprend aujourd'hui une plaque qui liste les noms des ouvriers de l'usine tombés pendant la Seconde Guerre mondiale.

Subsistent enfin, au delà du canal de transit, les **anciens magasins industriels** situés boulevard de la Portelette (intégralement détruits après inventaire en 2016), ainsi que deux ensembles de **maisons ouvrières mitoyennes** situées rue Henri-Picquet et rue de la Nouvelle-Cité-Saint.

Éléments descriptifs

Matériau(x) du gros-oeuvre, mise en oeuvre et revêtement : brique

Typologies et état de conservation

État de conservation : vestiges

Statut, intérêt et protection

Ce dossier de recensement du patrimoine industriel de la Somme, établi en 1986 par Benoît Dufournier, a été mis à jour et enrichi par Léo Noyer-Duplaix en 2016, dans le cadre de l'inventaire topographique de la ville d'Abbeville.

Statut de la propriété : propriété privée

Références documentaires

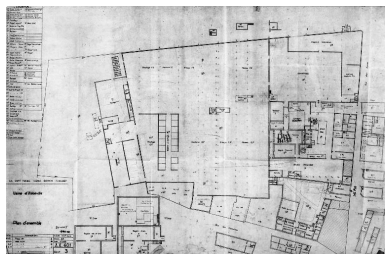
Documents d'archive

- AD Somme. Série M ; M 96851. **Déclarations et autorisations d'appareils à vapeur.**

Documents figurés

- [**Plan de l'usine**], dessin par le service Bâtiment Saint Frères, 1960 (AP).
- [**Plan des magasins**], dessin par le service Bâtiment Saint Frères, 1960 (AP).
- [**Vue aérienne, flanc nord**], photographie Henrard, [vers 1965] (AD Somme ; 6 Fi 1902009).
- [**Vue aérienne, flanc nord-est**], archives privées, [s.d.] (AD Oise ; fonds de l'Ecomusée du Beauvaisis) [*document non reproduit consultable à notre centre de documentation*].
- [**Album de photographies : vues extérieures et intérieures, machines**], IRPI Saint-Frères, 1983, n° 2 à 20 (AD Oise ; fonds de l'Ecomusée du Beauvaisis). [*Documents non reproduits consultables à notre centre de documentation*].

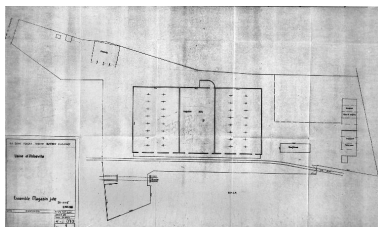
Illustrations



Plan de l'usine en 1960, dressé par le service Bâtiment Saint Frères (AP).

Phot. Benoît Dufournier
(reproduction)

IVR22_19908001611ZB



Plan des magasins en 1960, dressé par le service Bâtiment Saint Frères (AP).

Phot. Benoît Dufournier
(reproduction)

IVR22_19908001610ZB



Vestiges de l'ancienne conciergerie (rue Jean-Jaurès).

Phot. Benoît Dufournier
IVR22_19888000839X

Dossiers liés

Est partie constituante de : L'ensemble industriel textile Saint Frères (IA00076559) Hauts-de-France, Somme, Beauval

Dossiers de synthèse :

Le patrimoine industriel de la Somme (IA80000968)

Reconstructions d'Abbeville (IA80010424) Hauts-de-France, Somme, Abbeville

Les usines textiles dans la Somme (IA80000973)

Oeuvre(s) contenue(s) :

Oeuvre(s) en rapport :

Ancien faubourg dit bourg du Vimeu, aujourd'hui quartier d'Hocquet à Abbeville (IA80010739) Hauts-de-France, Somme, Abbeville, chaussée d'Hocquet

Secteur de la gare à Abbeville (IA80010413) Hauts-de-France, Somme, Abbeville

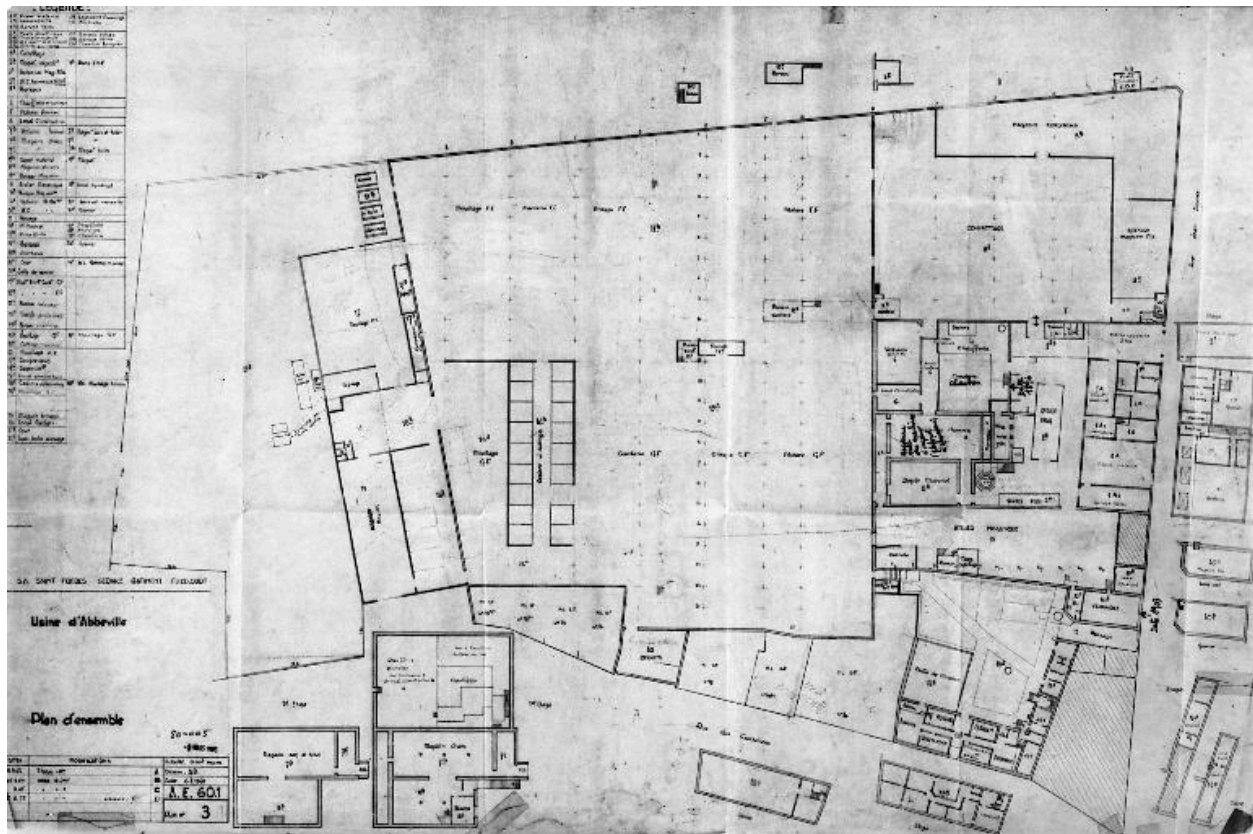
Anciennes cités ouvrières Saint Frères à Abbeville (IA80010473) Hauts-de-France, Somme, Abbeville, rue Henri-Picquet, rue de la Nouvelle-Cité-Saint

Anciens magasins de l'usine textile Saint Frères à Abbeville, puis silos (détruits) (IA80010474) Hauts-de-France, Somme, Abbeville, 74 et 78 boulevard de la Portelette

Les crèches Saint Frères [dossier thématique] (IA80010253) Hauts-de-France, Somme, Beauval

Auteur(s) du dossier : Benoît Dufournier, Léo Noyer-Duplaix

Copyright(s) : (c) Région Hauts-de-France - Inventaire général



Plan de l'usine en 1960, dressé par le service Bâtiment Saint Frères (AP).

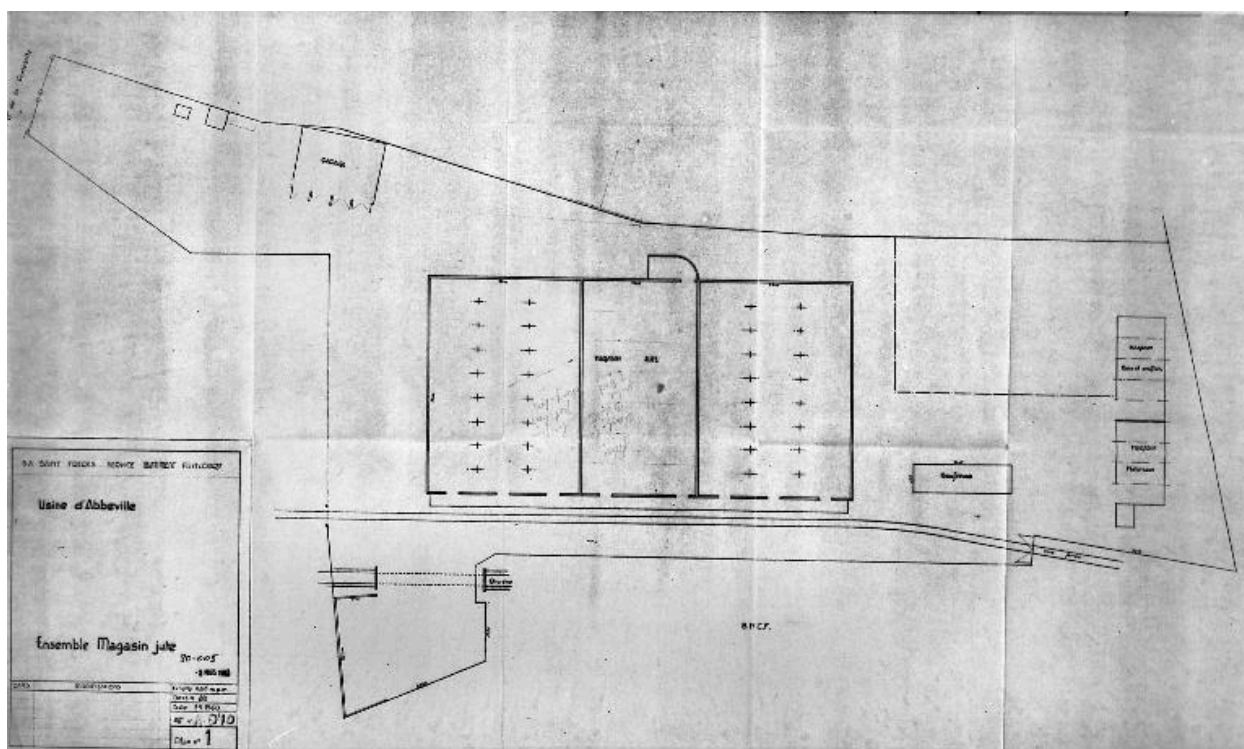
IVR22_19908001611ZB

Auteur de l'illustration : Benoît Dufournier (reproduction)

Échelle : 1/500e.

(c) Région Hauts-de-France - Inventaire général

reproduction soumise à autorisation du titulaire des droits d'exploitation



Plan des magasins en 1960, dressé par le service Bâtiment Saint Frères (AP).

IVR22_19908001610ZB

Auteur de l'illustration : Benoît Dufournier (reproduction)

Échelle : 1/500e.

(c) Région Hauts-de-France - Inventaire général

reproduction soumise à autorisation du titulaire des droits d'exploitation



Vestiges de l'ancienne conciergerie (rue Jean-Jaurès).

IVR22_19888000839X

Auteur de l'illustration : Benoît Dufournier

(c) Région Hauts-de-France - Inventaire général

reproduction soumise à autorisation du titulaire des droits d'exploitation