

Hauts-de-France, Somme
Port-le-Grand

Mairie et ancienne école de Port-le-Grand

Références du dossier

Numéro de dossier : IA80007334
Date de l'enquête initiale : 2005
Date(s) de rédaction : 2005
Cadre de l'étude : inventaire préliminaire arrière-pays maritime picard
Degré d'étude : étudié

Désignation

Dénomination : mairie, école
Parties constituantes non étudiées : cour, buanderie, poulailler, logement

Compléments de localisation

Milieu d'implantation : en village
Références cadastrales : 1984, B, 570

Historique

Dès 1725, le village possédait déjà son école. Celle-ci devait être établie dans une construction privée car elle ne figure pas sur le cadastre napoléonien de 1832. Elle fut vendue en l'an 9 (1800), au même titre que le presbytère.

La seconde école est construite en 1834 par François Racine, entrepreneur en bâtiment à Abbeville (plan aux Archives Départementales : 99 T 3807/638).

Le document intitulé « Biens communaux de la commune de Port-le-Grand avant 1869 » précise le nom de l'architecte : Colombel. Le paiement de cette dépense s'effectua au moyen d'une imposition extraordinaire votée par la commune et d'un secours de l'Etat égal à l'excédant de la dépense. D'après une carte postale du début du 20e siècle, il s'agissait d'une petite construction en brique de trois travées de long avec toit à deux pans et croupes en ardoise. Un mur d'enceinte ainsi que des dépendances, dont une étable, la séparaient de l'église.

L'école était ouverte depuis 1834 et l'instituteur ne bénéficiait toujours pas d'habitation. C'est pourquoi, en 1880, la commune se proposa d'acquérir un logement pourvu d'une étable et d'une remise situé en face de la place publique (actuellement section 1984 B 272). Mercher, l'agent voyer cantonal, dressa d'ailleurs le plan géométrique de la propriété le 9 septembre 1880. Les travaux, débutés en 1882, s'achevèrent le 22 novembre 1884. Le devis comprenait « deux chambres, une cour à l'arrière. Maçonnerie de brique pour les fondations, cuisine, salle à manger, une cave. Charpente en bois de chêne et sapin. Maçonnerie de brique alternant boutisses et panneresses. Couverture en ardoises d'Angers grand modèle saint Louis ». Le terrain sur lequel le logement était implanté fut acheté à un particulier.

En 1881, le Conseil Municipal estima que le logement de l'instituteur laissait à désirer et que la salle de classe était trop exigüe. La commune devait songer à construire une nouvelle salle de classe. L'école fut entièrement détruite lors de la Première Guerre mondiale. La classe se fit alors provisoirement dans la salle des fêtes (ancien café) en attendant la reconstruction de la nouvelle-mairie école. Le 3 septembre 1934, Marcel Dingeon fut chargé de la direction de la construction de la nouvelle école mixte avec classe enfantine et mairie (Biens communaux, 1870-1939 : 99 O 3086). Le projet avait déjà été dressé par lui-même le 6 décembre 1930. Les travaux furent exécutés par Guiseppe Boni, entrepreneur de travaux publics et particuliers en 1935.

Période(s) principale(s) : 2e quart 20e siècle

Dates : 1935 (daté par source)

Auteur(s) de l'oeuvre : Marcel Dingeon (architecte, attribution par source), Guiseppe Boni (entrepreneur, attribution par source)

Description

Située sur la place publique, de plan en U, la mairie-école occupe le coeur du village, au nord de l'église. Sa maçonnerie est entièrement composée de brique de pays cuite au four continu du Vimeu de premier choix, hourdée au mortier de chaux hydraulique de Tournay et de deux parties de sable aigre. La couverture à deux pans pour le corps central, à pavillon pour le logement et demi-croupe pour la mairie, est en ardoise d'Angers grandes et moyennes. La cour de récréation est située entre l'école et l'église. Dans le mur d'enceinte de l'édifice religieux, un passage permet à l'instituteur d'aller dans son jardin situé de l'autre côté. Le logement de l'instituteur, à l'est, possède deux niveaux : au rez-de-chaussée, se trouvent la cuisine et la salle à manger ; à l'étage, deux chambres ; sous les combles, percés d'une lucarne, une chambre et un grenier. Le soubassement, qui compense le dénivelé du sol, abrite une cave. A l'est, contre le mur d'enceinte entourant la cour, se situent l'arrière cuisine, la buanderie, le poulailler et les clapiers. Au coeur de la construction se trouve l'école, comprenant deux classes de 36 élèves. Elle dispose d'un rez-de-chaussée unique couvert d'un toit à deux pans. La mairie occupe l'ouest de la construction.

Éléments descriptifs

Matériau(x) du gros-oeuvre, mise en oeuvre et revêtement : brique

Matériau(x) de couverture : ardoise

Étage(s) ou vaisseau(x) : étage de soubassement, en rez-de-chaussée, 1 étage carré, comble à surcroît

Type(s) de couverture : toit à longs pans ; croupe ; demi-croupe

Statut, intérêt et protection

Statut de la propriété : propriété de la commune

Références documentaires

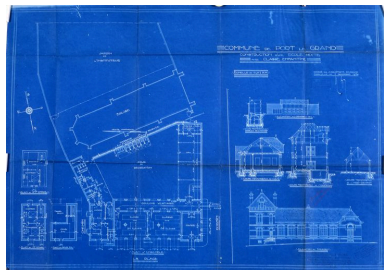
Documents d'archive

- AD Somme. Série O ; 99 O 3085. **Biens communaux de la commune de Port-le-Grand, avant 1869.**
- AD Somme. Série O ; 99 O 3086. **Biens communaux de la commune de Port-le-Grand, 1870-1939** [1870-1939].

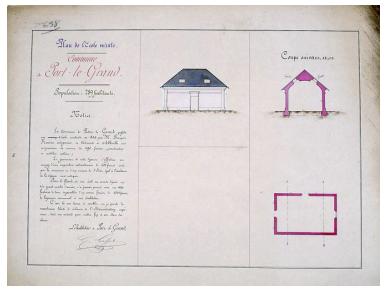
Documents figurés

- **Commune de Port-le-Grand, construction d'une école mixte avec classe enfantine, plan coupe et élévation**, encre sur papier bleu, Dingeon architecte, 1930 (AD Somme : 99 O 3086).
- **Plan de l'école mixte - Commune de Port-le-Grand, plan, coupe et élévation**, encre et lavis sur papier, d'après Gaffet instituteur, 1834 (AD Somme : 99 T 3807/638).
- **Port-le-Grand (Somme) - La Mairie - Le groupe scolaire**, carte postale en noir et blanc, début 20e siècle.
- **Ecole et place de Port-le-Grand**, carte postale en noir et blanc, début 20e siècle.
- **Commune de Port-le-Grand, plan de la place publique**, encre et lavis sur papier, d'après A. Mercher, agent voyer, 1880 (AD Somme : 99 O 3086).

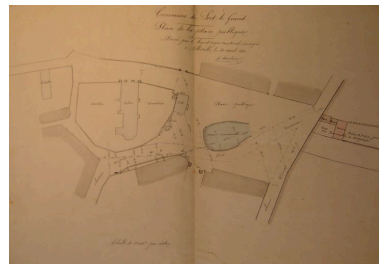
Illustrations



Plan, coupe et élévation de l'école.
Phot. Monnehay-Vulliet Marie-Laure
IVR22_20068005673XAB



Plan, coupe et élévation de la nouvelle école construite en 1834.
Phot. Monnehay-Vulliet Marie-Laure
IVR22_20068000057XAB



Plan géométrique du village
présentant la section et le
plan du futur logement
de l'instituteur en 1880.
Phot. Inès Guérin
IVR22_20068005379NUCAB



Vue de la place publique et de
l'école au début du 20e siècle.
Phot. Inès Guérin
IVR22_20068005380NUCAB



Carte postale présentant
la nouvelle mairie-école
juste après sa construction.
Phot. Inès Guérin
IVR22_20068005381NUCAB



Vue générale.
Phot. Inès Guérin
IVR22_20068005545NUCA



Vue latérale depuis
la rue de la Somme.
Phot. Inès Guérin
IVR22_20068005382NUCA

Dossiers liés

Dossiers de synthèse :

Les mairies et les écoles de l'arrière-pays maritime (IA80007364)

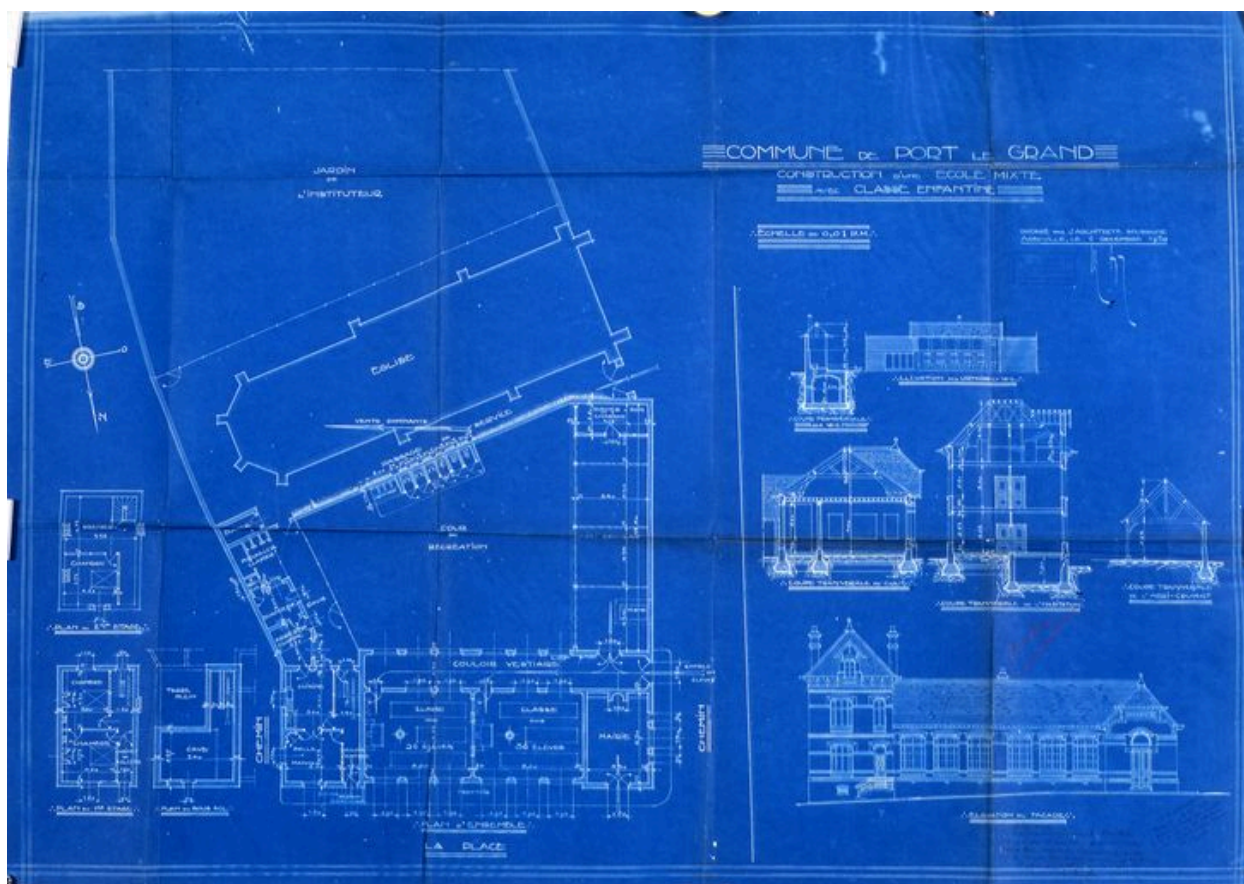
Oeuvre(s) contenue(s) :

Oeuvre(s) en rapport :

Le village de Port-le-Grand (IA80007318) Hauts-de-France, Somme, Port-le-Grand

Auteur(s) du dossier : Inès Guérin

Copyright(s) : (c) Région Hauts-de-France - Inventaire général ; (c) SMACOPI

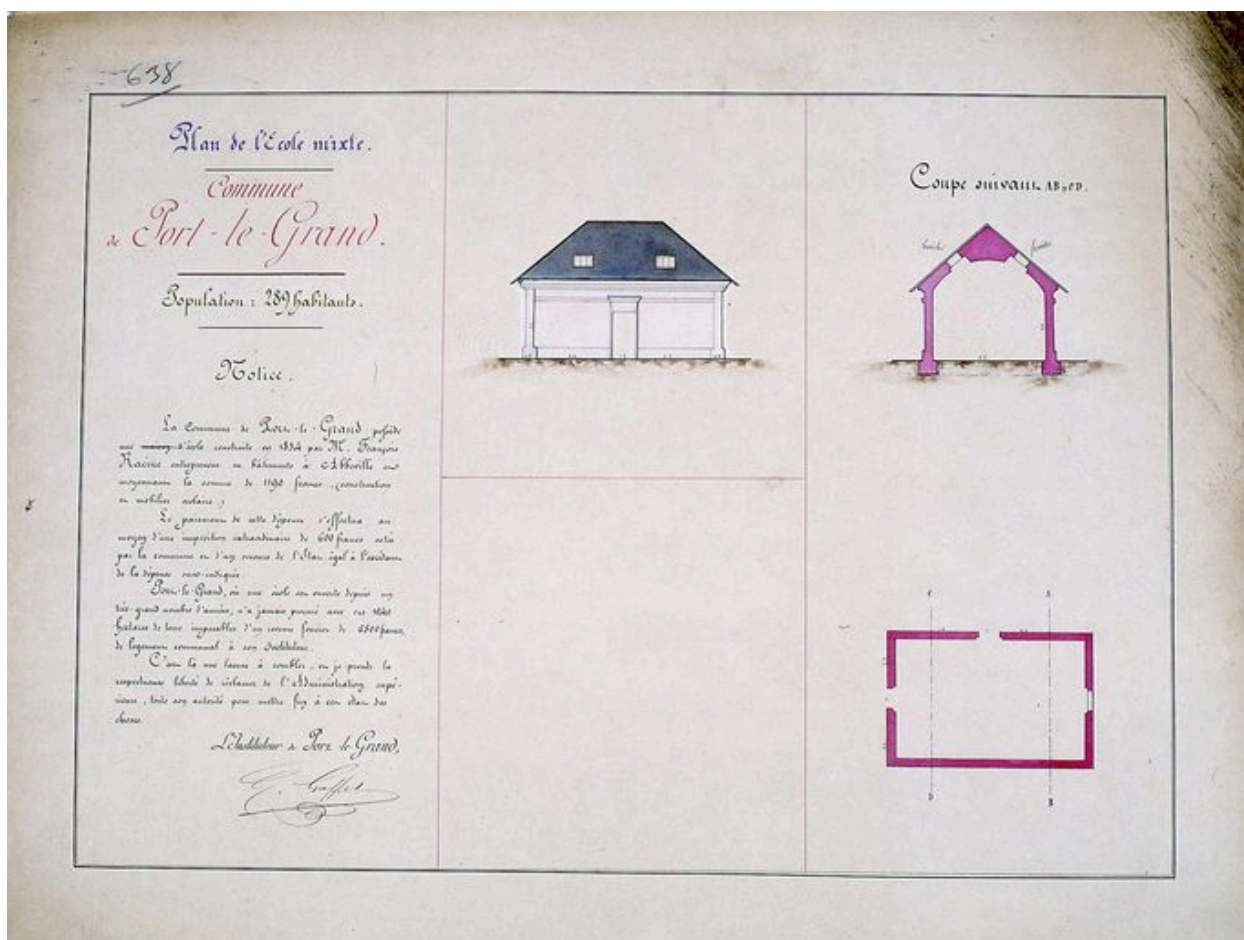


Plan, coupe et élévation de l'école.

IVR22_20068005673XAB

Auteur de l'illustration : Monnehay-Vulliet Marie-Laure

(c) Région Hauts-de-France - Inventaire général ; (c) SMACOPI ; (c) Département de la Somme
reproduction soumise à autorisation du titulaire des droits d'exploitation

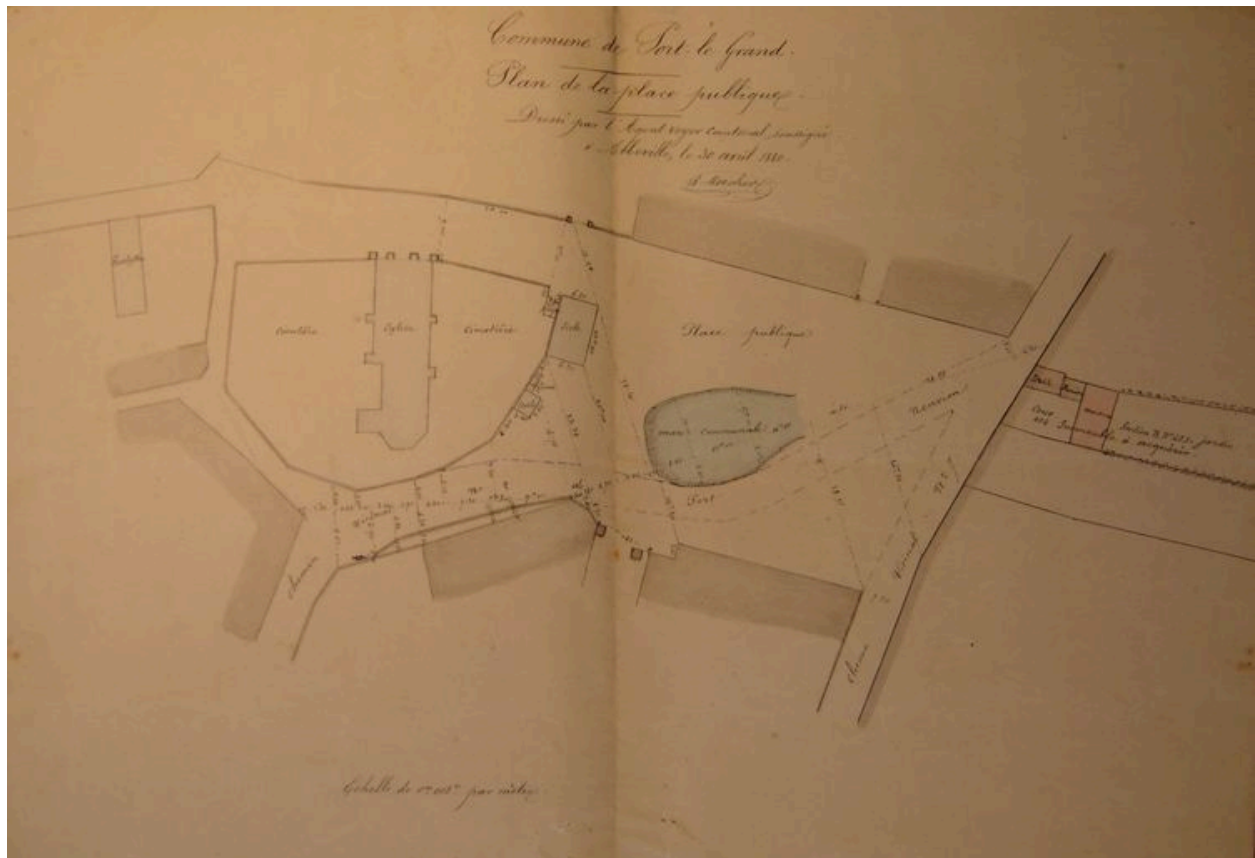


Plan, coupe et élévation de la nouvelle école construite en 1834.

IVR22_20068000057XAB

Auteur de l'illustration : Monnehay-Vulliet Marie-Laure

(c) Région Hauts-de-France - Inventaire général ; (c) SMACOPI ; (c) Département de la Somme
reproduction soumise à autorisation du titulaire des droits d'exploitation



Plan géométrique du village présentant la section et le plan du futur logement de l'instituteur en 1880.

IVR22_20068005379NUCAB

Auteur de l'illustration : Inès Guérin

(c) Région Hauts-de-France - Inventaire général ; (c) SMACOPI ; (c) Département de la Somme
reproduction soumise à autorisation du titulaire des droits d'exploitation



Vue de la place publique et de l'école au début du 20e siècle.

IVR22_20068005380NUCAB

Auteur de l'illustration : Inès Guérin

(c) Région Hauts-de-France - Inventaire général ; (c) SMACOPI
reproduction soumise à autorisation du titulaire des droits d'exploitation



Carte postale présentant la nouvelle mairie-école juste après sa construction.

IVR22_20068005381NUCAB

Auteur de l'illustration : Inès Guérin

(c) Région Hauts-de-France - Inventaire général ; (c) SMACOPI
reproduction soumise à autorisation du titulaire des droits d'exploitation



Vue générale.

IVR22_20068005545NUCA

Auteur de l'illustration : Inès Guérin

(c) Région Hauts-de-France - Inventaire général ; (c) SMACOPI
reproduction soumise à autorisation du titulaire des droits d'exploitation



Vue latérale depuis la rue de la Somme.

IVR22_20068005382NUCA

Auteur de l'illustration : Inès Guérin

(c) Région Hauts-de-France - Inventaire général ; (c) SMACOPI
reproduction soumise à autorisation du titulaire des droits d'exploitation