

Hauts-de-France, Pas-de-Calais
Berck
rue Carnot

Rue Carnot

Références du dossier

Numéro de dossier : IA62001501
Date de l'enquête initiale : 2006
Date(s) de rédaction : 2007
Cadre de l'étude : recensement du patrimoine balnéaire Berck
Degré d'étude : étudié

Désignation

Dénomination : rue
Appellation : Rue Carnot

Compléments de localisation

Milieu d'implantation : en ville
Références cadastrales :

Historique

La mer arrivait jusqu'à l'emplacement de cette rue au début du XIXe siècle, comme en témoigne le cadastre napoléonien de 1805, soit 350 m au-delà de sa limite en 1904, date à laquelle la plage est à peu près stabilisée et un projet de digue envisagé. Cette rue apparaît dès 1875 (tradition orale) sous le nom de rue de la Plaine (Blanche) et figure sur le plan de la plage daté de 1882. Elle est située entre les propriétés de Simon Dubois et de Lhomel et fait la liaison entre l'ancienne embouchure de l'Arche, ensablée depuis la fin du XVIIe siècle et appelé l'Entonnoir et le futur emplacement de la gare. Les premiers commerces de Berck-plage s'installent dans cette rue, sur un seul côté, laissant la vue des dunes en perspective, comme en témoigne la toile de Jan Lavezzari vers 1882 (fig. 1). L'immeuble à angle coupé, à gauche sur la toile, rappelle la "villa Garnier" (fig.2) toujours visible rue Carnot. En 1905, la rue est bien lotie de commerces, comme le montrent les nombreuses cartes postales (fig. 3). Des architectes y réalisent plusieurs édifices : l'architecte C. Bourlot construit un immeuble de rapport (IA59001381) avec rez-de-chaussée commercial, publié dans la revue L'architecture usuelle en 1926 (fig. 4 et 5), l'architecte J. Bellêtre construit un immeuble et l'architecte H. Bonjean est l'auteur de deux maisons. La façade de la boutique située au n°3 a été rhabillée pendant l'Entre-Deux-Guerres par l'architecte Guignard et les entrepreneurs Gailloux et Veniel. De nombreuses façades ont été réaménagées depuis les années 1980.

Période(s) principale(s) : 3e quart 19e siècle, 1ère moitié 20e siècle

Dates : 1875 (daté par tradition orale)

Auteur(s) de l'oeuvre : C. Bourlot (architecte, signature), H. Bonjean (architecte, signature), Gailloux et Veniel (entrepreneur, signature), Gaston, Jules Bellêtre (architecte, attribution par source)

Description

Cette rue commerçante est composée essentiellement de magasins de commerce et d'immeubles à logements. Les devantures en bois et les enseignes visibles sur les cartes postales anciennes ont laissé la place aux magasins modernes. Les édifices repérés (38) sont essentiellement des immeubles à logements (20), des maisons (9), dont une à rez-de-chaussée commercial. Il subsiste un seul édifice en bois, de type chalet. Ces édifices sont à deux ou trois niveaux, avec combles, éclairés par des lucarnes. Leur élévation est en brique, exceptionnellement en brique rouge et jaune, disposées en bandes alternées, rappelant le mode de construction régional appelé "rouges barres". La toiture est couverte de tuile ou d'ardoise, chacun de ces matériaux étant utilisé en proportion égales. Les cartes postales anciennes montrent de nombreux édifices

avec balcon et quelques uns à bow-window et rez-de-chaussée commercial. Les immeubles à logements des architectes C. Bourlot (fig. 6) et J. Bellêtre sont à signaler.

Éléments descriptifs

Matériau(x) du gros-oeuvre, mise en oeuvre et revêtement : brique

Matériau(x) de couverture : tuile flamande mécanique, ardoise

Statut, intérêt et protection

Statut de la propriété : propriété privée

Références documentaires

Documents figurés

- *Berck d'Autrefois* par Jan Lavezzari. Mairie de Berck : imprimerie à Montrouge, 1978. (AC Berck).


Illustrations



La rue Carnot, depuis la plage vers le nord-est (église saint Jean-Baptiste), peinture de Jan Lavezzari, reproduction extraite de *Berck d'Autrefois* (AC Berck).

Phot. Bouvet Hubert,
Autr. Jan Lavezzari

IVR31_20146200003NUCA



Vue générale au début du 20e siècle, carte postale (collection privée).


Phot. Thibaut Pierre (reproduction)

IVR31_20066200398NUCB




Vue générale de la Villa Garnier, immeuble 35 rue Carnot en 1981.

Phot. Philippe Caudroit
IVR31_19816203970X



Vue générale d'un alignement d'immeubles de la rue.

Phot. Hubert Bouvet
IVR31_20136200188NUCA



Vue générale de l'étage carré du 29 rue Carnot en 2013.

Phot. Hubert Bouvet
IVR31_20136200186NUCA



Vue générale de l'étage carré du 29 rue Carnot en 1981.

Phot. Philippe Caudroit
IVR31_19816203971X



Alignement de chalets
dans la rue Carnot.
Phot. Hubert Bouvet
IVR31_20136200185NUCA

Dossiers liés

Oeuvre(s) contenue(s) :

Oeuvre(s) en rapport :

Station balnéaire (IA62001502) Nord-Pas-de-Calais, Pas-de-Calais, Berck

Voirie (IA62001497) Nord-Pas-de-Calais, Pas-de-Calais, Berck

Ancien immeuble de rapport (IA62001505) Nord-Pas-de-Calais, Pas-de-Calais, Berck, 40 rue Carnot

Auteur(s) du dossier : Sophie Luchier

Copyright(s) : (c) Région Hauts-de-France - Inventaire général



La rue Carnot, depuis la plage vers le nord-est (église saint Jean-Baptiste), peinture de Jan Lavezzari, reproduction extraite de Berck d'Autrefois (AC Berck).

Référence du document reproduit :

- Berck d'autrefois, 1978. Peinture..

IVR31_20146200003NUCA

Auteur de l'illustration : Bouvet Hubert

Auteur du document reproduit : Jan Lavezzari

(c) Région Hauts-de-France - Inventaire général

reproduction soumise à autorisation du titulaire des droits d'exploitation



Vue générale au début du 20e siècle, carte postale (collection privée).

IVR31_20066200398NUCB

Auteur de l'illustration : Thibaut Pierre (reproduction)

(c) Région Hauts-de-France - Inventaire général

reproduction soumise à autorisation du titulaire des droits d'exploitation



Vue générale de la Villa Garnier, immeuble 35 rue Carnot en 1981.

IVR31_19816203970X

Auteur de l'illustration : Philippe Caudroit

(c) Région Hauts-de-France - inventaire général

reproduction soumise à autorisation du titulaire des droits d'exploitation



Vue générale d'un alignement d'immeubles de la rue.

IVR31_20136200188NUCA

Auteur de l'illustration : Hubert Bouvet

(c) Région Hauts-de-France - Inventaire général

reproduction soumise à autorisation du titulaire des droits d'exploitation



Vue générale de l'étage carré du 29 rue Carnot en 2013.

IVR31_20136200186NUCA

Auteur de l'illustration : Hubert Bouvet

(c) Région Hauts-de-France - Inventaire général

reproduction soumise à autorisation du titulaire des droits d'exploitation



Vue générale de l'étage carré du 29 rue Carnot en 1981.

IVR31_19816203971X

Auteur de l'illustration : Philippe Caudroit

(c) Région Hauts-de-France - inventaire général

reproduction soumise à autorisation du titulaire des droits d'exploitation



Alignement de chalets dans la rue Carnot.

IVR31_20136200185NUCA

Auteur de l'illustration : Hubert Bouvet

(c) Région Hauts-de-France - Inventaire général

reproduction soumise à autorisation du titulaire des droits d'exploitation