

Hauts-de-France, Oise
Béhéricourt
417 rue de Pierre

Château de Béhéricourt

Références du dossier

Numéro de dossier : IA00049330
Date de l'enquête initiale : 1986
Date(s) de rédaction : 2009
Cadre de l'étude : inventaire topographique canton de Noyon
Degré d'étude : étudié

Désignation

Dénomination : château
Parties constituantes non étudiées : cour, jardin, communs

Compléments de localisation

Milieu d'implantation : en village
Références cadastrales : 1831. D 1242, 1243 ; 1975. D2 572, 573

Historique

Le château, construit au 17^e siècle, a été remanié dans la 1^{ère} moitié du 18^e siècle et au 19^e siècle ; le portail date de la fin 18^e siècle (datations par analyse stylistique).

Période(s) principale(s) : 17^e siècle, 1^{ère} moitié 18^e siècle, 19^e siècle
Période(s) secondaire(s) : 4^e quart 18^e siècle

Description

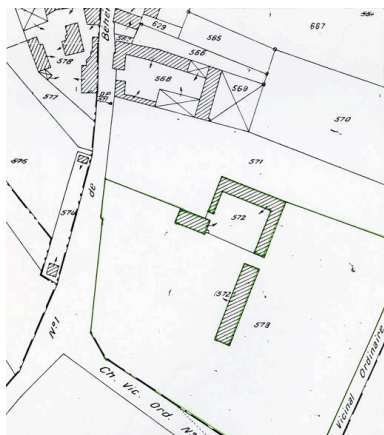
Éléments descriptifs

Matériau(x) du gros-oeuvre, mise en oeuvre et revêtement : calcaire ; brique ; pierre avec brique en remplissage ; moyen appareil
Matériau(x) de couverture : ardoise
Étage(s) ou vaisseau(x) : sous-sol, 1 étage carré, étage de comble
Élévations extérieures : élévation ordonnancée
Type(s) de couverture : croupe
Escaliers : escalier dans-oeuvre

Statut, intérêt et protection

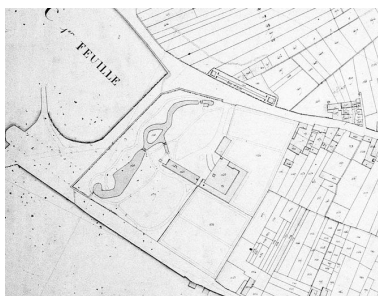
Éléments remarquables : portail
Statut de la propriété : propriété privée

Illustrations



Plan de situation. Extrait
du plan cadastral de 1975,
section D2 572 et 573.


Repro. Monnehay-Vulliet Marie-
Laure , Autr. Michel Hérold
IVR22_20096000043NUCA




Extrait du cadastre
napoléonien (DGI).
Repro. Isabelle Barbedor
IVR22_20096000535NUCA



Logis. Elévation antérieure (AP).
Phot. Jean-Michel Périn
IVR22_19856000338XB



Logis. Elévation postérieure (AP).
Phot. Jean-Michel Périn
IVR22_19856000339XB



Portail.
Phot. Fabrice Charrondière
IVR22_19866000241X

Dossiers liés

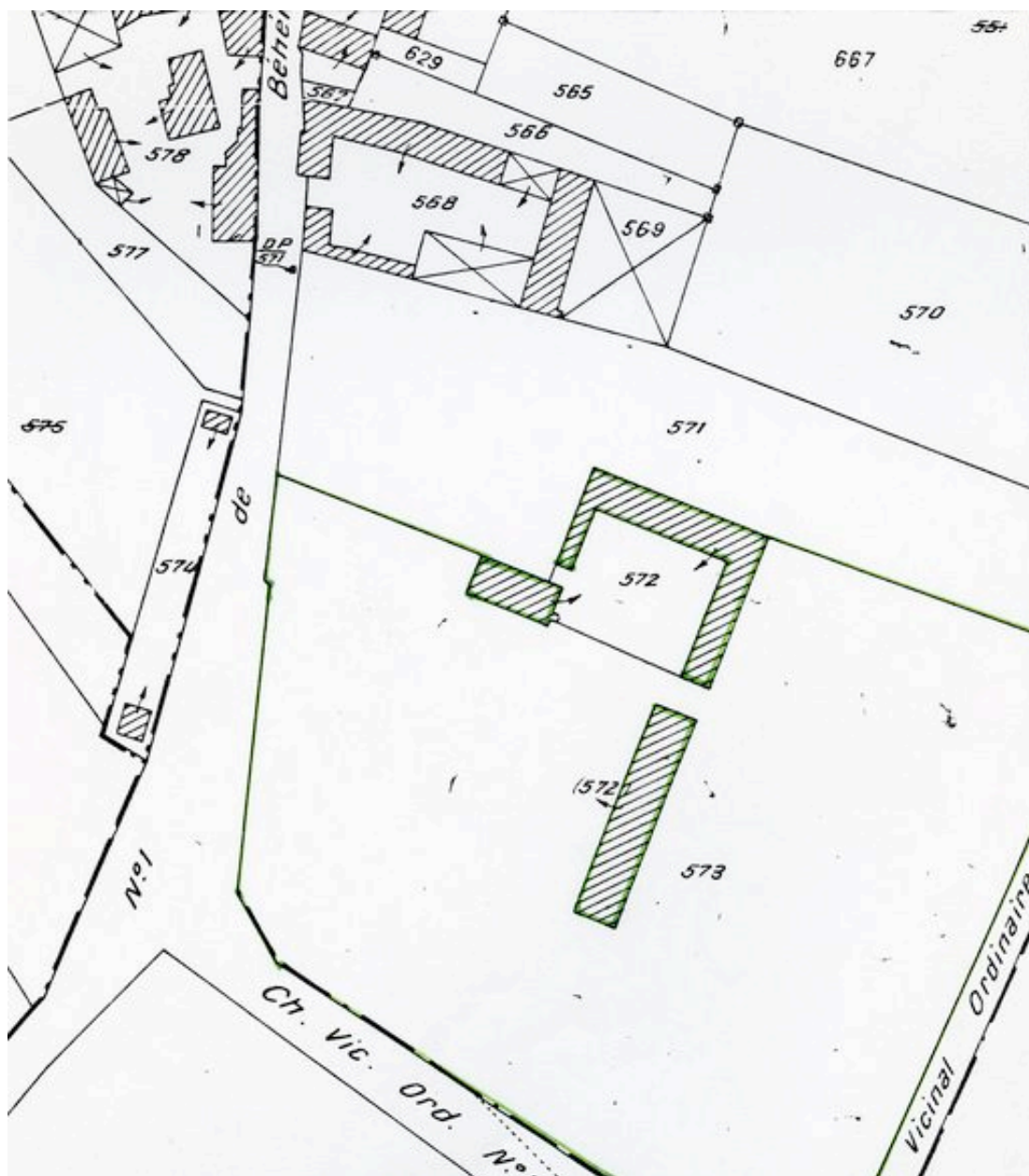
Dossiers de synthèse :

Le canton de Noyon : le territoire de la commune de Béhéricourt (IA60000320) Hauts-de-France, Oise, Béhéricourt [à requalifier] Le château de plaisance (IA99000018)

Oeuvre(s) contenue(s) :

Auteur(s) du dossier : Michel Hérold, Alain Nafilyan

Copyright(s) : (c) Région Hauts-de-France - Inventaire général ; (c) AGIR-Pic



Plan de situation. Extrait du plan cadastral de 1975, section D2 572 et 573.

IVR22_20096000043NUCA

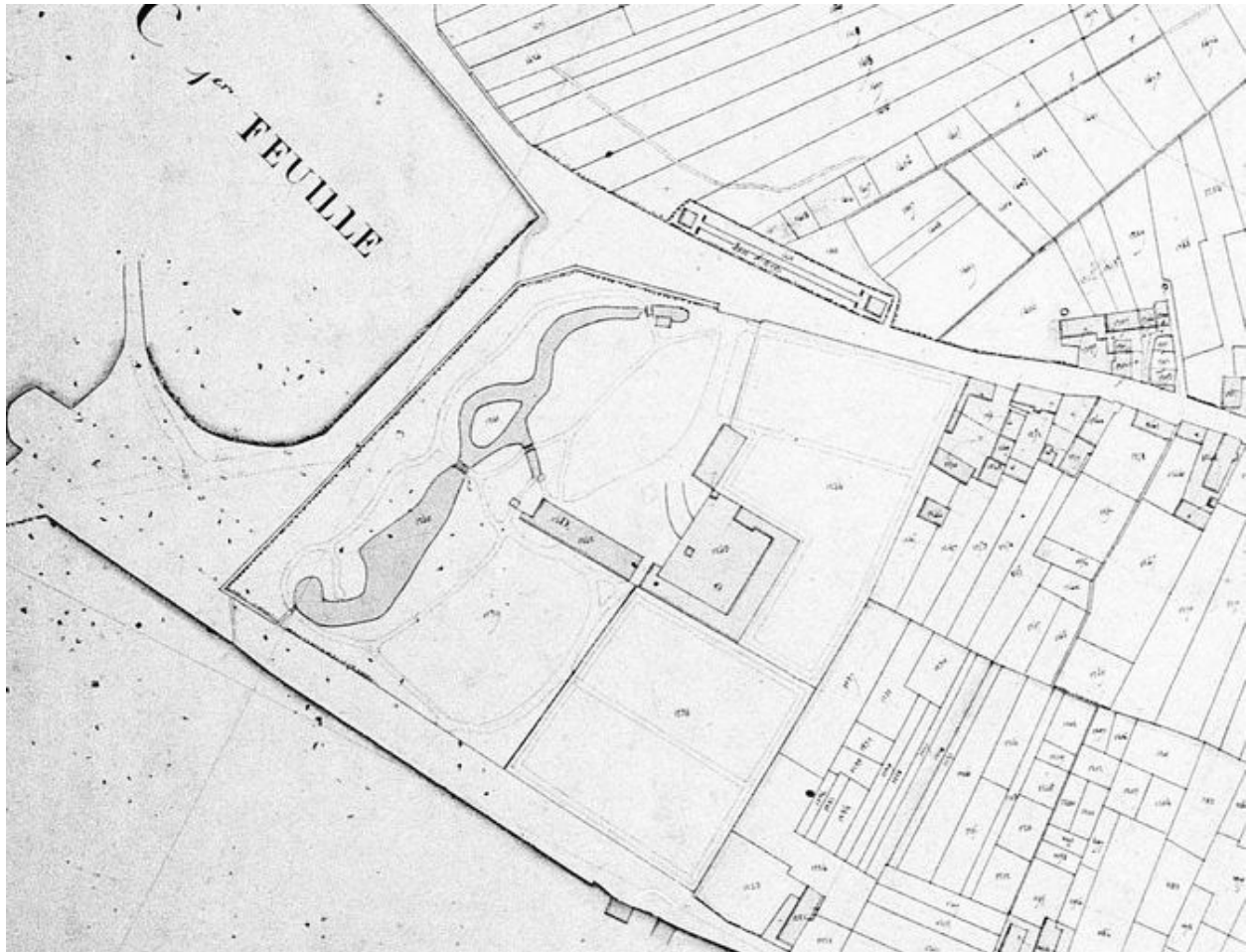
Auteur de l'illustration (reproduction) : Monnehay-Vulliet Marie-Laure

Auteur du document reproduit : Michel Hérold

Technique de relevé : reprise de fond ;

(c) Région Hauts-de-France - Inventaire général

reproduction soumise à autorisation du titulaire des droits d'exploitation



Extrait du cadastre napoléonien (DGI).

IVR22_20096000535NUCA

Auteur de l'illustration (reproduction) : Isabelle Barbedor

(c) Région Hauts-de-France - Inventaire général ; (c) Ministère des finances
reproduction soumise à autorisation du titulaire des droits d'exploitation




Logis. Elévation antérieure (AP).

IVR22_19856000338XB

Auteur de l'illustration : Jean-Michel Périn

(c) Région Hauts-de-France - Inventaire général

reproduction soumise à autorisation du titulaire des droits d'exploitation



Logis. Elévation postérieure (AP).

IVR22_19856000339XB

Auteur de l'illustration : Jean-Michel Périn

(c) Région Hauts-de-France - Inventaire général

reproduction soumise à autorisation du titulaire des droits d'exploitation



Portail.

IVR22_19866000241X

Auteur de l'illustration : Fabrice Charrondière

(c) Région Hauts-de-France - Inventaire général

reproduction soumise à autorisation du titulaire des droits d'exploitation