Hauts-de-France, Nord
Brillon

Le territoire communal de Brillon

Références du dossier

Numéro de dossier : IA59004345
Date de l'enquête initiale : 2010
Date(s) de rédaction : 2010
Cadre de l'étude : inventaire préliminaire PNR Scarpe-Escaut

Désignation

Aires d'études : Communauté d'agglomération de la Porte du Hainaut
Milieu d'implantation : en village

Historique

Le nom de la commune, Brillon, vient peut-être de l'anthroponyme romain Berullius. Dans les années 1960, des travaux de fondations permettent de mettre à jour des vestiges gallo-romains. Une motte castrale est également localisée sur le territoire de la commune. En 871, à la demande de l'abbé Gazlin, Charles le Chauve cède à l'abbaye d'Elnone de Saint-Amand 8,5 manse de terres in Brilliane. Cette donation est confirmée en 899 par Charles le Simple. Dès 1194, l'abbaye dispose d'un autel. Ce droit de patronat lui permet de récupérer une partie de la dîme. Brillon dispose sous l'Ancien Régime de 8 moulins à vent, dont le plus ancien remonté au 14e siècle.

Description

La superposition du cadastre napoléonien de 1830 et du cadastre actuel démontre que le village de Brillon n'a pas subi de grand changement depuis le début du 19e siècle. Dans les années 1830, les principaux noyaux de la commune existent déjà : la rue principale du village, partant de l'église et du presbytère, et allant vers Sars-et-Rosières, passant par les hameaux du Moulinet et de la Laide Rue. D'après le parcellaire, la commune est alors à dominance agricole : des corps de ferme (cour fermée, fermes en U, en L ou encore élémentaire) jalonnent le territoire, disséminés le long des principales voies de communication. Des pavillons plus contemporains sont cependant venus peu à peu combler les espaces le long de la trame viaire.

Liens web

- Synthèse de l'inventaire patrimonial de la commune de Brillon. : http://patrimoine.nordpasdecalais.fr/documents/Brillon_synthese_communale.pdf

Illustrations

Vue générale du centre bourg ; l'église et l'école.

Deux maisons élémentaires rue Maréchal Foch.
Phot. Pierre Thibaut

Vue générale dune maison élémentaire avec étage de comble et lucarne à flèche.

Phot. Pierre Thibaut
IVR31_20125901611NUCA

Une maison bourgeoise,
27 rue Poincaré.
Phot. Pierre Thibaut
IVR31_20125901644NUCA

IVR31_20125901614NUCA

Maison bourgeoise 14
rue du Maréchal Foch.
Phot. Pierre Thibaut
IVR31_20125901615NUCA

Phot. Pierre Thibaut
IVR31_20125901658NUCA

Vue de la porte d'entrée de la maison
14 rue du Maréchal Foch, avec
imposte décorée de motifs décoratifs
et d'une scène de porteurs de tonneau.
Phot. Pierre Thibaut
IVR31_20125901616NUCA

Une ferme avec logis de type
maison de bourg, rue Georges V.
Phot. Pierre Thibaut
IVR31_20125901649NUCA

Vue générale de la ferme à cour
fermée 14 et 14A rue Poincaré.
Phot. Pierre Thibaut
IVR31_20125901655NUCA

Vue générale du porche-pigeonnier
de la ferme à cour fermée.
Phot. Pierre Thibaut
IVR31_20125901656NUCA

Vue générale des voûtes
du pigeonnier-porche de
la ferme 14 rue Poincaré.
Phot. Pierre Thibaut
IVR31_20125901657NUCA

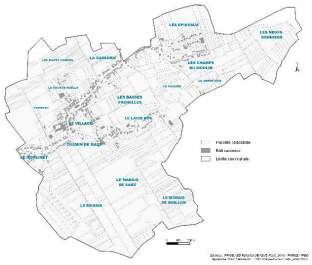

Cadastre actuel et situation
des différents hameaux.
Phot. PNR Scarpe-Escaut
IVR31_20155908210NUC

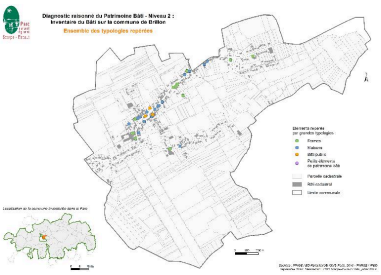

Carte des édifices repérés.
Phot. PNR Scarpe-Escaut
IVR31_20155908212NUC

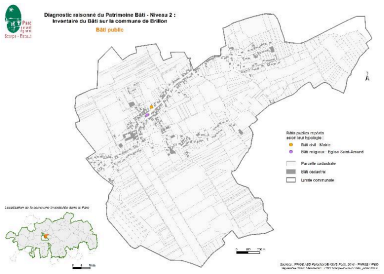

Carte des édifices publics.
IVR31_20155908082NUCA

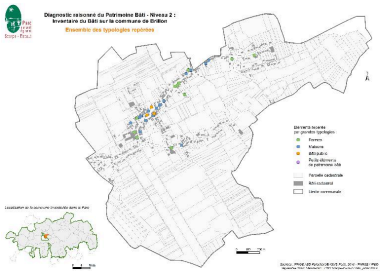

Carte de datation des édifices repérés.
IVR31_20155908083NUC

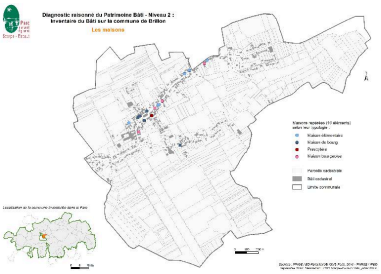

Carte des maisons repérées.
Phot. PNR Scarpe-Escaut
IVR31_20155908219NUC

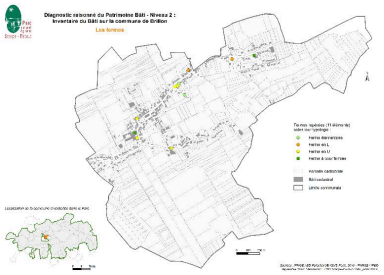

Carte des fermes repérées.
Phot. PNR Scarpe-Escaut
IVR31_20155908215NUC

Dossiers liés

Dossier(s) de synthèse :
Présentation du patrimoine de l'aire d'étude "Coeur de nature" du Parc Naturel Régional Scarpe-Escaut (IA59005011) ,
Oeuvres en rapport :
église paroissiale Saint-Amand (IA59004347) Nord-Pas-de-Calais, Nord, Brillon, rue du Maréchal Foch
Maison, actuellement mairie (IA59004346) Nord-Pas-de-Calais, Nord, Brillon, rue du Maréchal Foch
presbytère, actuellement maison (IA59004348) Nord-Pas-de-Calais, Nord, Brillon, 1 rue Maréchal Joffre

Auteur(s) du dossier : Véronique Baud
Copyright(s) : (c) Région Hauts-de-France - Inventaire général ; (c) Parc Naturel Régional Scarpe-Escaut

Vue générale du centre bourg ; l'église et l'école.

IVR31_20125901611NUCA
Auteur de l'illustration : Pierre Thibaut
(c) Région Hauts-de-France - Inventaire général
reproduction soumise à autorisation du titulaire des droits d'exploitation

Deux maisons élémentaires rue Maréchal Foch.

IVR31_20125901614NUCA
Auteur de l'illustration : Pierre Thibaut
Date de prise de vue : 2012
(c) Région Hauts-de-France - Inventaire général
reproduction soumise à autorisation du titulaire des droits d'exploitation

Vue générale dune maison élémentaire avec étage de comble et lucarne à flèche.

IVR31_20125901658NUCA
Auteur de l'illustration : Pierre Thibaut
Date de prise de vue : 2012
(c) Région Hauts-de-France - Inventaire général
reproduction soumise à autorisation du titulaire des droits d'exploitation

Une maison bourgeoise, 27 rue Poincaré.

IVR31_20125901644NUCA
Auteur de l'illustration : Pierre Thibaut
Date de prise de vue : 2012
(c) Région Hauts-de-France - Inventaire général
reproduction soumise à autorisation du titulaire des droits d'exploitation

Maison bourgeoise 14 rue du Maréchal Foch.

IVR31_20125901615NUCA
Auteur de l'illustration : Pierre Thibaut
Date de prise de vue : 2012
(c) Région Hauts-de-France - Inventaire général
reproduction soumise à autorisation du titulaire des droits d'exploitation

Vue de la porte d'entrée de la maison 14 rue du Maréchal Foch, avec imposte décorée de motifs décoratifs et d'une scène de porteurs de tonneau.

IVR31_20125901616NUCA
Auteur de l'illustration : Pierre Thibaut
Date de prise de vue : 2012
(c) Région Hauts-de-France - Inventaire général
reproduction soumise à autorisation du titulaire des droits d'exploitation

Une ferme avec logis de type maison de bourg, rue Georges V.

IVR31_20125901649NUCA
Auteur de l'illustration : Pierre Thibaut
Date de prise de vue : 2012
(c) Région Hauts-de-France - Inventaire général
reproduction soumise à autorisation du titulaire des droits d'exploitation

Vue générale de la ferme à cour fermée 14 et 14A rue Poincaré.

IVR31_20125901655NUCA
Auteur de l'illustration : Pierre Thibaut
Date de prise de vue : 2012
(c) Région Hauts-de-France - Inventaire général
reproduction soumise à autorisation du titulaire des droits d'exploitation

Vue générale du porche-pigeonnier de la ferme à cour fermée.

IVR31_20125901656NUCA
Auteur de l'illustration : Pierre Thibaut
Date de prise de vue : 2012
(c) Région Hauts-de-France - Inventaire général
reproduction soumise à autorisation du titulaire des droits d'exploitation

Vue générale des voûtes du pigeonnier-porche de la ferme 14 rue Poincaré.

IVR31_20125901657NUCA
Auteur de l'illustration : Pierre Thibaut
Date de prise de vue : 2012
(c) Région Hauts-de-France - Inventaire général
reproduction soumise à autorisation du titulaire des droits d'exploitation

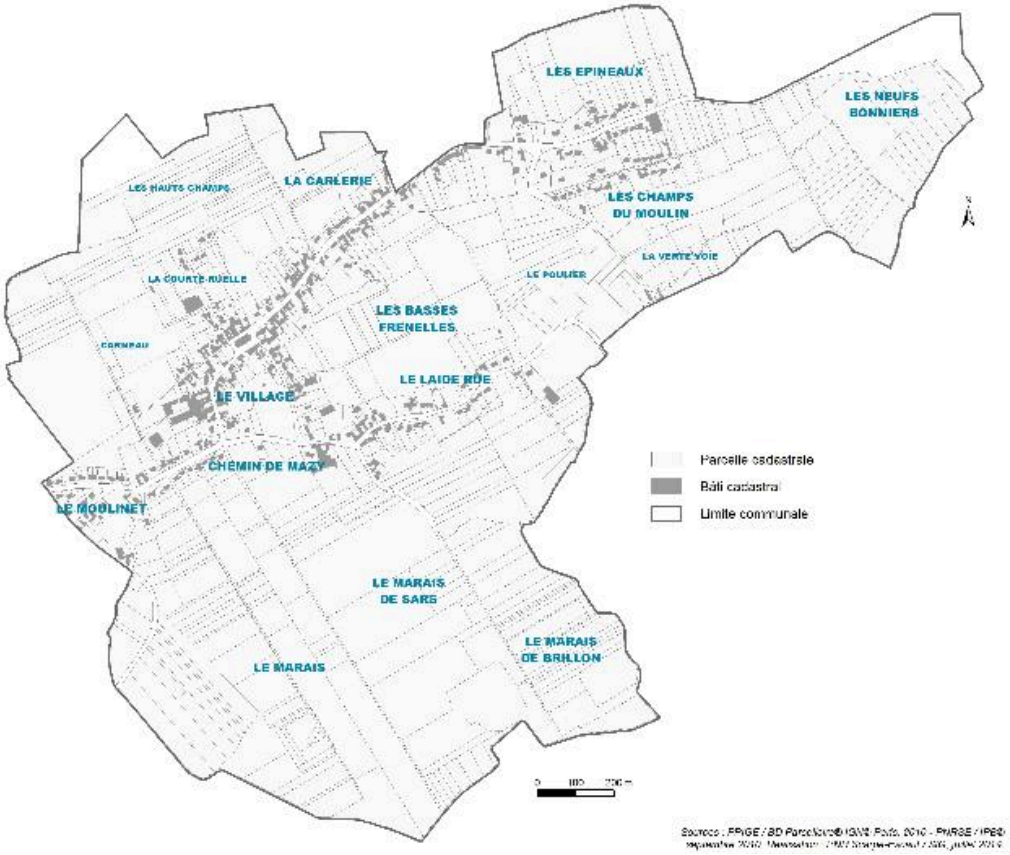

Cadastre actuel et situation des différents hameaux.

IVR31_20155908210NUC
Auteur de l'illustration : PNR Scarpe-Escaut
Date de prise de vue : 2015
(c) Région Hauts-de-France - Inventaire général ; (c) Parc Naturel Régional Scarpe-Escaut
reproduction soumise à autorisation du titulaire des droits d'exploitation

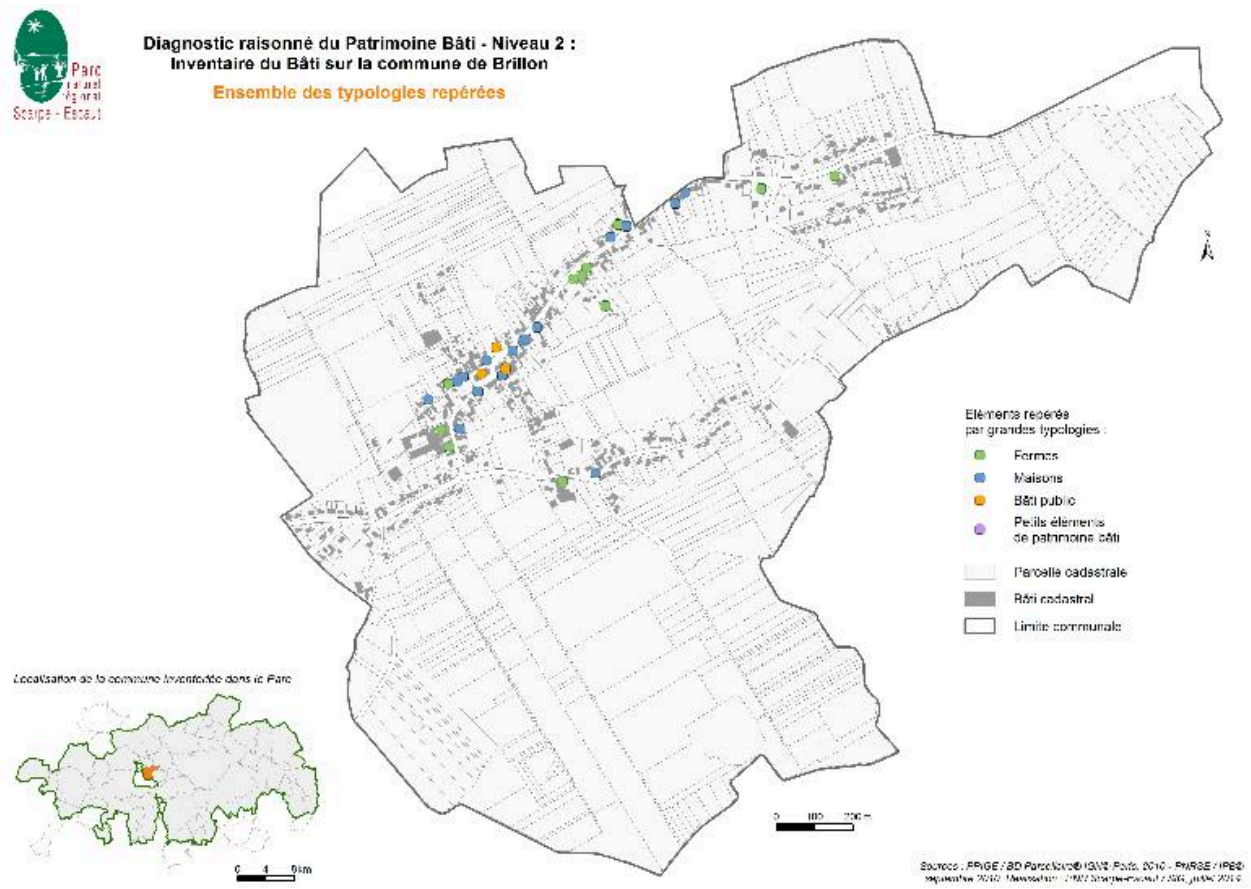

Carte des édifices repérés.

IVR31_20155908212NUC
Auteur de l'illustration : PNR Scarpe-Escaut
Date de prise de vue : 2015
(c) Région Hauts-de-France - Inventaire général ; (c) Parc Naturel Régional Scarpe-Escaut
reproduction soumise à autorisation du titulaire des droits d'exploitation

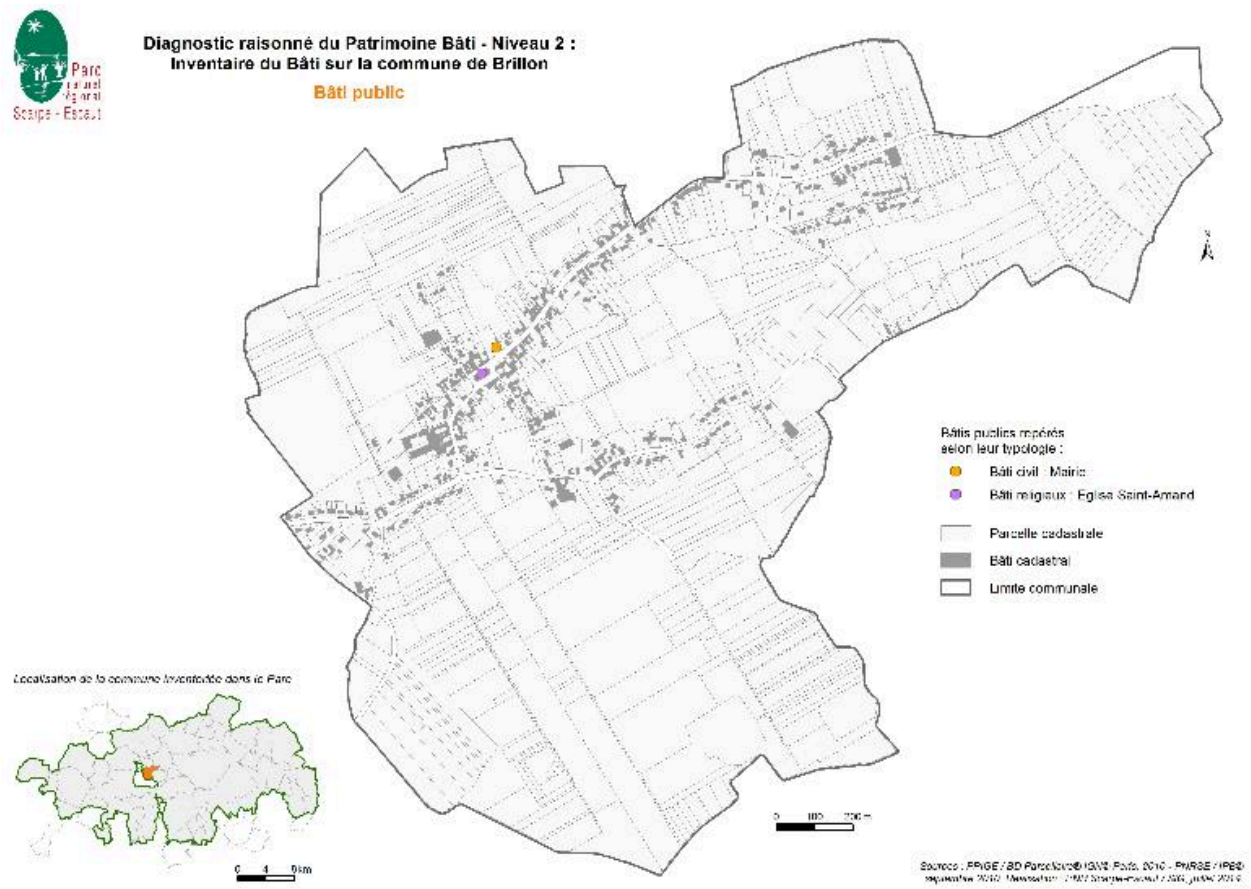

Carte des édifices publics.

IVR31_20155908082NUCA
Date de prise de vue : 2015
(c) Région Hauts-de-France - Inventaire général ; (c) Parc naturel régional Scarpe-Escaut
reproduction soumise à autorisation du titulaire des droits d'exploitation

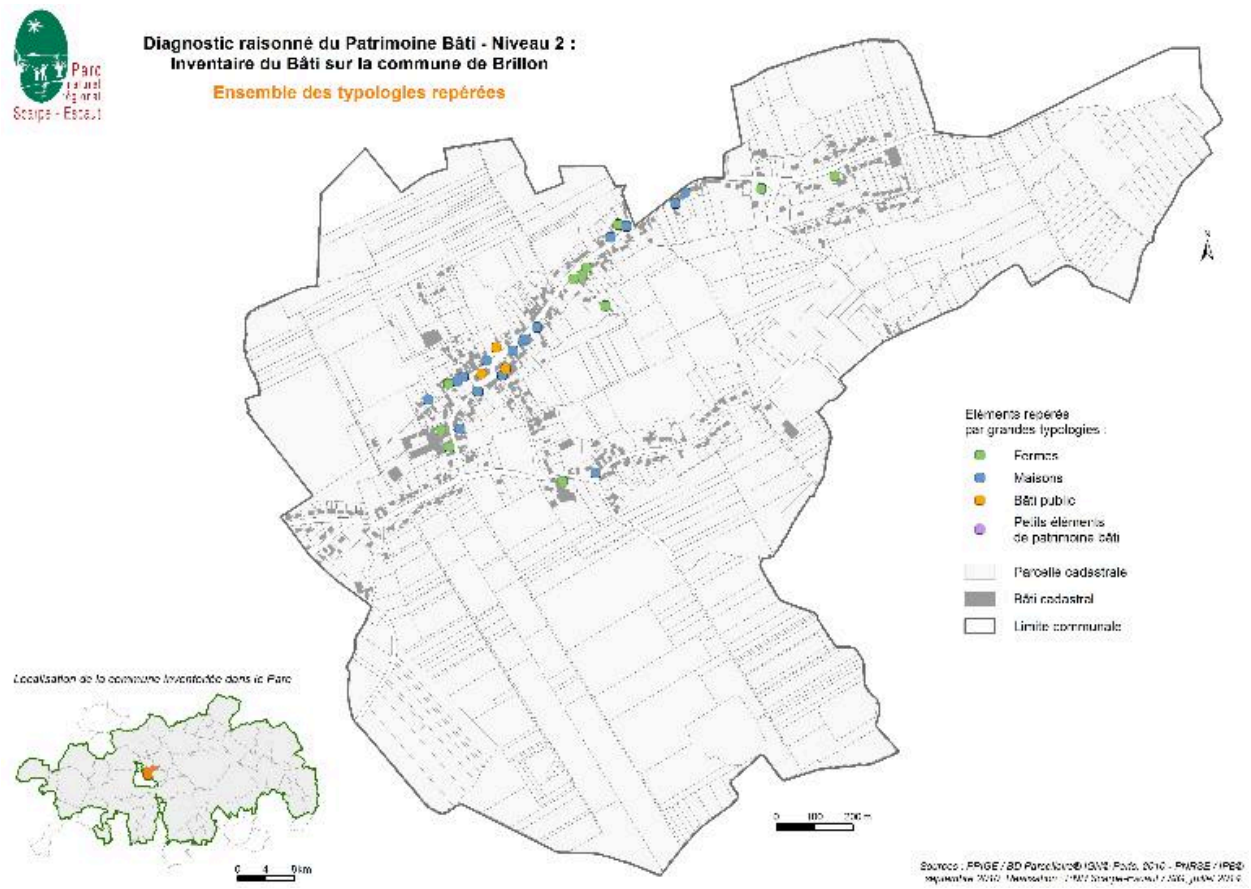

Carte de datation des édifices repérés.

IVR31_20155908083NUC
Date de prise de vue : 2015
(c) Région Hauts-de-France - Inventaire général ; (c) Parc naturel régional Scarpe-Escaut
reproduction soumise à autorisation du titulaire des droits d'exploitation

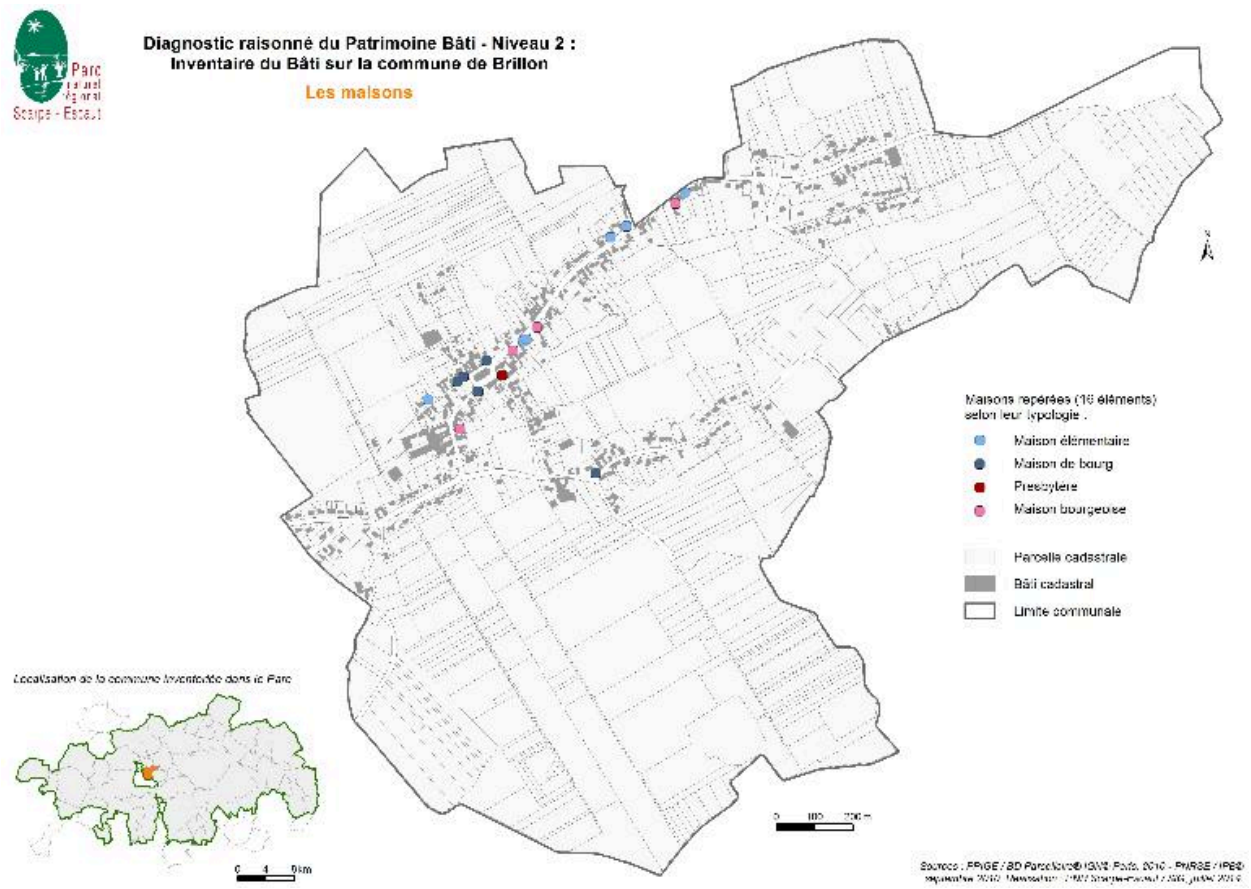

Carte des maisons repérées.

IVR31_20155908219NUC
Auteur de l'illustration : PNR Scarpe-Escaut
Date de prise de vue : 2015
(c) Région Hauts-de-France - Inventaire général ; (c) Parc Naturel Régional Scarpe-Escaut
reproduction soumise à autorisation du titulaire des droits d'exploitation

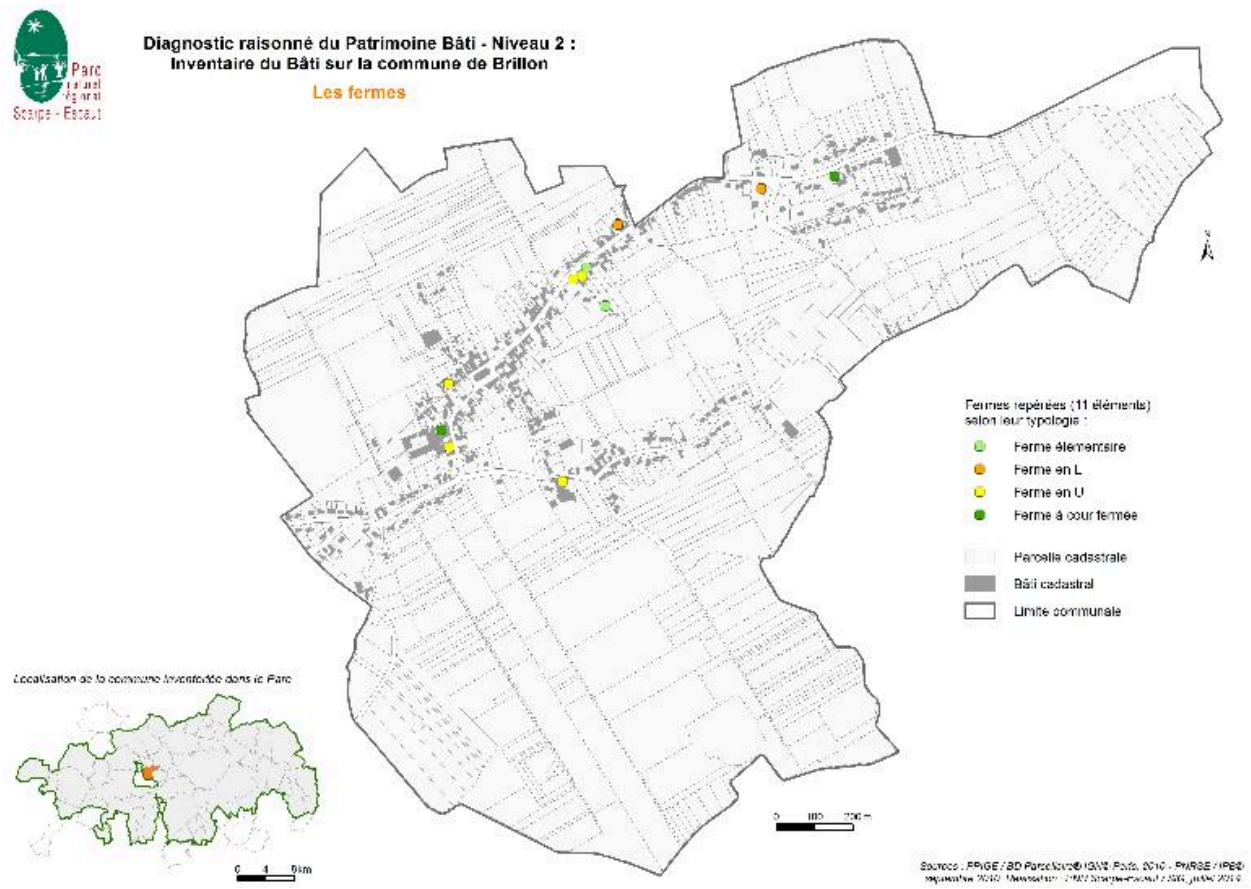

Carte des fermes repérées.

IVR31_20155908215NUC
Auteur de l'illustration : PNR Scarpe-Escaut
Date de prise de vue : 2015
(c) Région Hauts-de-France - Inventaire général ; (c) Parc Naturel Régional Scarpe-Escaut
reproduction soumise à autorisation du titulaire des droits d'exploitation