

Hauts-de-France, Oise
Pontoise-lès-Noyon
le Poirier-à-Feverolle
rue du Moulin

Ancien moulin de Courcelles à Pontoise-lès-Noyon

Références du dossier

Numéro de dossier : IA00049570
Date de l'enquête initiale : 1986
Date(s) de rédaction : 2009
Cadre de l'étude : inventaire topographique canton de Noyon
Degré d'étude : étudié

Désignation

Dénomination : moulin
Appellation : de Courcelles
Destinations successives : ferme
Parties constituantes non étudiées : étable à chevaux, hangar agricole

Compléments de localisation

Milieu d'implantation : isolé
Réseau hydrographique : ru de Bellefontaine
Références cadastrales : 1831. B 467 A 470 ; 1982, B3, 374

Historique

Cet ancien moulin, qui conserve des parties agricoles du 18e siècle, comprend un logement reconstruit dans le 1er quart du 19e siècle (datation par analyse stylistique). Plusieurs bâtiments d'exploitation à structure métallique ont été construits au 20e siècle. Le mécanisme a entièrement disparu et le bief et la retenue d'eau, visibles sur le cadastre de 1831, ne peuvent plus être repérés sur le terrain.

Période(s) principale(s) : 18e siècle, 1er quart 19e siècle, 20e siècle

Description

Éléments descriptifs

Matériau(x) du gros-oeuvre, mise en oeuvre et revêtement : calcaire ; moyen appareil
Matériau(x) de couverture : ardoise, tuile plate
Étage(s) ou vaisseau(x) : sous-sol, en rez-de-chaussée surélevé, étage de comble
Type(s) de couverture : toit à longs pans ; pignon découvert
Énergies : énergie hydraulique ; produite sur place

Statut, intérêt et protection

Comme l'indique son nom, la ferme du Moulin de Courcelles était jusqu'au siècle dernier un moulin à eau, actionné par le ru de Belle Fontaine, petit affluent de l'Oise. L'aile gauche date en partie du 18e siècle et le logis en fond de cour du premier quart du 19e siècle.

Statut de la propriété : propriété privée

Références documentaires

Documents figurés

- **Pontoise-lès-Noyon. Section B de Courcele**, dessin, par Ballin géomètre, 1831 (DGI).

Bibliographie

- **INVENTAIRE GENERAL. Canton de Noyon. Oise.** Réd. Michel Hérold, Alain Nafilyan. Phot. Fabrice Charrondièrre, Jean-Michel Perrin. Amiens : AGIR PIC, 1986. (Images du Patrimoine ; 25). p. 39.

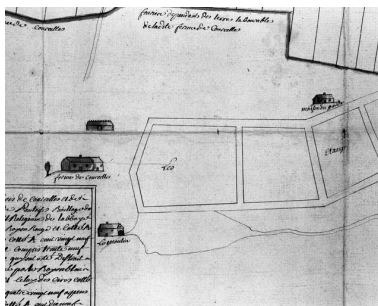
Illustrations



Plan du bois de Courcelles par Roussel arpenteur de la Maîtrise des Eaux et Forêts, 1746 (AD Oise ; fonds Silvert, 507 002).

Phot. Jean-Michel Périn (reproduction)

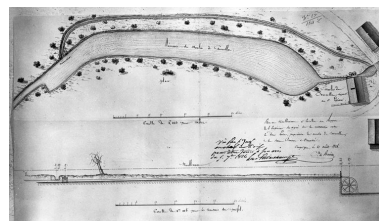
IVR22_1984600006XB



Détail du plan, par Roussel, 1746 (AD Oise ; fonds Silvert, 507 002).

Phot. Jean-Michel Périn (reproduction)

IVR22_19846000035XB



Plan, 1826 (AD Oise ; série S).

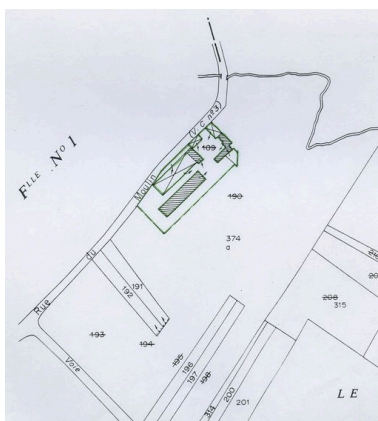
Phot. Jean-Michel Périn (reproduction)

IVR22_19866000084XB



Plan de situation. Extrait du plan cadastral de 1831, section B 467 à 470.

Phot. Monnehay-Vulliet Marie-Laure , Autr. Michel Hérold
IVR22_20096000182NUCA



Plan de situation. Extrait du plan cadastral de 1982, section B3 374.

Phot. Monnehay-Vulliet Marie-Laure , Autr. Michel Hérold
IVR22_20096000178NUCA



Vue depuis la cour.

Phot. Fabrice Charrondièrre
IVR22_19866000200VA

Dossiers liés

Dossiers de synthèse :

Le canton de Noyon : le territoire de la commune de Pontoise-lès-Noyon (IA60000334) Picardie, Oise, Pontoise-lès-Noyon

Oeuvre(s) contenue(s) :

Auteur(s) du dossier : Michel Hérold, Alain Nafilyan

Copyright(s) : (c) Région Hauts-de-France - Inventaire général ; (c) AGIR-Pic

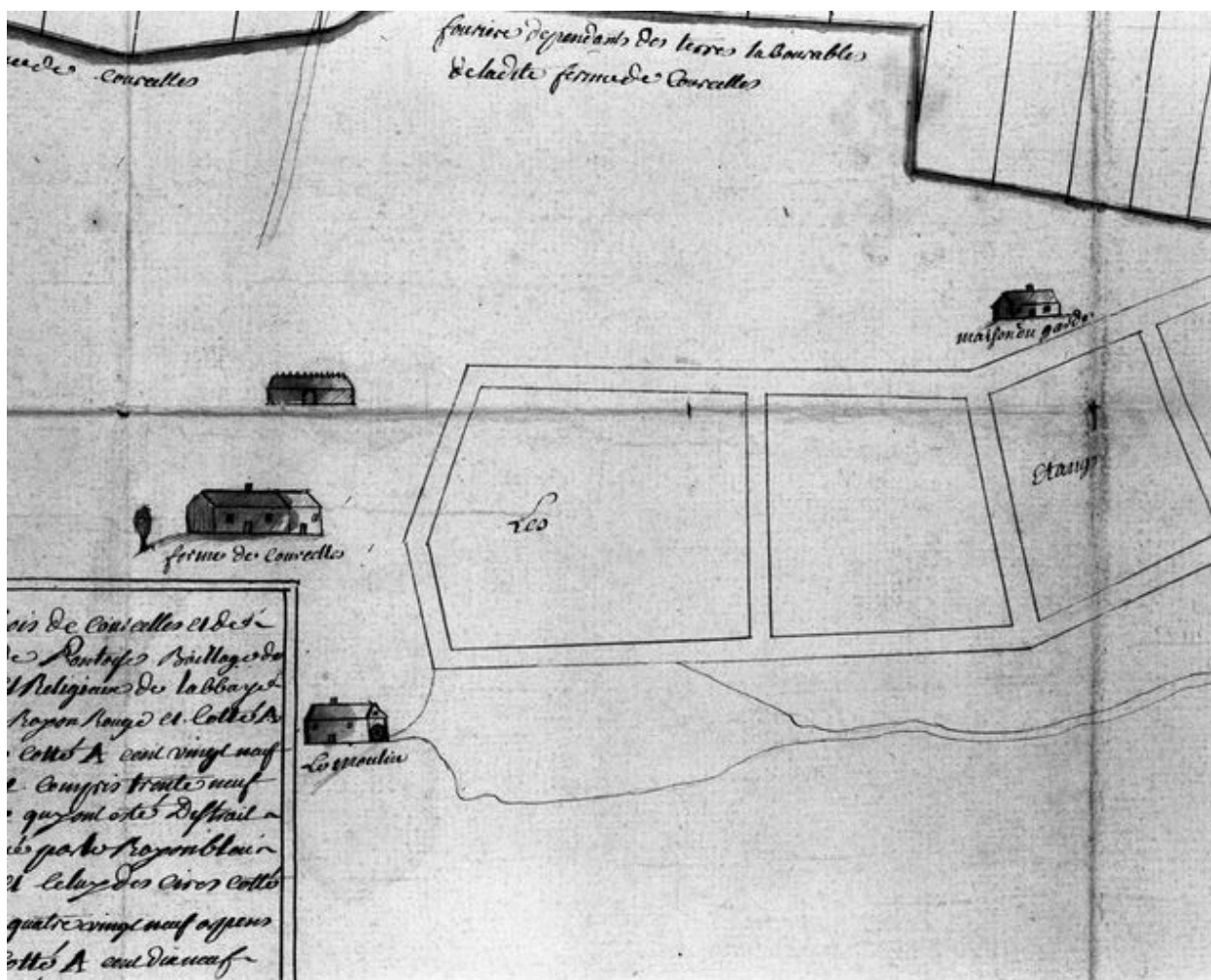


Plan du bois de Courcelles par Roussel arpenteur de la Maîtrise des Eaux et Forêts, 1746 (AD Oise ; fonds Silvert, 507 002).

IVR22_1984600006XB

Auteur de l'illustration : Jean-Michel Périn (reproduction)

(c) Région Hauts-de-France - Inventaire général ; (c) Département de l'Oise
reproduction soumise à autorisation du titulaire des droits d'exploitation



Détail du plan, par Roussel, 1746 (AD Oise ; fonds Silvert, 507 002).

IVR22_19846000035XB

Auteur de l'illustration : Jean-Michel Périn (reproduction)

(c) Région Hauts-de-France - Inventaire général ; (c) Département de l'Oise
reproduction soumise à autorisation du titulaire des droits d'exploitation



Plan de situation. Extrait du plan cadastral de 1831, section B 467 à 470.

IVR22_20096000182NUCA

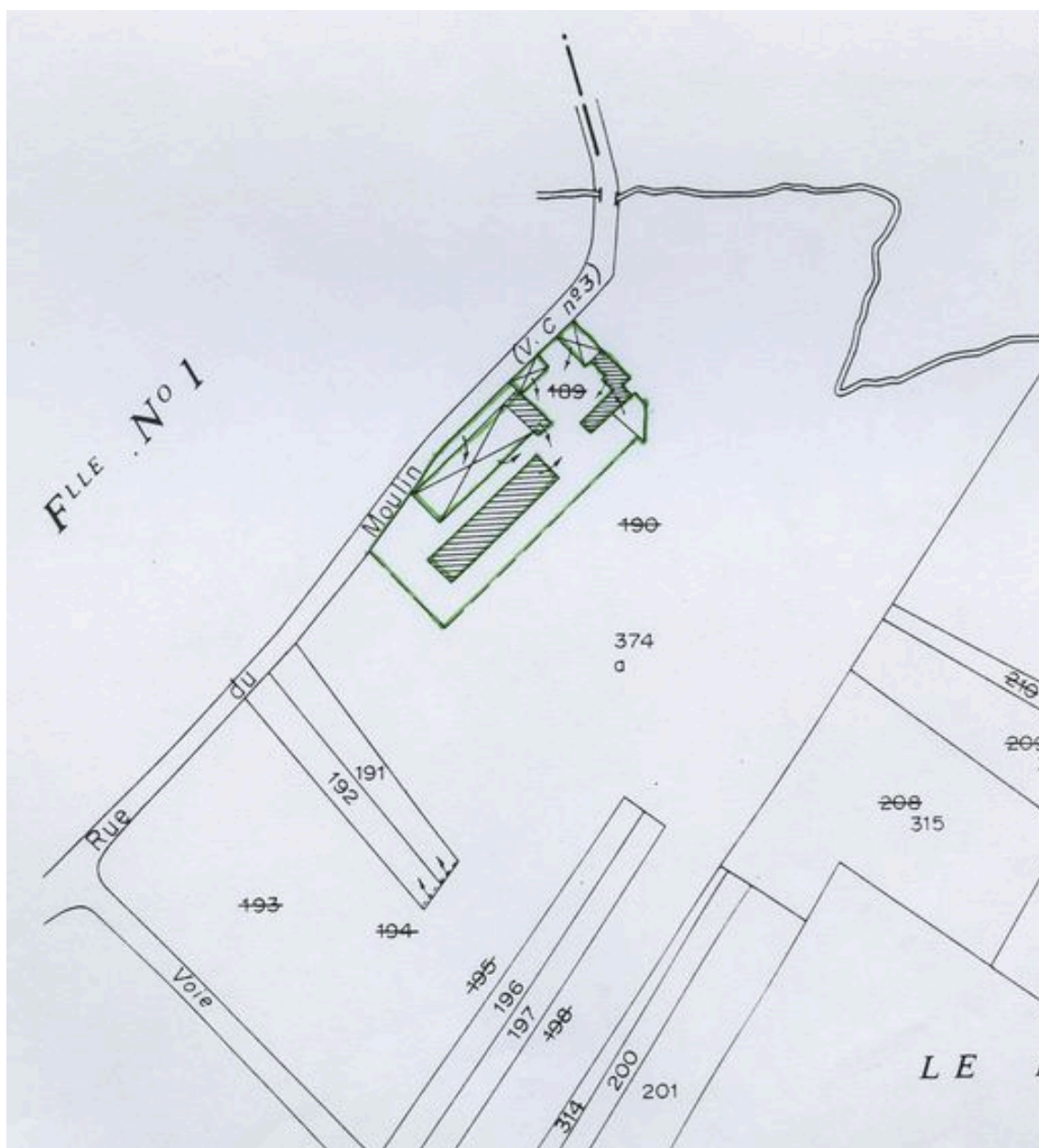
Auteur de l'illustration : Monnehay-Vulliet Marie-Laure

Auteur du document reproduit : Michel Hérold

Technique de relevé : reprise de fond ;

(c) Région Hauts-de-France - Inventaire général

reproduction soumise à autorisation du titulaire des droits d'exploitation



Plan de situation. Extrait du plan cadastral de 1982, section B3 374.

IVR22_20096000178NUCA

Auteur de l'illustration : Monnehay-Vulliet Marie-Laure

Auteur du document reproduit : Michel Hérold

Technique de relevé : reprise de fond ;

(c) Région Hauts-de-France - Inventaire général

reproduction soumise à autorisation du titulaire des droits d'exploitation



Vue depuis la cour.

IVR22_19866000200VA

Auteur de l'illustration : Fabrice Charrondière

(c) Région Hauts-de-France - Inventaire général

reproduction soumise à autorisation du titulaire des droits d'exploitation