

Hauts-de-France, Aisne  
Ostel  
rue du Château

## Cimetière d'Ostel

### Références du dossier

Numéro de dossier : IA02001580  
Date de l'enquête initiale : 2003  
Date(s) de rédaction : 2003  
Cadre de l'étude : patrimoine funéraire Chemin des Dames  
Degré d'étude : étudié

### Désignation

Dénomination : cimetière

### Compléments de localisation

Milieu d'implantation : en village  
Références cadastrales : 1984, A2, 355

### Historique

D'après la monographie de l'instituteur de la fin du 19<sup>e</sup> siècle, les plus anciennes sépultures de l'ancien cimetière dataient de 1711. Avant cette époque, les inhumations étaient effectuées dans le cimetière du château, sur le plateau au nord-ouest de l'édifice, au lieu dit « La Tournelle ». Entièrement détruit pendant la Première Guerre mondiale, le cimetière a été reconstruit sur le même emplacement par l'architecte communal Pierre Moreaux.

Période(s) principale(s) : 1<sup>er</sup> quart 20<sup>e</sup> siècle  
Auteur(s) de l'oeuvre : Pierre Moreaux (architecte, attribution par source)

### Description

Le cimetière actuel se situe à l'entrée du village, en venant de Braye-en-Laonnois. Il est entouré d'un mur en blocage de moellons à joints pleins surmonté d'une faîtière arrondie. Les tombes de 19 soldats français tombés au cours de la Première Guerre mondiale ainsi que de nombreux caveaux du 19<sup>e</sup> siècle sont contenus dans le cimetière, distribués autour de deux allées perpendiculaires.

### Éléments descriptifs

Matériau(x) du gros-oeuvre, mise en oeuvre et revêtement : moellon

### Statut, intérêt et protection


Statut de la propriété : propriété de la commune

### Références documentaires

#### Documents d'archive

- AD Aisne. Fonds Piette : **Monographie d'instituteur**, s.d. [fin 19<sup>e</sup> siècle].


## Illustrations



Plan du cimetière issu du dossier de reconstruction, par Pierre Moreaux, architecte (AC Ostel).

Phot. Inès Guérin


IVR22\_20050200542NUCAB



Vue générale.

Phot. Irwin Leullier

IVR22\_20050200710NUCA



Ensemble de tombeaux de militaire.

Phot. Irwin Leullier

IVR22\_20050200711NUCA

## Dossiers liés

### Dossiers de synthèse :

Les cimetières sur le Chemin des Dames (IA02001627)

### Oeuvre(s) contenue(s) :

### Oeuvre(s) en rapport :

Le village d'Ostel (IA02002039) Hauts-de-France, Aisne, Ostel

Auteur(s) du dossier : Inès Guérin

Copyright(s) : (c) Région Hauts-de-France - Inventaire général ; (c) Département de l'Aisne ; (c) AGIR-Pic



Plan du cimetière issu du dossier de reconstruction, par Pierre Moreaux, architecte (AC Ostel).

IVR22\_20050200542NUCAB

Auteur de l'illustration : Inès Guérin

(c) Ministère de la culture - Inventaire général ; (c) Département de l'Aisne ; (c) AGIR-Pic  
reproduction soumise à autorisation du titulaire des droits d'exploitation




Vue générale.

IVR22\_20050200710NUCA

Auteur de l'illustration : Irwin Leullier

(c) Ministère de la culture - Inventaire général ; (c) Département de l'Aisne ; (c) AGIR-Pic  
reproduction soumise à autorisation du titulaire des droits d'exploitation



Ensemble de tombeaux de militaire.

IVR22\_20050200711NUCA

Auteur de l'illustration : Irwin Leullier

(c) Ministère de la culture - Inventaire général ; (c) Département de l'Aisne ; (c) AGIR-Pic  
reproduction soumise à autorisation du titulaire des droits d'exploitation