

Hauts-de-France, Nord
Beuvry-la-Forêt

Le village de Beuvry-la-Forêt

Références du dossier

Numéro de dossier : IA59002232
Date de l'enquête initiale : 2003
Date(s) de rédaction : 2006
Cadre de l'étude : inventaire topographique PNR Scarpe-Escaut
Degré d'étude : repéré

Désignation

Dénomination : village

Compléments de localisation

Milieu d'implantation : en village
Références cadastrales :

Historique

Période(s) principale(s) : 18e siècle, 19e siècle, 20e siècle

Description

Le plan détaillé de la commune (AD Nord plan Douai 56) qui semble dater de la 1ère moitié du 18e siècle indique avec précision les parcelles et éléments bâtis. Le village se développe à la fourche de deux principaux axes de communication, aux extrémités est et ouest, et sur des voies intermédiaires se ramifiant du nord au sud. Ces chemins viennent en majorité de la ville limitrophe d'Orchies. L'axe le plus ancien, probablement d'origine romaine, traverse l'ouest du territoire, reliant Lille et Tournai à Cambrai ; il est cependant le moins densément bâti (maisons élémentaires, ferme à cour fermée (cense de la Bourgogne) et tuilerie au nord). Cette faible densité de construction peut s'expliquer par le fait qu'il s'agisse d'une voie stratégiquement et militairement importante, subissant régulièrement le passage de troupes armées et des destructions. Le second axe traverse le nord, joignant Lille à Valenciennes. Il n'est bordé d'aucune construction, à l'exception du petit centre bourg, se greffant à la jonction de voies transversales, formé de fermes et maisons élémentaires, de censes (du Culot et "grande cense") de l'abbaye de Marchiennes, de l'église et du presbytère.

Éléments descriptifs

Références documentaires

Documents d'archive

- AD Nord : **Série des Cartes et Plans : Plan Douai 56.**
- AD Nord : **Plan Douai 268 (ferme abbatiale).**
- AD Nord : **Plan Douai 275 (construction de l'Hermitage).**
- **AD Nord : Série des Cartes et Plans : Plan Douai 273 (cense de Court-au-bois).**

AD Nord : **Plan Douai 273 (cense de Court-au-bois).**

- AD Nord : **Série 2O 79 : différentes pièces.**
- AD Nord : **Série P (cadastre) : P31/127.**
- AD Nord : **Série P (cadastre) : P31/127 : 1817.**

Documents figurés

- AD Nord : Plan Douai 224 (reconstruction étables).

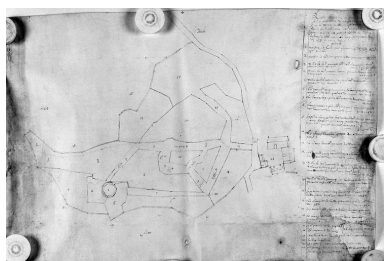
Bibliographie

- DUVOSQUEL, Jean-Marie (dir.). **Albums de Croÿ, Tome XI Tournai-Tournais.** Bruxelles : Crédit Communal de Belgique, 1991.
- FELIX, Roger, LHOMME, Gustave, CARNEAU, Pierre, DRAUX, Emile. **La Pévèle préhistorique, gallo-romaine et franque. Préambule à l'histoire d'une ville. Orchies des origines à nos jours (suivi de quelques notes sur les communes du canton).** Lille : Etablissements Duriez-Bataille, 1959.

Périodiques

- DELSALLE, Paul. **L'Ermitage de Beuvry-la-Forêt. Un petit château disparu.** s.l., n.d.
- SIMON, Jules. **Histoire du moulin à vent de mes aïeux.** Copie de coupures de presses, sans date ni lieu.

Illustrations




Plan de cense de Court-au-Bois à Beuvry, appartenant à l'abbaye de Marchiennes, 1678 (AD Nord : Plan Douai 273).
Phot. Pierre Thibaut
IVR31_20035901312V



Plan de la propriété de l'abbaye de Marchiennes : Beuvry, Grand Bois de l'Abbaye, Sec Marais, Bouvignies, 18e siècle (AD Nord : Série des Cartes et Plans : Plan Douai 56).
Phot. Pierre Thibaut
IVR31_20035901466ZAB



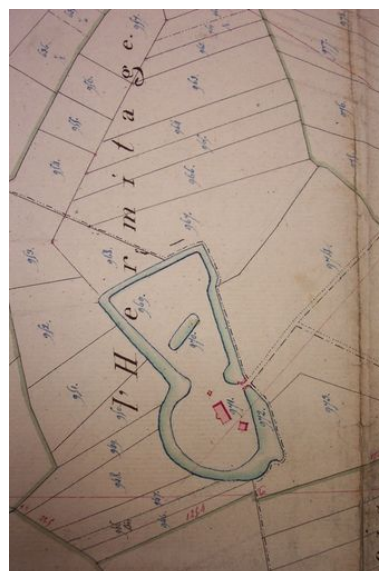
Elévation de l'Hermitage par Gaillez, architecte, fin du 18e siècle (AD Nord : Série des Cartes et Plans : Plan Douai 275).
Phot. Cyril Cailleau
IVR31_20055907368NUCA



Plan et élévation du logement de concierge de l'Hermitage, par Gaillez, architecte, fin du 18e siècle (AD Nord : Série des Cartes et Plans : Plan Douai 275).
Phot. Cyril Cailleau
IVR31_20055907364NUCA



Tableau d'assemblage du cadastre de 1817 (AD Nord : Série P (cadastre) : P31/127).
Phot. Cyril Cailleau (reproduction)
IVR31_20055907365NUCA



Extrait du cadastre de 1817, site de l'ancien hermitage de l'abbaye de Marchiennes (AD Nord : Série P (cadastre) : P31/127).
Phot. Cyril Cailleau
IVR31_20055907366NUCA

Dossiers liés

Dossiers de synthèse :

Présentation de la commune de Beuvry-la-Forêt (IA59002058) Nord-Pas-de-Calais, Nord, Beuvry-la-Forêt

Oeuvre(s) contenue(s) :

Oeuvre(s) en rapport :

Ecole de filles ; logement d'institutrice (IA59002724) Nord-Pas-de-Calais, Nord, Beuvry-la-Forêt, 1168 rue Albert-Ricquier

Église paroissiale Saint-Martin (IA59002051) Nord-Pas-de-Calais, Nord, Beuvry-la-Forêt

Ferme abbatiale, puis ferme mairie, actuellement maisons (IA59002722) Nord-Pas-de-Calais, Nord, Beuvry-la-Forêt, place du Général-de-Gaule

Ferme à cour fermée (IA59002725) Nord-Pas-de-Calais, Nord, Beuvry-la-Forêt, 724 rue de Bouteau

Ferme à cour fermée, actuellement maison (IA59002729) Nord-Pas-de-Calais, Nord, Beuvry-la-Forêt, 10 Place du Général-de-Gaule

Gare (IA59002726) Nord-Pas-de-Calais, Nord, Beuvry-la-Forêt, rue Jacques-Varlet

Maison (IA59002730) Nord-Pas-de-Calais, Nord, Beuvry-la-Forêt, 158 rue de la Résistance

Maison (IA59002942) Nord-Pas-de-Calais, Nord, Beuvry-la-Forêt, 2114 impasse Albert-Ricquier

Maison (IA59002728) Nord-Pas-de-Calais, Nord, Beuvry-la-Forêt, rue Albert-Ricquier, rue du Saulzoir

Maison (IA59002734) Nord-Pas-de-Calais, Nord, Beuvry-la-Forêt, 363 (? ou 344) rue Jacques-Varlet

Maison (IA59002731) Nord-Pas-de-Calais, Nord, Beuvry-la-Forêt, 2124 impasse Albert-Ricquier

Maison (IA59002733) Nord-Pas-de-Calais, Nord, Beuvry-la-Forêt, 254 rue Saint-Martin

Maison, magasin de commerce (IA59002723) Nord-Pas-de-Calais, Nord, Beuvry-la-Forêt, 46 place du Général-de-Gaule

Maison, magasin de commerce, actuellement maison (IA59002732) Nord-Pas-de-Calais, Nord, Beuvry-la-Forêt, 1246 rue Albert-Ricquier

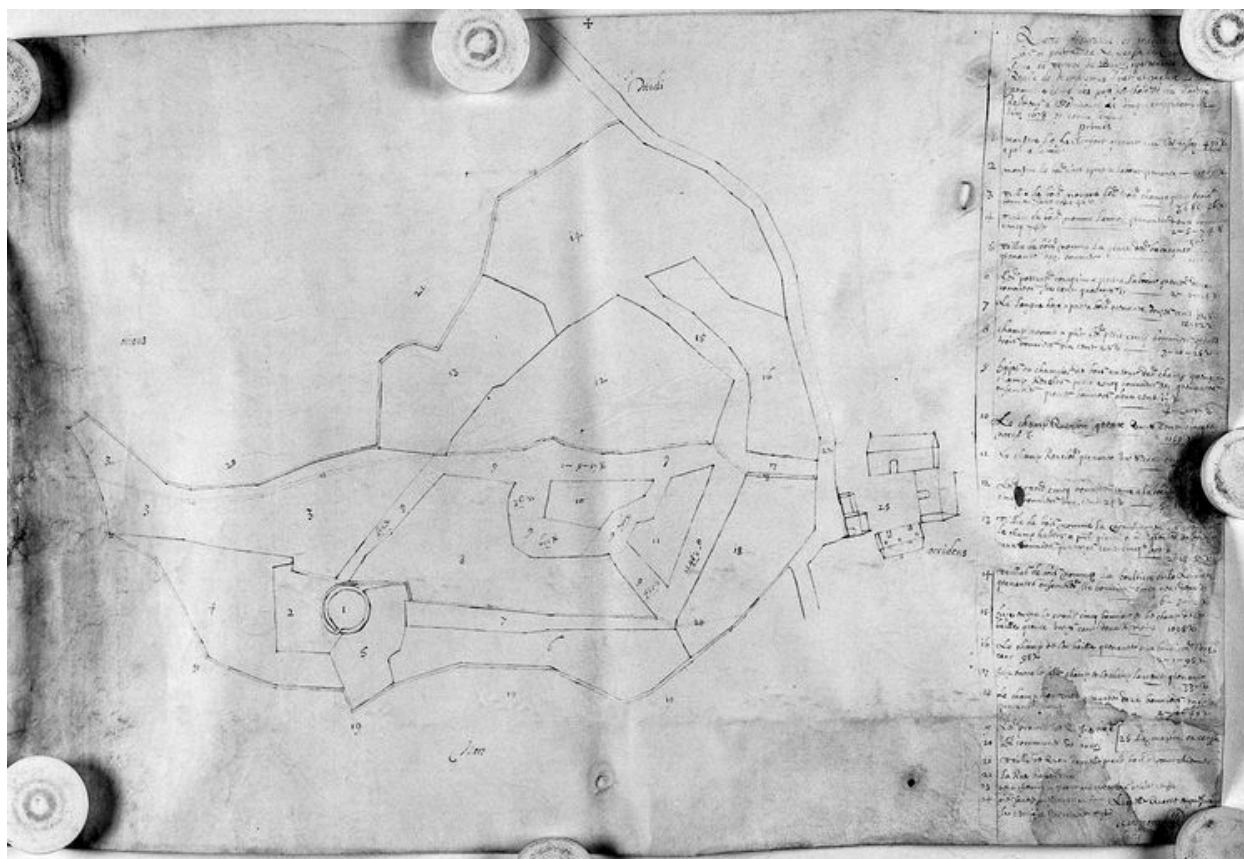
Maison de cheminot (IA59002727) Nord-Pas-de-Calais, Nord, Beuvry-la-Forêt, 1199 rue Jacques-Varlet

Presbytère, actuellement immeuble à logements (IA59002735) Nord-Pas-de-Calais, Nord, Beuvry-la-Forêt, rue de l'Abbé-Bouquerel

Sucrerie, actuellement usine d'ouate (IA59002736) Nord-Pas-de-Calais, Nord, Beuvry-la-Forêt, 1788, 1834 rue Albert-Ricquier

Auteur(s) du dossier : Cyril Cailleau, Sophie Luchier

Copyright(s) : (c) Région Hauts-de-France - Inventaire général ; (c) Parc Naturel Régional Scarpe-Escaut



Plan de cense de Court-au-Bois à Beuvry, appartenant à l'abbaye de Marchiennes, 1678 (AD Nord : Plan Douai 273).

IVR31_20035901312V

Auteur de l'illustration : Pierre Thibaut

(c) Région Hauts-de-France - Inventaire général ; (c) Parc naturel régional Scarpe-Escaut ; (c) Archives départementales du Nord

reproduction soumise à autorisation du titulaire des droits d'exploitation



Plan de la propriété de l'abbaye de Marchiennes : Beuvry, Grand Bois de l'Abbaye, Sec Marais, Bouvignies, 18e siècle (AD Nord : Série des Cartes et Plans : Plan Douai 56).

IVR31_20035901466ZAB

Auteur de l'illustration : Pierre Thibaut

(c) Région Hauts-de-France - Inventaire général ; (c) Parc naturel régional Scarpe-Escaut
reproduction soumise à autorisation du titulaire des droits d'exploitation




Elévation de l'Hermitage par Gaillez, architecte, fin du 18e siècle (AD Nord : Série des Cartes et Plans : Plan Douai 275).

IVR31_20055907368NUCA

Auteur de l'illustration : Cyril Cailleau

(c) Région Hauts-de-France - Inventaire général ; (c) Parc naturel régional Scarpe-Escaut ; (c) Archives départementales du Nord

reproduction soumise à autorisation du titulaire des droits d'exploitation



Plan et élévation du logement de concierge de l'Hermitage, par Gaillez, architecte, fin du 18e siècle (AD Nord : Série des Cartes et Plans : Plan Douai 275).

IVR31_20055907364NUCA

Auteur de l'illustration : Cyril Cailleau

(c) Région Hauts-de-France - Inventaire général ; (c) Parc naturel régional Scarpe-Escaut ; (c) Archives départementales du Nord

reproduction soumise à autorisation du titulaire des droits d'exploitation



Tableau d'assemblage du cadastre de 1817 (AD Nord : Série P (cadastre) : P31/127).

IVR31_20055907365NUCA

Auteur de l'illustration : Cyril Cailleau (reproduction)

(c) Région Hauts-de-France - Inventaire général, ADAGP ; (c) Parc Naturel Régional Scarpe-Escaut ; (c) Archives départementales du Nord
reproduction soumise à autorisation du titulaire des droits d'exploitation



Extrait du cadastre de 1817, site de l'ancien hermitage de l'abbaye de Marchiennes (AD Nord : Série P (cadastre) : P31/127). .

IVR31_20055907366NUCA

Auteur de l'illustration : Cyril Cailleau

(c) Région Hauts-de-France - Inventaire général ; (c) Parc naturel régional Scarpe-Escaut ; (c) Archives départementales du Nord

reproduction soumise à autorisation du titulaire des droits d'exploitation