

Hauts-de-France, Somme
Rivery

Ancien écart, puis village de Rivery

Références du dossier

Numéro de dossier : IA80002435
Date de l'enquête initiale : 2002
Date(s) de rédaction : 2002
Cadre de l'étude : inventaire topographique Amiens métropole
Degré d'étude : repéré

Désignation

Dénomination : écart, village
Parties constituantes non étudiées : église

Compléments de localisation

Milieu d'implantation :
Références cadastrales :

Historique

Selon le Dictionnaire historique et archéologique de Picardie (1919), Rivery est attesté en 1105. Le hameau dépend de la paroisse Saint-Pierre d'Amiens en 1581, de celle de Camon, en 1730, puis à nouveau de Saint-Pierre d'Amiens, en 1789. Il est incendié par les Espagnols en 1636 et 1637.

La carte de Cassini (doc. 1), levée entre 1760 et 1789, représente le village de Rivery baigné par un réseau de canaux dérivant de la Somme. Un moulin à vent est visible au nord, sur la route secondaire. Une route de grande communication apparaît au nord.

Les recensements de population montrent une croissance régulière jusqu'en 1911, on passe de 25 maisons et 99 habitants en 1836 à 118 maisons et 388 habitants en 1906, avec un habitat principalement concentré le long de la rue (actuelle rue Robert-Petit). La croissance est plus importante entre les deux guerres (627 en 1921 à 1506 en 1946) et surtout après la seconde guerre mondiale (1581 en 1954 à 3400 en 1999).

La notice géographique et historique, rédigée en 1899 par l'instituteur F. Jourdain, indique que Rivery possède une école mixte mais pas d'église paroissiale. L'agglomération dépend de la paroisse Saint-Pierre d'Amiens. Le territoire, d'une superficie de 637 hectares, comprend alors le village (243 habitants) et plusieurs écarts : le Malaquis (9 habitants), chemin de Rivery à Camon (4 habitants), route d'Allonville (4 habitants), chemin de Querrieu (4 habitants), chemin du hallage (8 habitants), soit 273 habitants (1896). La commune compte 52 hectares en terre de labour et 31 hectares d'hortillonnages. 3 cultivateurs se partagent les 86 hectares.

D'abord groupé au nord des hortillonnages, le long de la route de Camon, l'habitat se développe vers la route de Corbie, puis jusqu'à la route d'Albert, dans la 2e moitié du 20e siècle.

Période(s) principale(s) : 12e siècle, 17e siècle (détruit), 19e siècle, 2e moitié 20e siècle

Description

Comme le montre le cadastre actuel, le village présente une structure ramifiée avec un réseau principal est-ouest et des voies secondaires nord-sud. Une zone industrielle en marque la limite au nord-est. Les hortillonnages, au sud, séparent le village de la rivière. Deux axes primaires sont traversants (déplacement du réseau principal ?), au nord il est tangent. L'emplacement de l'église est central mais l'édifice est emboîté dans le parcellaire. Le bâti se développe le long des voies principales et secondaires, principalement sur un parcellaire en lanière. On observe une implantation sur rue, en retrait parcellaire en lanière, et dans les lotissements de type poche, au nord.

Éléments descriptifs

Typologies et état de conservation

Typologies : plateau

Références documentaires

Documents d'archive

- AD Somme. Série O ; 99 O 3231. **Rivery. Administration communale (avant 1869).**
- AD Somme. Série O ; 99 O 3232. **Rivery. Administration communale (avant 1869).**
- AD Somme. Série O ; 99 O 3233. **Rivery. Administration communale (1870-1939).**
- **99 T 3807 675. Rivery. Mairie école (questionnaire de 1878).**
AD Somme. Série T ; 99 T 3807 675. **Rivery. Mairie école** (questionnaire de 1878).
- AD Somme. Monographies communales. **Notice géographique et historique.**
Rivery, par F. Jourdain, 1899

Documents figurés

- **Carte de Cassini, planche 5 H**, imprimé, d'après Cassini, 1760-1789.
- **Rivery. Plan cadastral. Section D, dite des Aires**, 1810-1813 (AD Somme ; 3 P 1232).
- **Plan du village de Rivery en 1924** (AD Somme ; 99O 3231).

Bibliographie

- SOCIETE DES ANTIQUAIRES DE PICARDIE. **Dictionnaire historique et archéologique de la Picardie.**
Tome I : Arrondissement d'Amiens, cantons d'Amiens, Boves et Conty. Amiens : Société des antiquaires de Picardie, 1919. Réed. Bruxelles : Editions culture et civilisation, 1979.
p. 157-162

Annexe 1

Etablissements industriels (AD ; M81772).

Fonderie de cuivre et bronze POITTEVIN, attestée rue du Moulin en 1913 (AD ; M81772). Fonderie de cuivre et alliages Poittevin-Berbrandie, 38 rue Baudrez (INSEE 1962).

Fabrique de savon vert PERIER Joseph, attestée en 1913 (AD ; M81772).

Dépôt de vidanges - fabrique de sulfate d'ammoniaque TERNOIS et GUINON, attestée en 1926 (AD ; M81772).

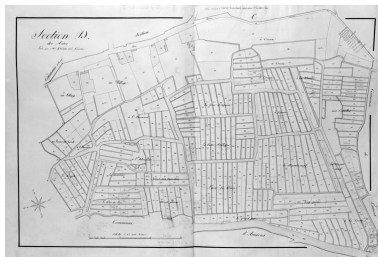
Four à chaux NORMAND Pierre attesté en 1845 (AD ; M81772).

Four à chaux attesté en 1862 (AD ; M81772).

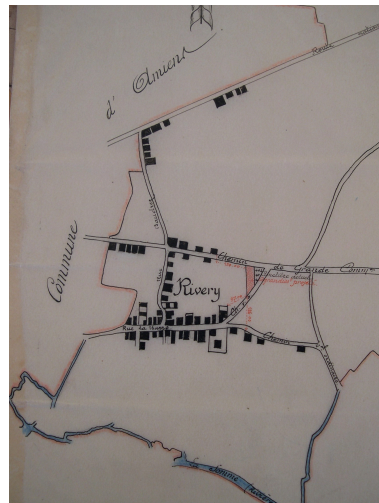
Illustrations



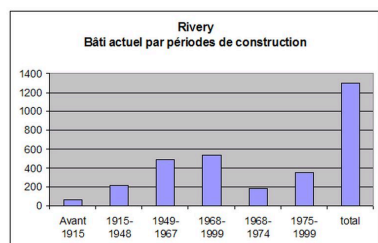
Rivery sur la carte de Cassini (1760-1789).
Phot. Isabelle Barbedor
IVR22_20038010304NUCA



Rivery. Plan cadastral. Section D, dite des Aires, 1810-1813 (AD Somme ; 3P 1232).
Phot. Thierry Lefébure
IVR22_20048000252V



Plan du village de Rivery en 1924 (AD Somme ; 99O 3231).
Phot. Isabelle Barbedor
IVR22_20058010601NUCA



Bâti actuel par périodes de construction (INSEE 1999).
Phot. Isabelle Barbedor
IVR22_20048010659NUCA

Dossiers liés

Dossiers de synthèse :

Urbanisme : les agglomérations (IA80002317)

Oeuvre(s) contenue(s) :

Oeuvre(s) en rapport :

Ancienne mairie et école primaire de Rivery (IA80002569) Hauts-de-France, Somme, Rivery, rue Baudez, rue La Barre

Ancienne maison de campagne du Collège d'Amiens, actuelle mairie et école primaire de Rivery (IA80002960) Hauts-de-France, Somme, Rivery, rue Baudez

Cimetière communal de Rivery (IA80002958) Hauts-de-France, Somme, Rivery, rue Thuillier-Delambre

Église Saint-Geoffroy de Rivery (IA80002959) Hauts-de-France, Somme, Rivery, rue Thuillier-Delambre

Auteur(s) du dossier : Isabelle Barbedor

Copyright(s) : (c) Région Hauts-de-France - Inventaire général



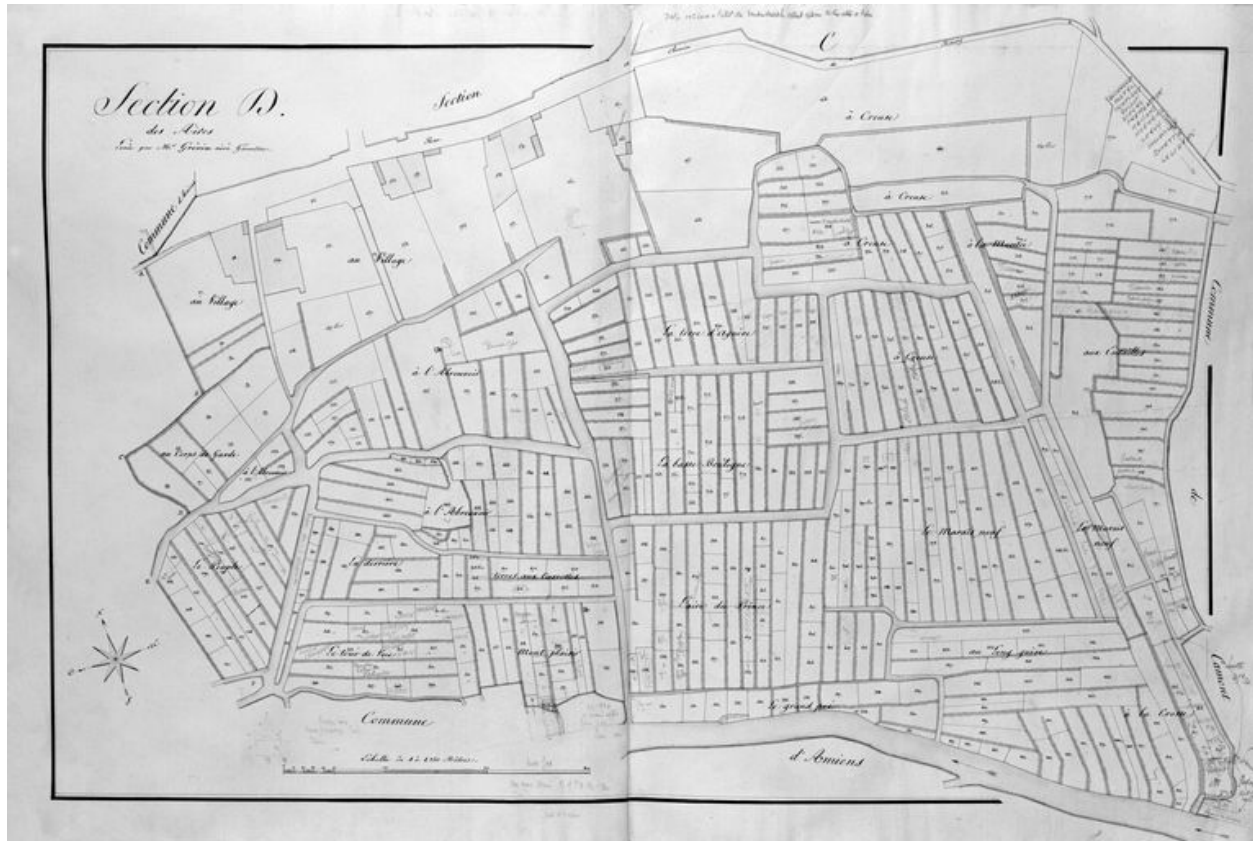
Rivery sur la carte de Cassini (1760-1789).

IVR22_20038010304NUCA

Auteur de l'illustration : Isabelle Barbedor

(c) Région Hauts-de-France - Inventaire général

reproduction soumise à autorisation du titulaire des droits d'exploitation



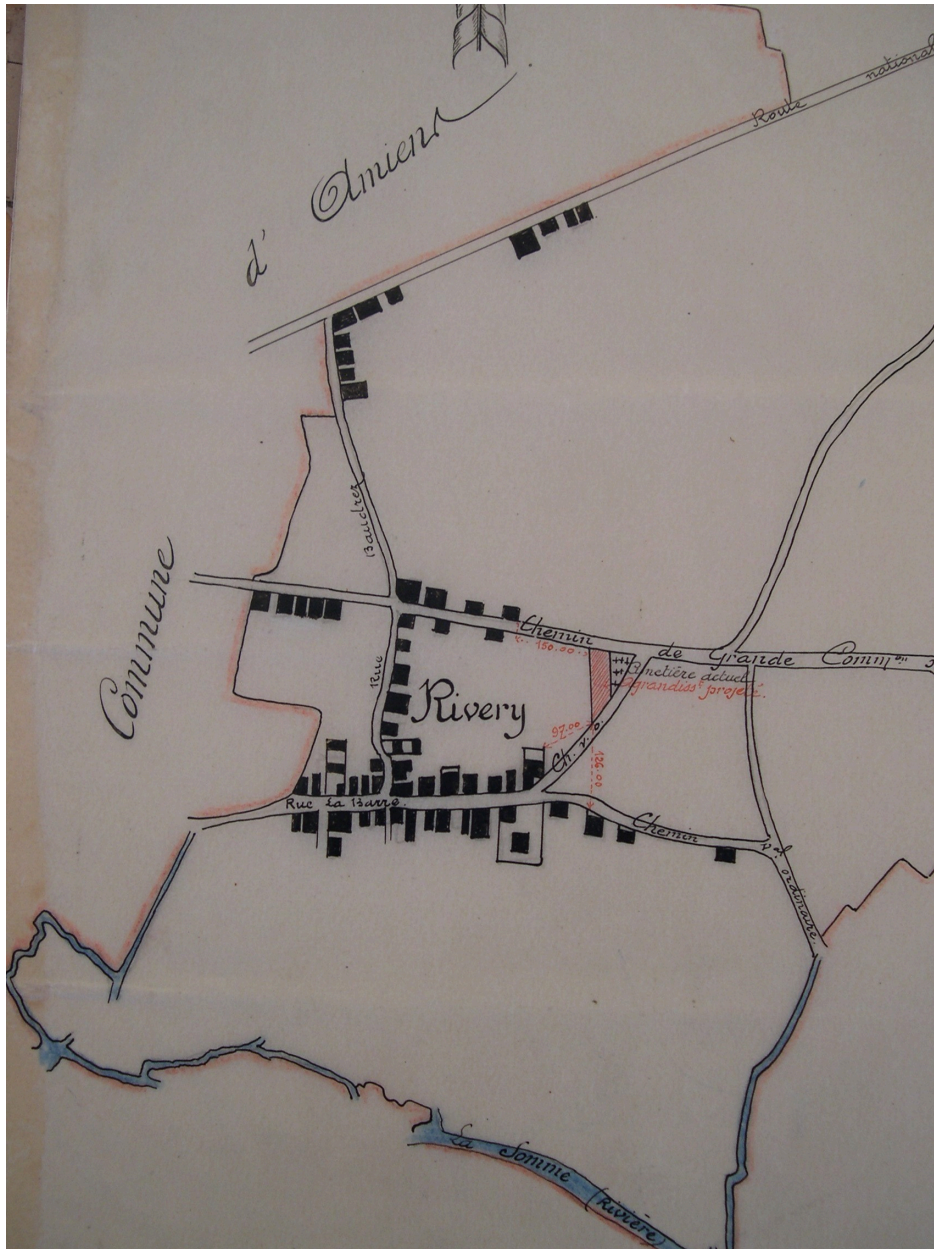
Rivery. Plan cadastral. Section D, dite des Aires, 1810-1813 (AD Somme ; 3P 1232).

IVR22_20048000252V

Auteur de l'illustration : Thierry Lefébure

(c) Région Hauts-de-France - Inventaire général

reproduction soumise à autorisation du titulaire des droits d'exploitation

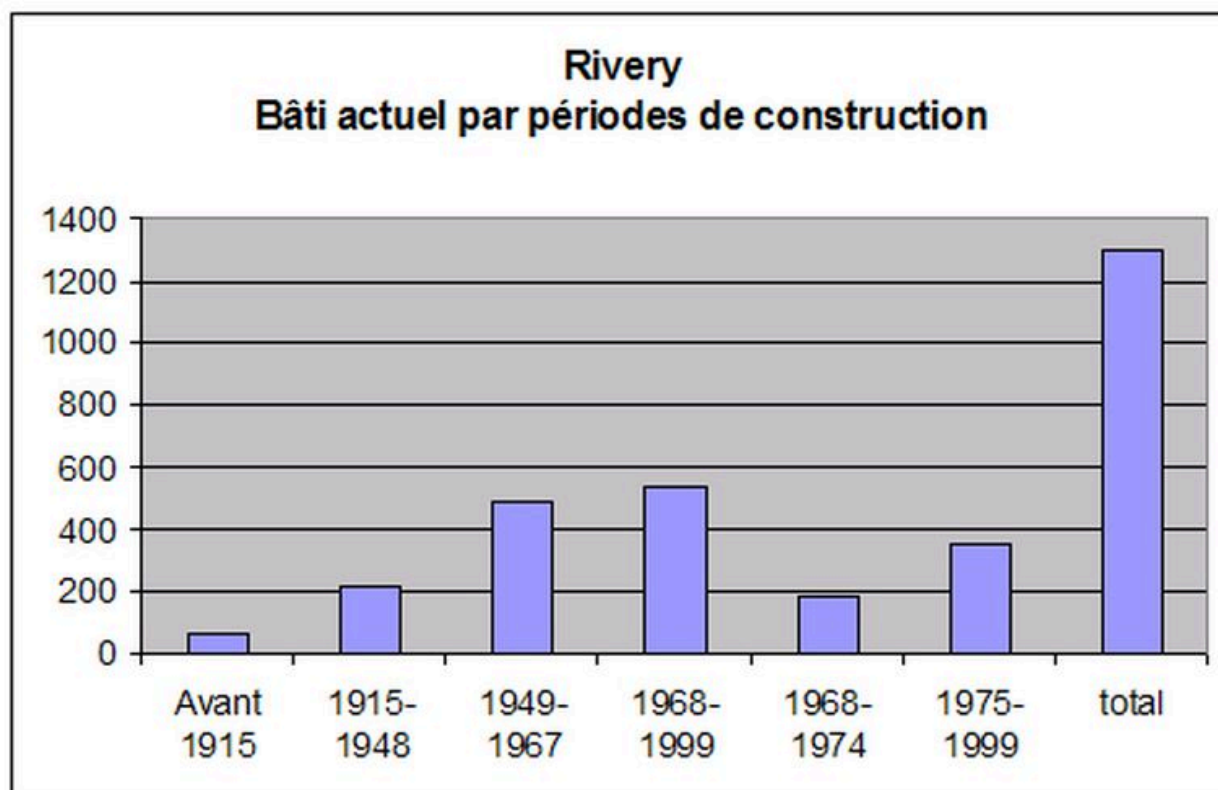


Plan du village de Rivery en 1924 (AD Somme ; 990 3231).

IVR22_20058010601NUCA

Auteur de l'illustration : Isabelle Barbedor

(c) Région Hauts-de-France - Inventaire général ; (c) Département de la Somme
reproduction soumise à autorisation du titulaire des droits d'exploitation



Bâti actuel par périodes de construction (INSEE 1999).

IVR22_20048010659NUCA

Auteur de l'illustration : Isabelle Barbedor

(c) Région Hauts-de-France - Inventaire général

reproduction soumise à autorisation du titulaire des droits d'exploitation