Hauts-de-France, Nord
Flines-lez-Raches
rue Delhaye

Ancien couvent de soeurs de la Sainte-Union du Sacré-Coeur

Références du dossier

Numéro de dossier : IA59002943
Date de l'enquête initiale : 2006
Date(s) de rédaction : 2008
Cadre de l'étude : inventaire topographique PNR Scarpe-Escaut
Degré d'étude : étudié

Désignation

Dénomination : couvent
Genre du destinataire : de soeurs de la Sainte-Union du Sacré-Coeur
Parties constituantes non étudiées : logement, chapelle, pensionnat, cour

Compléments de localisation

Milieu d'implantation : en ville
Références cadastrales : 2007, A, 7868

Historique

Les cisterciennes de Flines se retirent de l'abbaye et émigrent en 1792. Elles reviennent dès le Concordat à Douai où elles s'orientent vers l'éducation, en société civile dans un premier temps dès 1819 à Douai. Ensuite, elles se rattachent à la Congrégation de la Sainte-Union. Le pensionnat de Flines, appelé "le couvent", ouvre en 1847. Un enseignement visant le brevet simple y est délivré. Le bâtiment est agrandi à la fin du 19e siècle et permet d'accueillir jusqu'à 250 pensionnaires (fig. 1). La loi du 1er juillet 1901 fait obligation d'une demande d'autorisation pour les établissements. Par les réponses des religieuses, on connaît les noms des directeurs et supérieurs. Dans un rapport du préfet au ministre de l'Instruction publique, il apparaît clairement que les relations entre l'Etat et les congrégations sont tendues, en particulier avec les Petits frères de Marie présents à Flines. La loi du 7 juillet 1904 interdit aux congrégations l'enseignement. La fermeture définitive est prévue pour 1907, mais les religieuses partent dès 1904. Le couvent est mis en vente en mars 1909 et acheté par la famille Lespagnol qui le restitue ensuite. L'édifice est actuellement sans affectation. Un projet de réutilisation est à l'étude.

Période(s) principale(s) : Protohistoire, Moyen Age, Epoque contemporaine
Dates : 1847 (daté par tradition orale)

Description

Le couvent et le jardin occupent une surface d'un hectare (fig. 2) ; le couvent (fig. 3) et la maison de l'aumônier attenante (actuellement propriété différente) (fig. 4) sont placés sur la rue, en bordure de parcelle et le jardin est situé à l'arrière du bâtiment (fig. 5). Le plan de l'édifice s'organise autour de deux cours rectangulaires (fig. 6, 7) qui avaient pour fonction d'accueillir des préaux. L'accueil se fit dans le bâtiment central (fig. 8), qui est à deux niveaux avec comble et porte un décor de carreaux ciment et d'arc brisés au-dessus des fenêtres (fig. 9). La travée centrale (fig. 10) est marquée par un jeu de couleur des briques de chaînage encadrant les ouvertures des différents niveau et un pignon saillant au niveau des combles qui met en valeur la niche accueillant une statue de la Vierge. Une autre niche abritant une statue de la Vierge est placée sur l'élévation nord du bâtiment méridional (fig. 11). A l'étage, ce bâtiment accueille des chambres (fig. 12). La présence de cheminées habillées d'un manteau en bois peint en imitation marbre laisse à penser qu'il s'agit des chambres des soeurs supérieures. Les ailes sur rue situées de chaque côté sont en rez-de-chaussée ; elles présentent une pièce éclairée par des fenêtres donnant sur la cour (fig. 13) et un mur aveugle sur la rue (fig. 3), ne permettant pas d'en attribuer la fonction de salle de classe (fig. 14). Le porche et l'aile est en retour (de la cour orientale) qui abrite les communs semblent être des

rajouts ou ont été reconstruits. Cette cour est fermée côté sud par un bâtiment transversal (fig. 15). L'accès au jardin (fig. 16) se fait entre les communs et le bâtiment sud, la porte est surmontée d'une croix. Le bâtiment méridional est disposé parallèlement à celui sur rue, s'élève sur deux niveaux avec combles (fig. 17). L'aile est accueille une salle des fêtes (fig. 18) au rez-de-chaussée, donnant sur la cour intérieure, au-dessus de laquelle est située la chapelle (fig. 19). L'aile ouest accueille les salles de classes (fig. 20), desservies par un couloir (fig. 21). Tous les combles (fig. 22) de l'aile ouest abritent les chambres des pensionnaires, réparties en dortoirs (fig. 23, 24). Le bâtiment sur rue est relié au bâtiment sur cour par une aile en retour qui date vraisemblablement de la première étape de construction. Cette aile abrite le réfectoire (fig. 25, 26), situé à l'ouest du couloir (fig. 27) reliant les ailes. L'escalier principal de distribution est situé au bout de ce couloir (fig. 28). Le jardin (fig. 29) conserve une pompe et un puits (?) (fig. 30).

Eléments descriptifs

Matériau(x) du gros-oeuvre, mise en oeuvre et revêtement : brique ; ciment ; carrelage mural
Matériau(x) de couverture : tuile flamande mécanique
Plan : plan rectangulaire régulier
Étage(s) ou vaisseau(x) : rez-de-chaussée, 1 étage carré, étage de comble
Élévations extérieures : élévation à travées
Type(s) de couverture : toit à longs pans brisés
Escaliers : escalier tournant, suspendu

Statut, intérêt et protection

Statut de la propriété : propriété de la commune

Références documentaires

Documents d'archive

- Médiathèque de l'architecture et du patrimoine : dossier 1999/008/0035. Acquisition du reliquaire de Saint-Hubert par le musée de Douai, estimation, Macé de Lépinay François, 1981.

Bibliographie

- **HEDDEBAUT, Monique. L'abbaye de Flines : ruptures et continuités.**
  HEDDEBAUT, Monique. **L'abbaye de Flines : ruptures et continuités.** *Pays de Pévèle*. n° 58, 2005, pp. 37-43.

Illustrations

Vue aérienne du couvent, vers 1975.
Phot. Pierre Thibaut
IVR31_20075900191NUCAB



La maison de l'aumônier et
le couvent, carte postale.
Phot. Sophie Luchier
IVR31_20095901389NUCAB

La façade sur la rue.
Phot. Pierre Thibaut
IVR31_20095903376NUCA

Les communs du couvent et la maison de l'aumônier attenante.
Phot. Pierre Thibaut
IVR31_20095903371NUCA

Le jardin du couvent.
Phot. Pierre Thibaut
IVR31_20095903363NUCA

La cour est.
Phot. Pierre Thibaut
IVR31_20095903358NUCA

La cour ouest.
Phot. Pierre Thibaut
IVR31_20095903345NUCA

L'entrée principale.
Phot. Pierre Thibaut
IVR31_20095903372NUCA

Le rez-de-chaussée
de l'entrée principale.
Phot. Pierre Thibaut
IVR31_20095903373NUCA

La travée centrale de
l'entrée principale.
Phot. Pierre Thibaut
IVR31_20095903374NUCA

La niche abritant la Vierge, aile
nord du bâtiment méridional.
Phot. Pierre Thibaut
IVR31_20095903347NUCA

Une des chambres des
soeurs supérieures.
Phot. Pierre Thibaut
IVR31_20095903348NUCA

La cour orientale : le rez-de-
chaussée de l'aile nord, le porche
et l'amorce de l'aile (est) en retour.
Phot. Pierre Thibaut
IVR31_20095903357NUCA

Une salle de classe (?).
Phot. Pierre Thibaut
IVR31_20095903370NUCA

Vue générale de la cour orientale :
l'aile sur rue, les communs, l'accès
au jardin, l'aile méridionale.
Phot. Pierre Thibaut
IVR31_20095903351NUCA

L'accès au jardin, entre les communs et le bâtiment sud.
Phot. Pierre Thibaut
IVR31_20095903361NUCA

le bâtiment méridional, élévation sud, sur la cour arrière.
Phot. Pierre Thibaut
IVR31_20095903368NUCA

La salle des fêtes.
Phot. Pierre Thibaut
IVR31_20095903336NUCA

La chapelle.
Phot. Pierre Thibaut
IVR31_20095903356NUCA

Une salle de classe.
Phot. Pierre Thibaut
IVR31_20095903342NUCA



Le couloir desservant les salles de classes du premier étage du bâtiment sud.
Phot. Pierre Thibaut
IVR31_20095903340NUCA

Les combles de la cour ouest.
Phot. Pierre Thibaut
IVR31_20095903350NUCA

Un dortoir des combles.
Phot. Pierre Thibaut
IVR31_20095903353NUCA

Les combles de l'aile sur rue.
Phot. Pierre Thibaut
IVR31_20095903346NUCA

Le réfectoire.
Phot. Pierre Thibaut
IVR31_20095903333NUCA

Le réfectoire et les cuisines à l'arrière-plan gauche.
Phot. Pierre Thibaut
IVR31_20095903335NUCA

Le couloir reliant les ailes.
Phot. Pierre Thibaut
IVR31_20095903332NUCA

L'escalier de distribution.
Phot. Pierre Thibaut
IVR31_20095903338NUCA

Le jardin.
Phot. Pierre Thibaut
IVR31_20095903365NUCA

La pompe dans le jardin.
Phot. Pierre Thibaut
IVR31_20095903364NUCA

Dossiers liés

Oeuvre(s) contenue(s) :
Oeuvre(s) en rapport :
Village (IA59002823) Nord-Pas-de-Calais, Nord, Flines-lez-Raches

Auteur(s) du dossier : Sophie Luchier
Copyright(s) : (c) Région Hauts-de-France - Inventaire général ; (c) Parc Naturel Régional Scarpe-Escaut

Vue aérienne du couvent, vers 1975.

IVR31_20075900191NUCAB
Auteur de l'illustration : Pierre Thibaut
(c) Parc naturel régional Scarpe-Escaut ; (c) Région Hauts-de-France - Inventaire général
reproduction soumise à autorisation du titulaire des droits d'exploitation



La maison de l'aumônier et le couvent, carte postale.

IVR31_20095901389NUCAB
Auteur de l'illustration : Sophie Luchier
(c) Région Hauts-de-France - Inventaire général ; (c) Parc naturel régional Scarpe-Escaut
reproduction soumise à autorisation du titulaire des droits d'exploitation

La façade sur la rue.

IVR31_20095903376NUCA
Auteur de l'illustration : Pierre Thibaut
(c) Région Hauts-de-France - Inventaire général ; (c) Parc naturel régional Scarpe-Escaut
reproduction soumise à autorisation du titulaire des droits d'exploitation

Les communs du couvent et la maison de l'aumônier attenante.

IVR31_20095903371NUCA
Auteur de l'illustration : Pierre Thibaut
(c) Parc naturel régional Scarpe-Escaut ; (c) Région Hauts-de-France - Inventaire général
reproduction soumise à autorisation du titulaire des droits d'exploitation

Le jardin du couvent.

IVR31_20095903363NUCA
Auteur de l'illustration : Pierre Thibaut
(c) Région Hauts-de-France - Inventaire général ; (c) Parc naturel régional Scarpe-Escaut
reproduction soumise à autorisation du titulaire des droits d'exploitation

La cour est.

IVR31_20095903358NUCA
Auteur de l'illustration : Pierre Thibaut
(c) Parc naturel régional Scarpe-Escaut ; (c) Région Hauts-de-France - Inventaire général
reproduction soumise à autorisation du titulaire des droits d'exploitation

La cour ouest.

IVR31_20095903345NUCA
Auteur de l'illustration : Pierre Thibaut
(c) Région Hauts-de-France - Inventaire général ; (c) Parc naturel régional Scarpe-Escaut
reproduction soumise à autorisation du titulaire des droits d'exploitation

L'entrée principale.

IVR31_20095903372NUCA
Auteur de l'illustration : Pierre Thibaut
(c) Parc naturel régional Scarpe-Escaut ; (c) Région Hauts-de-France - Inventaire général
reproduction soumise à autorisation du titulaire des droits d'exploitation

Le rez-de-chaussée de l'entrée principale.

IVR31_20095903373NUCA
Auteur de l'illustration : Pierre Thibaut
(c) Région Hauts-de-France - Inventaire général ; (c) Parc naturel régional Scarpe-Escaut
reproduction soumise à autorisation du titulaire des droits d'exploitation

La travée centrale de l'entrée principale.

IVR31_20095903374NUCA
Auteur de l'illustration : Pierre Thibaut
(c) Parc naturel régional Scarpe-Escaut ; (c) Région Hauts-de-France - Inventaire général
reproduction soumise à autorisation du titulaire des droits d'exploitation

La niche abritant la Vierge, aile nord du bâtiment méridional.

IVR31_20095903347NUCA
Auteur de l'illustration : Pierre Thibaut
(c) Région Hauts-de-France - Inventaire général ; (c) Parc naturel régional Scarpe-Escaut
reproduction soumise à autorisation du titulaire des droits d'exploitation

Une des chambres des soeurs supérieures.

IVR31_20095903348NUCA
Auteur de l'illustration : Pierre Thibaut
(c) Parc naturel régional Scarpe-Escaut ; (c) Région Hauts-de-France - Inventaire général
reproduction soumise à autorisation du titulaire des droits d'exploitation

La cour orientale : le rez-de-chaussée de l'aile nord, le porche et l'amorce de l'aile (est) en retour.

IVR31_20095903357NUCA
Auteur de l'illustration : Pierre Thibaut
(c) Région Hauts-de-France - Inventaire général ; (c) Parc naturel régional Scarpe-Escaut
reproduction soumise à autorisation du titulaire des droits d'exploitation

Une salle de classe (?).

IVR31_20095903370NUCA
Auteur de l'illustration : Pierre Thibaut
(c) Parc naturel régional Scarpe-Escaut ; (c) Région Hauts-de-France - Inventaire général
reproduction soumise à autorisation du titulaire des droits d'exploitation

Vue générale de la cour orientale : l'aile sur rue, les communs, l'accès au jardin, l'aile méridionale.

IVR31_20095903351NUCA
Auteur de l'illustration : Pierre Thibaut
(c) Région Hauts-de-France - Inventaire général ; (c) Parc naturel régional Scarpe-Escaut
reproduction soumise à autorisation du titulaire des droits d'exploitation

L'accès au jardin, entre les communs et le bâtiment sud.

IVR31_20095903361NUCA
Auteur de l'illustration : Pierre Thibaut
(c) Parc naturel régional Scarpe-Escaut ; (c) Région Hauts-de-France - Inventaire général
reproduction soumise à autorisation du titulaire des droits d'exploitation

le bâtiment méridional, élévation sud, sur la cour arrière.

IVR31_20095903368NUCA
Auteur de l'illustration : Pierre Thibaut
(c) Région Hauts-de-France - Inventaire général ; (c) Parc naturel régional Scarpe-Escaut
reproduction soumise à autorisation du titulaire des droits d'exploitation

La salle des fêtes.

IVR31_20095903336NUCA
Auteur de l'illustration : Pierre Thibaut
(c) Parc naturel régional Scarpe-Escaut ; (c) Région Hauts-de-France - Inventaire général
reproduction soumise à autorisation du titulaire des droits d'exploitation

La chapelle.

IVR31_20095903356NUCA
Auteur de l'illustration : Pierre Thibaut
(c) Parc naturel régional Scarpe-Escaut ; (c) Région Hauts-de-France - Inventaire général
reproduction soumise à autorisation du titulaire des droits d'exploitation

Une salle de classe.

IVR31_20095903342NUCA
Auteur de l'illustration : Pierre Thibaut
(c) Région Hauts-de-France - Inventaire général ; (c) Parc naturel régional Scarpe-Escaut
reproduction soumise à autorisation du titulaire des droits d'exploitation

Le couloir desservant les salles de classes du premier étage du bâtiment sud.

IVR31_20095903340NUCA
Auteur de l'illustration : Pierre Thibaut
(c) Parc naturel régional Scarpe-Escaut ; (c) Région Hauts-de-France - Inventaire général
reproduction soumise à autorisation du titulaire des droits d'exploitation

Les combles de la cour ouest.

IVR31_20095903350NUCA
Auteur de l'illustration : Pierre Thibaut
(c) Région Hauts-de-France - Inventaire général ; (c) Parc naturel régional Scarpe-Escaut
reproduction soumise à autorisation du titulaire des droits d'exploitation

Un dortoir des combles.

IVR31_20095903353NUCA
Auteur de l'illustration : Pierre Thibaut
(c) Parc naturel régional Scarpe-Escaut ; (c) Région Hauts-de-France - Inventaire général
reproduction soumise à autorisation du titulaire des droits d'exploitation

Les combles de l'aile sur rue.

IVR31_20095903346NUCA
Auteur de l'illustration : Pierre Thibaut
(c) Région Hauts-de-France - Inventaire général ; (c) Parc naturel régional Scarpe-Escaut
reproduction soumise à autorisation du titulaire des droits d'exploitation

Le réfectoire.

IVR31_20095903333NUCA
Auteur de l'illustration : Pierre Thibaut
(c) Région Hauts-de-France - Inventaire général ; (c) Parc naturel régional Scarpe-Escaut
reproduction soumise à autorisation du titulaire des droits d'exploitation

Le réfectoire et les cuisines à l'arrière-plan gauche.

IVR31_20095903335NUCA
Auteur de l'illustration : Pierre Thibaut
(c) Parc naturel régional Scarpe-Escaut ; (c) Région Hauts-de-France - Inventaire général
reproduction soumise à autorisation du titulaire des droits d'exploitation

Le couloir reliant les ailes.

IVR31_20095903332NUCA
Auteur de l'illustration : Pierre Thibaut
(c) Région Hauts-de-France - Inventaire général ; (c) Parc naturel régional Scarpe-Escaut
reproduction soumise à autorisation du titulaire des droits d'exploitation

L'escalier de distribution.

IVR31_20095903338NUCA
Auteur de l'illustration : Pierre Thibaut
(c) Parc naturel régional Scarpe-Escaut ; (c) Région Hauts-de-France - Inventaire général
reproduction soumise à autorisation du titulaire des droits d'exploitation

Le jardin.

IVR31_20095903365NUCA
Auteur de l'illustration : Pierre Thibaut
(c) Région Hauts-de-France - Inventaire général ; (c) Parc naturel régional Scarpe-Escaut
reproduction soumise à autorisation du titulaire des droits d'exploitation

La pompe dans le jardin.

IVR31_20095903364NUCA
Auteur de l'illustration : Pierre Thibaut
(c) Parc naturel régional Scarpe-Escaut ; (c) Région Hauts-de-France - Inventaire général
reproduction soumise à autorisation du titulaire des droits d'exploitation