

Hauts-de-France, Aisne
Tergnier
rue du Chemin Vert

Cimetière communal de Tergnier

Références du dossier

Numéro de dossier : IA02010929

Date de l'enquête initiale : 2021

Date(s) de rédaction : 2021

Cadre de l'étude : enquête thématique régionale La première Reconstruction, patrimoine funéraire

Degré d'étude : repéré

Désignation

Dénomination : cimetière

Compléments de localisation

anciennement commune de Quessy

Milieu d'implantation : en village

Références cadastrales :

Historique

Selon M. Croquet (1887), le cimetière communal de Tergnier est créé en 1851. Il fait l'objet d'un nouveau règlement et d'un nouveau plan en 1912 (DCM 21/11/1912). Son agrandissement est voté 1919 mais il nécessite de "prendre possession des terrains avant la Cie [du Nord]" (DCM 26/6/1919). M. de Lubersac accepte de vendre à la commune un terrain de 30 ares pour l'agrandissement du cimetière (DCM 27/12/1923). Un nouveau plan du cimetière, dressé en 1925 (DCM 21/11/1925), reçoit un avis défavorable de la commission d'hygiène en raison de la proximité des habitations (DCM 1/5/1926) mais le Conseil municipal fait valoir qu'il s'agit d'habitations provisoires.

Les vues aériennes (IGN) en montrent l'étendue en 1919 (environ 6000 m²) et les extensions depuis cette date : la première (vers l'est) entre 1931 et 1939, la seconde (vers l'ouest) entre 1962 et 1971, enfin la troisième (vers l'est) entre 1986 et 1989.

Période(s) principale(s) : 3e quart 19e siècle, 1er quart 20e siècle, 2e quart 20e siècle, 3e quart 20e siècle, 4e quart 20e siècle

Dates : 1851 (daté par travaux historiques)

Auteur(s) de l'oeuvre : Rembaux-Slotte (entrepreneur, signature)

Description

Le cimetière s'étend, en parcelle d'angle à pan coupé, sur une superficie d'environ 20000 m² ; il est clos d'une haie (au sud) et de murs en béton. Desservi par un réseau orthogonal de voies principales bitumées, il dispose de quatre entrées depuis la rue du Chemin-Vert (trois entrées secondaires vers les plaines les plus anciennes et une entrée principale au niveau du columbarium). Les concessions sont toutes orientées est-ouest à l'exception des concessions perpétuelles situées en bordure de l'allée principale, dans les plaines les plus anciennes (A, B, I, J, H et G). La croix de cimetière se trouve à l'extrémité de l'allée principale séparant les plaines G et H.

Éléments descriptifs

Typologies et état de conservation

Typologies : cimetière indépendant (graveyard) de plan régulier

Statut, intérêt et protection

Le cimetière communal de Tergnier, créé à cet emplacement en 1851, est le plus ancien de la ville.

Statut de la propriété : propriété de la commune

Références documentaires

Documents d'archive

- AC Tergnier. **Tergnier. Registre des délibérations du conseil municipal (1912-1927).**


Documents figurés

- **Tergnier. Vue aérienne**, 1er octobre 1919 (IGN ; CCF00B-241_1919_CAF_B-24_0017).
- **Tergnier. Plan général altimétrique. Aménagement, embellissement et extension.** A. Brethollon, architecte (AC Tergnier).
- **Tergnier. Vue aérienne**, 25 août 1944 (IGN ; C2610-0221_1944_106G2434_3041).

Bibliographie

- CROQUET. **Notes et additions [à la notice historique sur Tergnier].** *Bulletin de la société académique de Chauny*, janvier 1887.
p. 119.

Illustrations



Plan du cimetière, vers
1920 (AC Tergnier).
Phot. Isabelle Barbedor
IVR32_20210205155NUCA



Vue aérienne du
cimetière en 1919 (IGN ;
CCF00B-241_1919_CAF_B-24_0017).
Phot. Isabelle Barbedor
IVR32_20210205178NUCA




Vue aérienne du
cimetière en 1944 (IGN ;
C2610-0221_1944_106G2434_3041).
Phot. Isabelle Barbedor
IVR32_20210205179NUCA



La croix de cimetière, à l'extrémité de l'allée entre les plaines H (à gauche) et G (à droite).
Phot. Isabelle Barbedor
IVR32_20220205029NUCA



L'allée principale entre les plaines A (à gauche) et B (à droite).
Phot. Isabelle Barbedor
IVR32_20220205035NUCA



Plaine C (4-01). Tombeau (chapelle) de la famille Coquart-Robert.
Constant Cassoret, constructeur à Saint-Nicolas-lez-Arras.
Phot. Isabelle Barbedor
IVR32_20220205030NUCA



Plaine C (1-01). Tombeau (chapelle) de la famille Charlier-Divin.
Rembaux-Slotte (Aulnoye - Nord).
Phot. Isabelle Barbedor
IVR32_20220205031NUCA



Plaine B (1601). Tombeau (chapelle) de la famille Dodé-Demoury.
Mercier, sculpteur à Tergnier.
Phot. Isabelle Barbedor
IVR32_20210205145NUCA



Plaine J (2-01). Tombeau (chapelle) de la famille Poidevin-Colard.
Phot. Isabelle Barbedor
IVR32_20220205032NUCA




Plaine A (5-23). Monument
funéraire Rigault.
Phot. Isabelle Barbedor
IVR32_20220205034NUCA



Plaine I (2-28). Tombeau
(chapelle) des familles Triboulloy-
Hannier et Grégoire-Triboulloy.
Phot. Isabelle Barbedor
IVR32_20210205149NUCA



Plaine H (5-22). Tombeau
de la famille de Romain
Vanlaethem, ancien cultivateur
et hôtelier à Tergnier.
Phot. Isabelle Barbedor
IVR32_20220205033NUCA



Tombeau de la famille Balland.
Phot. Isabelle Barbedor
IVR32_20220205036NUCA

Dossiers liés

Oeuvre(s) contenue(s) :


Oeuvre(s) en rapport :

Grand Tergnier (IA02010939) Hauts-de-France, Aisne, Tergnier

La ville de Tergnier (IA02003248) Hauts-de-France, Aisne, Tergnier

Auteur(s) du dossier : Isabelle Barbedor

Copyright(s) : (c) Région Hauts-de-France - Inventaire général



Plan du cimetière, vers 1920 (AC Tergnier).

IVR32_20210205155NUCA

Auteur de l'illustration : Isabelle Barbedor

(c) Région Hauts-de-France - Inventaire général

reproduction soumise à autorisation du titulaire des droits d'exploitation



Vue aérienne du cimetière en 1919 (IGN ; CCF00B-241_1919_CAF_B-24_0017).

IVR32_20210205178NUCA

Auteur de l'illustration : Isabelle Barbedor

(c) IGN

reproduction soumise à autorisation du titulaire des droits d'exploitation




Vue aérienne du cimetière en 1944 (IGN ; C2610-0221_1944_106G2434_3041).

IVR32_20210205179NUCA

Auteur de l'illustration : Isabelle Barbedor

(c) IGN

reproduction soumise à autorisation du titulaire des droits d'exploitation



La croix de cimetière, à l'extrémité de l'allée entre les plaines H (à gauche) et G (à droite).

IVR32_20220205029NUCA

Auteur de l'illustration : Isabelle Barbedor

(c) Région Hauts-de-France - Inventaire général

reproduction soumise à autorisation du titulaire des droits d'exploitation



L'allée principale entre les plaines A (à gauche) et B (à droite).

IVR32_20220205035NUCA

Auteur de l'illustration : Isabelle Barbedor

(c) Région Hauts-de-France - Inventaire général

reproduction soumise à autorisation du titulaire des droits d'exploitation



Plaine C (4-01). Tombeau (chapelle) de la famille Coquart-Robert. Constant Cassoret, constructeur à Saint-Nicolas-lez-Arras.

IVR32_20220205030NUCA

Auteur de l'illustration : Isabelle Barbedor

(c) Région Hauts-de-France - Inventaire général

reproduction soumise à autorisation du titulaire des droits d'exploitation



Plaine C (I-01). Tombeau (chapelle) de la famille Charlier-Divin. Rembaux-Slotte (Aulnoye - Nord).

IVR32_20220205031NUCA

Auteur de l'illustration : Isabelle Barbedor

(c) Région Hauts-de-France - Inventaire général

reproduction soumise à autorisation du titulaire des droits d'exploitation



Plaine B (1601). Tombeau (chapelle) de la famille Dodé-Demoury. Mercier, sculpteur à Tergnier.

IVR32_20210205145NUCA

Auteur de l'illustration : Isabelle Barbedor

(c) Région Hauts-de-France - Inventaire général

reproduction soumise à autorisation du titulaire des droits d'exploitation



Plaine J (2-01). Tombau (chapelle) de la famille Poidevin-Colard.

IVR32_20220205032NUCA

Auteur de l'illustration : Isabelle Barbedor

(c) Région Hauts-de-France - Inventaire général

reproduction soumise à autorisation du titulaire des droits d'exploitation



Plaine A (5-23). Monument funéraire Rigault.

IVR32_20220205034NUCA

Auteur de l'illustration : Isabelle Barbedor

(c) Région Hauts-de-France - Inventaire général

reproduction soumise à autorisation du titulaire des droits d'exploitation



Plaine I (2-28). Tombeau (chapelle) des familles Triboulloy-Hannier et Grégoire-Triboulloy.

IVR32_20210205149NUCA

Auteur de l'illustration : Isabelle Barbedor

(c) Région Hauts-de-France - Inventaire général

reproduction soumise à autorisation du titulaire des droits d'exploitation




Plaine H (5-22). Tombeau de la famille de Romain Vanlaethem, ancien cultivateur et hôtelier à Tergnier.

IVR32_20220205033NUCA

Auteur de l'illustration : Isabelle Barbedor

(c) Région Hauts-de-France - Inventaire général

reproduction soumise à autorisation du titulaire des droits d'exploitation



Tombeau de la famille Balland.

IVR32_20220205036NUCA

Auteur de l'illustration : Isabelle Barbedor

(c) Région Hauts-de-France - Inventaire général

reproduction soumise à autorisation du titulaire des droits d'exploitation