

Hauts-de-France, Nord  
Saint-Pol-sur-Mer  
place Carnot

## Eglise paroissiale Notre-Dame-de-Lourdes

### Références du dossier

Numéro de dossier : IA59002655

Date de l'enquête initiale : 2005

Date(s) de rédaction : 2005

Cadre de l'étude : enquête thématique régionale églises paroissiales et chapelles du Nord-Pas-de-Calais 1945-2010

Degré d'étude : étudié

### Désignation

Dénomination : église paroissiale

Vocable : Notre-Dame-de-Lourdes

### Compléments de localisation

Milieu d'implantation : en ville

Références cadastrales : 2010, BC, 194

### Historique

La paroisse Notre-Dame-de-Lourdes est érigée à Saint-Pol-sur-Mer en 1912. La première église est démolie en 1984. Le projet de la résidence Carnot, intégrant la nouvelle église Notre-Dame-de-Lourdes, est conçu par l'architecte Antoine Rodier. Il intervient dans le cadre d'une opération programmée d'amélioration de l'habitat. Il compte un immeuble d'habitation comprenant 43 logements, l'église de 280 m<sup>2</sup>, une aumônerie et un presbytère. L'église, conçue par l'architecte Marcel Sézille, est élevée entre 1985 et 1987.

Période(s) principale(s) : 4e quart 20e siècle

Dates : 1985 (daté par source)

Auteur(s) de l'oeuvre : Marcel Sézille (architecte, attribution par source), Antoine F. Rodier (architecte, attribution par source)

### Description

L'église en brique est implantée en bordure de la place Carnot, dans le prolongement de l'immeuble d'habitation. Un porche couvert, situé à l'angle de la place Carnot et de la rue Jules-Ferry, mène à l'entrée de l'église.

### Éléments descriptifs

Matériau(x) du gros-oeuvre, mise en oeuvre et revêtement : brique

Matériau(x) de couverture : tuile

Plan : plan allongé

Étage(s) ou vaisseau(x) : 1 vaisseau

Type(s) de couverture : toit à longs pans

### Statut, intérêt et protection

Statut de la propriété : propriété d'une association diocésaine

## Illustrations



Vue de trois quart droit  
de l'ancienne église.  
Phot. Pierre Thibaut  
IVR31\_20155900911NUCA



Vue de trois quart gauche  
de l'ancienne église.  
Phot. Pierre Thibaut  
IVR31\_20155900913NUCA




Vue du porche couvert.  
Phot. Pierre Thibaut  
IVR31\_20155900912NUCA




Vue de la salle du rez de  
chaussé, du nord vers le sud.  
Phot. Pierre Thibaut  
IVR31\_20155900910NUCA



Vue de la salle du rez de  
chaussé, du sud vers le nord.  
Phot. Pierre Thibaut  
IVR31\_20155900909NUCA



Plafond de l'église, après  
la création d'un étage.  
Phot. Pierre Thibaut  
IVR31\_20155900908NUCA



Verrière à l'étage.  
Phot. Pierre Thibaut  
IVR31\_20155900907NUCA

## Dossiers liés

Dossiers de synthèse :

Présentation des églises paroissiales et chapelles du Nord-Pas de Calais 1945-2010 (IA59005038)

**Oeuvre(s) contenue(s) :**

Auteur(s) du dossier : Céline Frémaux

Copyright(s) : (c) Région Hauts-de-France - Inventaire général



Vue de trois quart droit de l'ancienne église.

IVR31\_20155900911NUCA

Auteur de l'illustration : Pierre Thibaut

Date de prise de vue : 2015

(c) Région Hauts-de-France - Inventaire général

reproduction soumise à autorisation du titulaire des droits d'exploitation



Vue de trois quart gauche de l'ancienne église.

IVR31\_20155900913NUCA

Auteur de l'illustration : Pierre Thibaut

Date de prise de vue : 2015

(c) Région Hauts-de-France - Inventaire général

reproduction soumise à autorisation du titulaire des droits d'exploitation



Vue du porche couvert.

IVR31\_20155900912NUCA

Auteur de l'illustration : Pierre Thibaut

Date de prise de vue : 2015

(c) Région Hauts-de-France - Inventaire général

reproduction soumise à autorisation du titulaire des droits d'exploitation



Vue de la salle du rez de chaussé, du nord vers le sud.

IVR31\_20155900910NUCA

Auteur de l'illustration : Pierre Thibaut

Date de prise de vue : 2015

(c) Région Hauts-de-France - Inventaire général  
reproduction soumise à autorisation du titulaire des droits d'exploitation



Vue de la salle du rez de chaussé, du sud vers le nord.

IVR31\_20155900909NUCA


Auteur de l'illustration : Pierre Thibaut

Date de prise de vue : 2015

(c) Région Hauts-de-France - Inventaire général

reproduction soumise à autorisation du titulaire des droits d'exploitation





Plafond de l'église, après la création d'un étage.


IVR31\_20155900908NUCA

Auteur de l'illustration : Pierre Thibaut

Date de prise de vue : 2015

(c) Région Hauts-de-France - Inventaire général

reproduction soumise à autorisation du titulaire des droits d'exploitation



Verrière à l'étage.

IVR31\_20155900907NUCA

Auteur de l'illustration : Pierre Thibaut

Date de prise de vue : 2015

(c) Région Hauts-de-France - Inventaire général

reproduction soumise à autorisation du titulaire des droits d'exploitation