

Hauts-de-France, Somme  
Péronne  
rue Saint-Fursy

## Ancien palais de justice de Péronne (détruit)

### Références du dossier

Numéro de dossier : IA80010927  
Date de l'enquête initiale : 2017  
Date(s) de rédaction : 2021  
Cadre de l'étude : opération ponctuelle La première Reconstruction  
Degré d'étude : repéré

### Désignation

Dénomination : palais de justice  
Parties constituantes non étudiées : cour

### Compléments de localisation

Milieu d'implantation : en ville  
Références cadastrales : 1839, B, 176, 177

### Historique

L'édifice visible sur le cadastre napoléonien levé vers 1839 (B 176, 177) appartient alors à Charles Armand Fidèle Delevacque, ancien négociant et maire de Péronne en 1815. Accessible depuis la rue du Noir-Lion, il comprend une cour d'accès, un bâtiment principal de plan en L déterminant une cour centrale et un jardin au nord délimité par l'ancien rempart. D'après Dournel (1879), l'édifice occupe l'emplacement de l'ancien hôtel-Dieu de Péronne.

En 1855, la propriété est acquise par le Département de la Somme pour y transférer le palais de justice, toujours installé dans l'hôtel de ville. En 1860, le Département fait l'acquisition d'une propriété mitoyenne rue Saint-Fursy (B 175) appartenant à Louis Henri Leclerc-Fernet. L'édifice est partiellement détruit pour dégager la vue sur le palais de justice construit à l'initiative du Département.

La façade de la salle d'audience du palais de justice, connue par des photographies du début du 20<sup>e</sup> siècle, se signale par un décor de style néo-classique.

L'édifice détruit durant la Première Guerre mondiale est **reconstruit**, rue Saint-Fursy, à l'emplacement de l'ancienne prison.

Période(s) principale(s) : 3<sup>e</sup> quart 19<sup>e</sup> siècle

### Description

#### Éléments descriptifs

#### Typologies et état de conservation

État de conservation : détruit

#### Statut, intérêt et protection

Statut de la propriété : propriété publique

## Références documentaires

### Documents d'archive

- AD Somme. série 3P ; 3P 620/3. **Péronne. Etat des sections.**

### Documents figurés

- Péronne. Plan cadastral. Section B de la ville** (AD Somme ; 3P 2065/4).  
AD Somme : 3P2065/4
- Plan de la ville de Péronne**, Ch. Gomart, 1863 (AD Somme ; 47FI 284).
- Péronne. Le palais de justice.** Carte postale, début 20e siècle (AD Somme ; 8FI 4655).

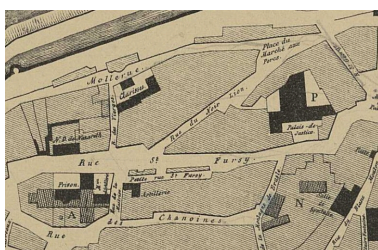
### Bibliographie

- DOURNEL, Jules. **Histoire générale de Péronne.** Péronne : Imprimerie J. Quentin, 1879.  
p.391.

## Illustrations




Extrait du cadastre napoléonien.  
Section B (AD Somme ; 3P2065/4).  
Phot. Archives  
départementales de la Somme  
IVR32\_20218005255NUCA



Le palais de justice de Péronne sur le  
plan de 1863 (AD somme ; 47FI 284).  
Phot. Archives  
départementales de la Somme  
IVR32\_20228005062NUCA



Péronne. Le palais de justice.  
Carte postale, début 20e siècle  
(AD Somme ; 8FI 4655).  
Phot. Archives  
départementales de la Somme  
IVR32\_20228005061NUCA



Vestiges de la salle d'audience  
de l'ancien palais de justice.

Phot. Isabelle Barbedor  
IVR32\_20228005116NUCA

## Dossiers liés

**Oeuvre(s) contenue(s) :**

**Oeuvre(s) en rapport :**

Ancien bourg Saint-Fursy (IA80010922) Hauts-de-France, Somme, Péronne

Auteur(s) du dossier : Isabelle Barbedor

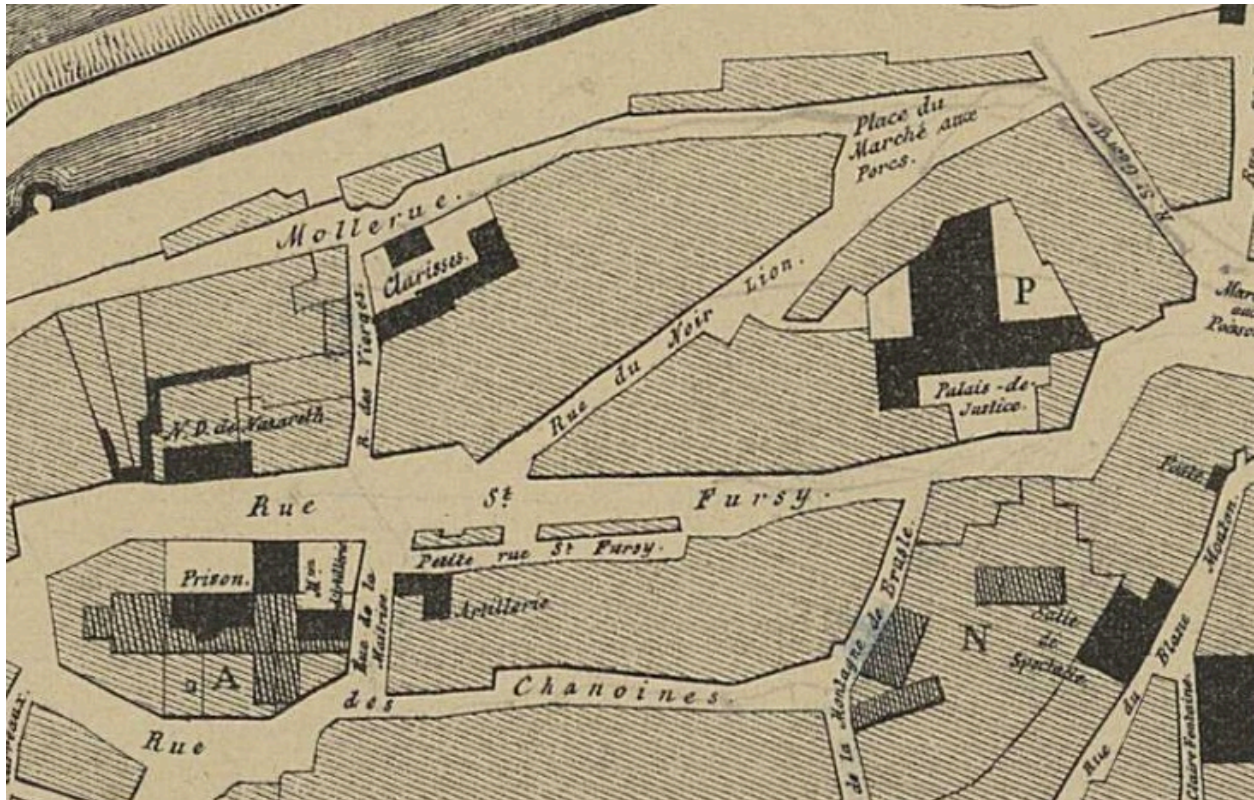
Copyright(s) : (c) Région Hauts-de-France - Inventaire général



Extrait du cadastre napoléonien. Section B (AD Somme ; 3P2065/4).

IVR32\_20218005255NUCA

Auteur de l'illustration : Archives départementales de la Somme  
(c) Département de la Somme - Archives départementales  
reproduction soumise à autorisation du titulaire des droits d'exploitation



Le palais de justice de Péronne sur le plan de 1863 (AD somme ; 47FI 284).

IVR32\_20228005062NUCA

Auteur de l'illustration : Archives départementales de la Somme

(c) Département de la Somme - Archives départementales

reproduction soumise à autorisation du titulaire des droits d'exploitation



Péronne. Le palais de justice. Carte postale, début 20e siècle (AD Somme ; 8FI 4655).

IVR32\_20228005061NUCA

Auteur de l'illustration : Archives départementales de la Somme

(c) Département de la Somme - Archives départementales

reproduction soumise à autorisation du titulaire des droits d'exploitation



Vestiges de la salle d'audience de l'ancien palais de justice.

IVR32\_20228005116NUCA

Auteur de l'illustration : Isabelle Barbedor

(c) Région Hauts-de-France - Inventaire général

reproduction soumise à autorisation du titulaire des droits d'exploitation