

Hauts-de-France, Oise
Mondescourt
rue de l' Eglise

Église paroissiale et ancien cimetière Notre-Dame de Mondescourt

Références du dossier

Numéro de dossier : IA00049419

Date de l'enquête initiale : 1986

Date(s) de rédaction : 2009

Cadre de l'étude : inventaire topographique canton de Noyon, patrimoine de la Reconstruction

Degré d'étude : étudié

Désignation

Dénomination : église paroissiale, cimetière

Vocable : Notre-Dame

Compléments de localisation

Milieu d'implantation : en village

Références cadastrales : 1983, BI, 22

Historique

Selon Tassus (1901), il ne subsiste que peu de choses de l'église construite au 13e siècle, si ce n'est le transept sud éclairé par une grande baie divisée en quatre ogivettes triflées, indiquant la 1ère moitié du 16e siècle, le reste étant moderne. Le clocher a été reconstruit au bas de la nef en 1782. Les sources conservées aux archives départementales (série O) indiquent que l'église est restaurée en 1846 (élargissement du bas-côté sud). En 1865, la municipalité décide la construction d'un nouveau beffroi, dont le marché est adjugé à Gruid, maître-charpentier à Chauny. L'église actuelle date du 2e quart 20e siècle.

Période(s) principale(s) : 18e siècle (détruit), 2e quart 20e siècle

Dates : 1782 (daté par travaux historiques)

Description

Éléments descriptifs

Matériau(x) du gros-oeuvre, mise en oeuvre et revêtement : calcaire ; brique ; moyen appareil

Matériau(x) de couverture : ardoise

Plan : plan en croix latine

Étage(s) ou vaisseau(x) : 1 vaisseau

Couvrements : voûte d'ogives

Type(s) de couverture : toit à longs pans ; flèche polygonale ; croupe ; noue

Statut, intérêt et protection

Statut de la propriété : propriété de la commune

Références documentaires

Documents d'archive

- AD Oise. Série O. **Administration communale.**
Mondescourt.

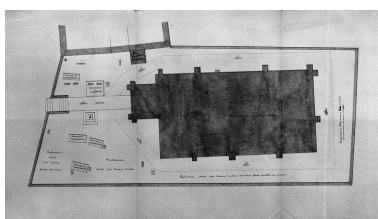
Bibliographie

- TASSUS, Abbé. **Mondescourt-Waripont.** *Comité archéol. et hist. Noyon : comptes rendus et mémoires lus aux séances*, 1901.
tome XVII, p. 272-285.

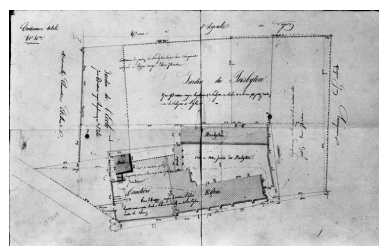
Illustrations



Plan de situation. Extrait du plan cadastral de 1982, section B1 22.
Repro. Monnehay-Vulliet Marie-Laure , Autr. Michel Hérold
IVR22_20096000369NUCA



Plan masse de l'ancienne église,
vers 1883-1884 (AD Oise ; série O).
Phot. Jean-Michel Périn
IVR22_19846000358XB



Plan de l'église et du nouveau
presbytère, 1893 (AD Oise ;
fonds Silvert, 274 075).
Phot. Jean-Michel Périn
IVR22_19846000023XB



Façade principale.
Phot. Jean-Michel Perrin
IVR22_19856000863X



Vue intérieure vers le chœur.
Phot. Jean-Michel Perrin
IVR22_19846001446V



Vue intérieure vers l'entrée.
Phot. Jean-Michel Perrin
IVR22_19846001445V

Dossiers liés

Dossiers de synthèse :

Le canton de Noyon : le territoire de la commune de Mondescourt (IA60000327) Hauts-de-France, Oise, Mondescourt

Les édifices religieux de la reconstruction après la première guerre mondiale (IA99000019)

Oeuvre(s) contenue(s) :

Oeuvre(s) en rapport :

Le mobilier de l'église paroissiale Notre-Dame (IM60000049) Hauts-de-France, Oise, Mondescourt, Eglise paroissiale et ancien cimetière Notre-Dame, rue de l' Eglise

Auteur(s) du dossier : Michel Hérold, Alain Nafilyan

Copyright(s) : (c) Région Hauts-de-France - Inventaire général ; (c) AGIR-Pic



Plan de situation. Extrait du plan cadastral de 1982, section B1 22.

IVR22_20096000369NUCA


Auteur de l'illustration (reproduction) : Monnehay-Vulliet Marie-Laure

Auteur du document reproduit : Michel Hérold

Technique de relevé : reprise de fond ;

(c) Région Hauts-de-France - Inventaire général

reproduction soumise à autorisation du titulaire des droits d'exploitation

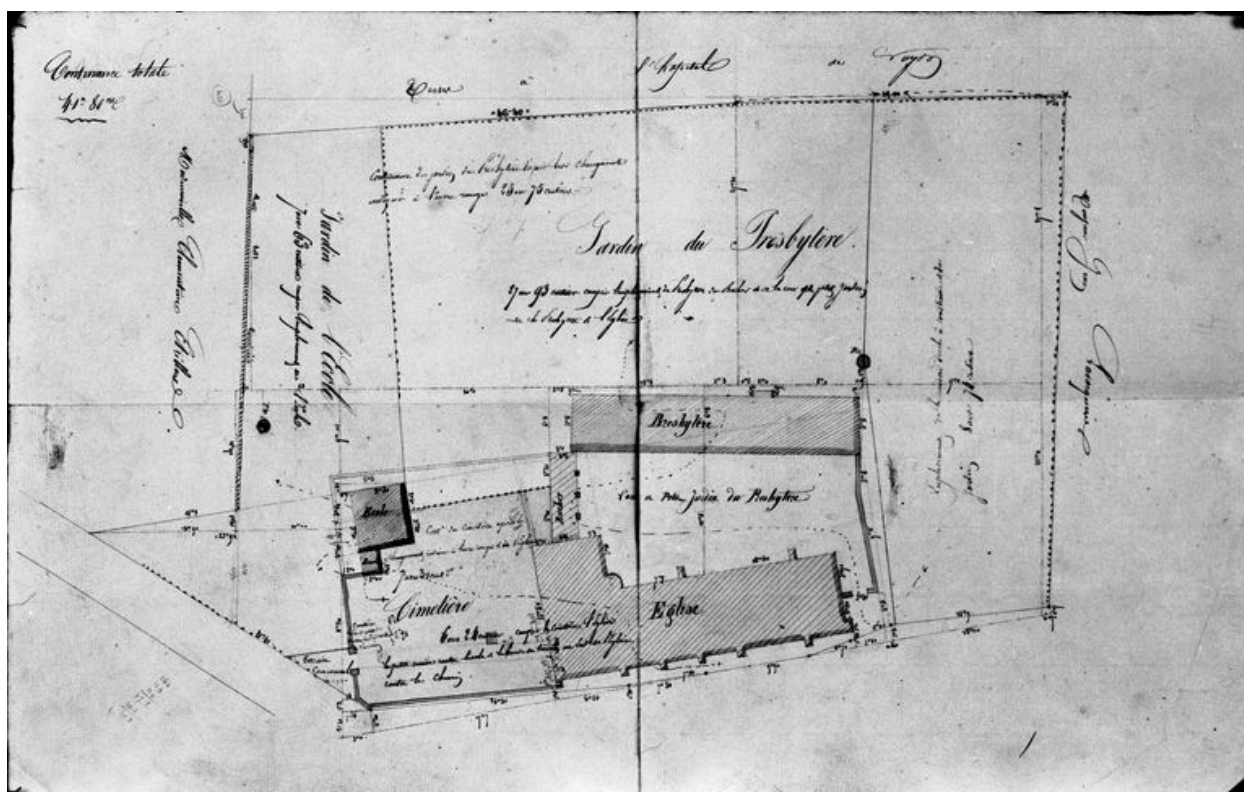


Plan masse de l'ancienne église, vers 1883-1884 (AD Oise ; série O).

IVR22_19846000358XB

Auteur de l'illustration : Jean-Michel Périn

(c) Région Hauts-de-France - Inventaire général ; (c) Département de l'Oise - Archives départementales
reproduction soumise à autorisation du titulaire des droits d'exploitation



Plan de l'église et du nouveau presbytère, 1893 (AD Oise ; fonds Silvert, 274 075).

IVR22_1984600023XB

Auteur de l'illustration : Jean-Michel Périn

(c) Région Hauts-de-France - Inventaire général

reproduction soumise à autorisation du titulaire des droits d'exploitation



Façade principale.

IVR22_19856000863X

Auteur de l'illustration : Jean-Michel Perrin

(c) Région Hauts-de-France - Inventaire général

reproduction soumise à autorisation du titulaire des droits d'exploitation



Vue intérieure vers le choeur.

IVR22_19846001446V

Auteur de l'illustration : Jean-Michel Perrin

(c) Région Hauts-de-France - Inventaire général

reproduction soumise à autorisation du titulaire des droits d'exploitation



Vue intérieure vers l'entrée.

IVR22_19846001445V

Auteur de l'illustration : Jean-Michel Perrin

(c) Région Hauts-de-France - Inventaire général

reproduction soumise à autorisation du titulaire des droits d'exploitation