

Hauts-de-France, Nord
Sainte-Marie-Cappel

Maison d'école (détruit)

Références du dossier

Numéro de dossier : IA59005910
Date de l'enquête initiale : 2025
Date(s) de rédaction : 2025
Cadre de l'étude : inventaire topographique canton de Cassel
Degré d'étude : recensé

Désignation

Dénomination : école

Compléments de localisation

Milieu d'implantation : en village
Références cadastrales :

Historique

La première mention de l'ancienne école apparaît en 1809, lorsque les archives signalent des travaux aux "écoles primaires" portant sur la construction de latrines et la réfection des murs en pailloutis de torchis (AD Nord : 2 O 535 / 18). En 1812, un nouveau document fait état de la reconstruction d'un mur du bâtiment.

L'édifice figure ensuite sur le cadastre napoléonien de 1833, ce qui confirme sa présence et son implantation à cette date (lien web).

En 1840, l'architecte Gesse Gervais établit un relevé intitulé *Plan en élévation de la maison d'école de Ste Marie Cappel avec indication des améliorations projetées* (ill.), qui livre un plan, une élévation et une coupe du bâtiment (AD Nord : 2 O 535 / 21). Trois ans plus tard, en 1843, les archives décrivent une série de réparations et d'aménagements : les lieux d'aisance ne sont pas convenablement établis, un bûcher pour le charbon doit être construit, des portes doivent être renouvelées et une cloison est mise en place pour séparer filles et garçons.

En 1878, l'ancienne école apparaît à nouveau sur un plan dressé lors du projet de construction de la nouvelle école des garçons (ill.), conçu par l'architecte Léon Barbier. Ce document fournit un plan et une élévation de l'édifice (AD Nord : 2 O 535 / 24). À une date indéterminée, postérieure à 1878, le bâtiment est détruit.

L'analyse croisée de ces plans et documents permet de situer l'ancienne école à l'est de la cour de l'actuelle école communale.

Période(s) principale(s) : 18e siècle (? , détruit)

Description

Éléments descriptifs

Typologies et état de conservation

Typologies :
État de conservation : détruit

Références documentaires


Documents d'archive

- AD Nord. Série O ; 2 O 535 : 535/1-57. **Affaires communales - Sainte-Marie-Cappel**
AD Nord. Série O ; 2 O 535: 535/1-57. **Affaires communales - Sainte-Marie-Cappel.**
2 O 535 / 21 et 24
AD Nord : 2 O 535 (1 à 57)

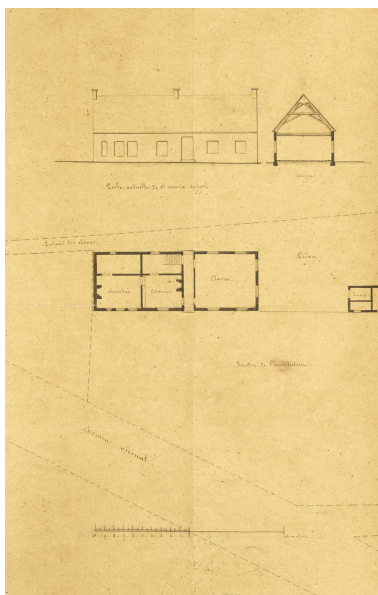
Liens web

- Cadastre napoléonien de Sainte-Marie-Cappel. AD Nord P31/087 [consulté le 28/11/2025]. : <https://archivesdepartementales.lenord.fr/ark:/33518/b0nz694g7fwh/6e416940-6e92-4c9c-9635-e28854bfaf65>

Illustrations



Plan et élévation de la maison d'école. dressé par l'architecte départemental Gesse Gervais le 28 avril 1840 (AD Nord : 2 O 535 / 21).
Repro. Delphine Volto Jourdan
IVR32_20255900579NUCA



Projet d'une école de garçons -
Plan et relevé de l'école actuelle.
Dressé par l'architecte L. Barbier le
23/11/1878 (AD Nord : 2 O 535 / 24).
Repro. Delphine Volto Jourdan
IVR32_20255900585NUCA



Projet d'une école de garçons. Plan
avec mention de l'emplacement
de l'ancienne école (en jaune).
Dressé par l'architecte L. Barbier le
23/11/1878 (AD Nord : 2 O 535 / 24).
Repro. Delphine Volto Jourdan
IVR32_20255900584NUCA

Dossiers liés

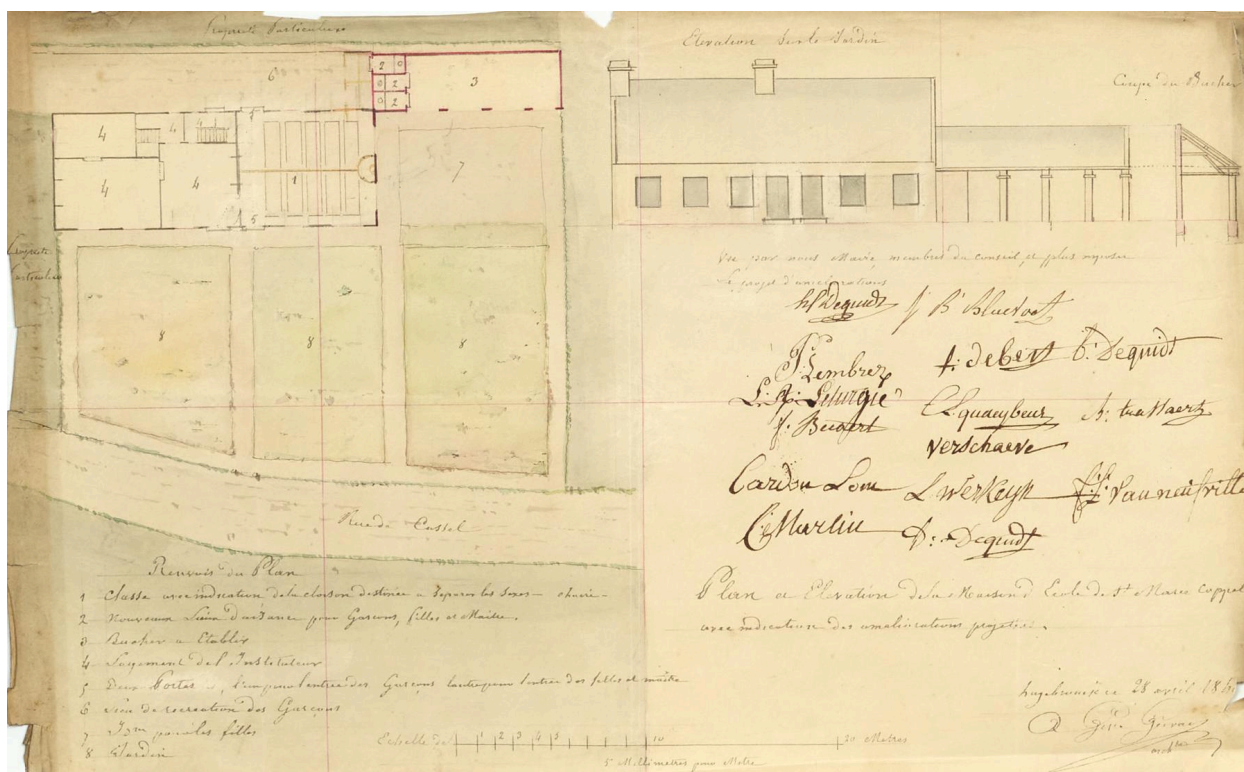
Dossiers de synthèse :

Le canton de Cassel : le territoire de la commune de Sainte-Marie-Cappel (IA59005736) Hauts-de-France, Nord, Sainte-Marie-Cappel

Oeuvre(s) contenue(s) :

Auteur(s) du dossier : Nicolas Tachet

Copyright(s) : (c) Région Hauts-de-France - Inventaire général



Plan et élévation de la maison d'école, dressé par l'architecte départemental Gesse Gervais le 28 avril 1840 (AD Nord : 2 O 535 / 21).

Référence du document reproduit :

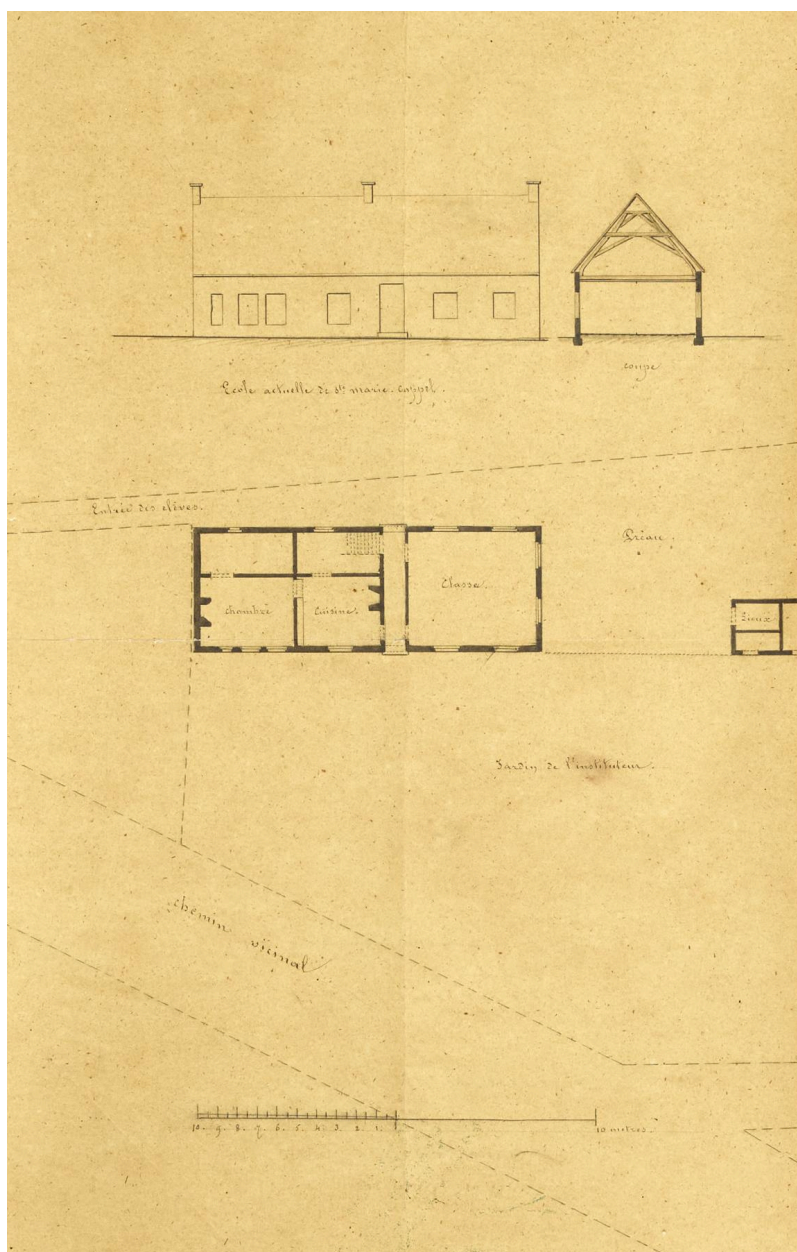
- AD Nord. Série O ; 2 O 535 : 118/1-51. **Affaires communales - Sainte-Marie-Cappel.**

IVR32_20255900579NUCA

Auteur de l'illustration (reproduction) : Delphine Volto Jourdan

Date de prise de vue : 2025

(c) Région Hauts-de-France - Inventaire général ; (c) Département du Nord - Archives départementales
reproduction soumise à autorisation du titulaire des droits d'exploitation



Projet d'une école de garçons - Plan et relevé de l'école actuelle. Dressé par l'architecte L. Barbier le 23/11/1878 (AD Nord : 2 O 535 / 24).

Référence du document reproduit :

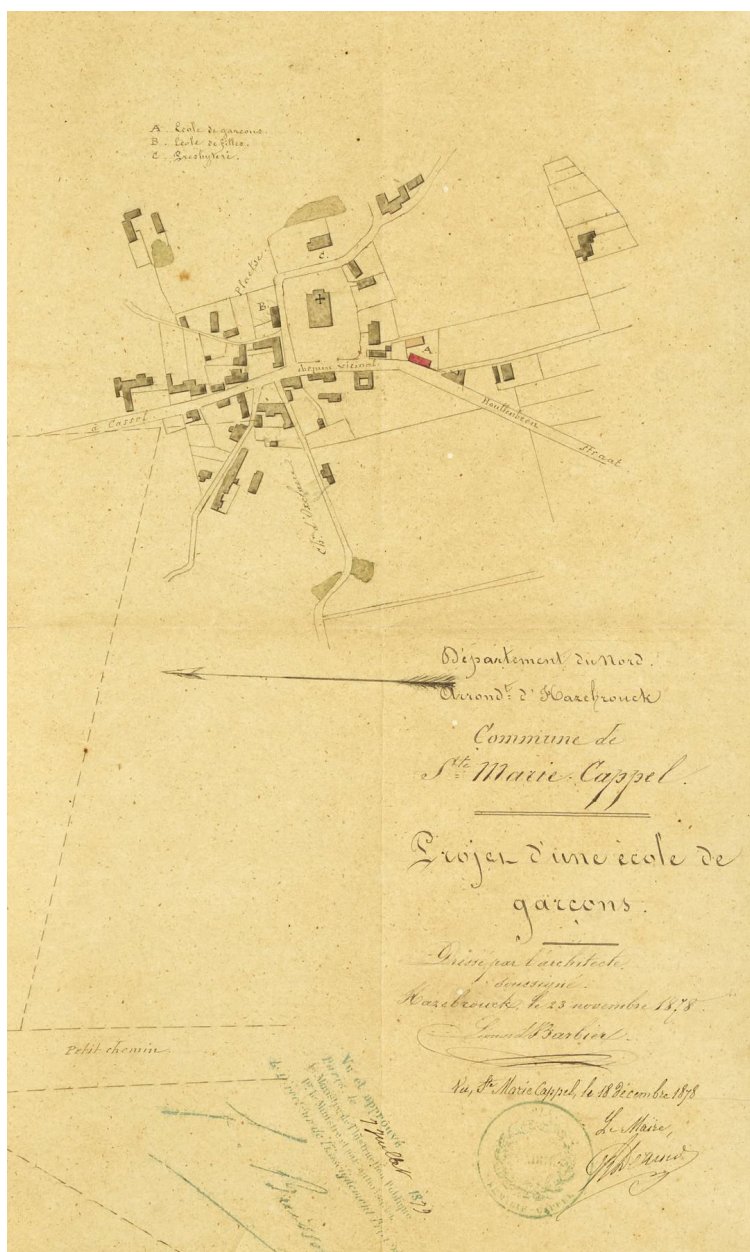
- AD Nord. Série O ; 2 O 535 : 118/1-51. **Affaires communales - Sainte-Marie-Cappel.**

IVR32_20255900585NUCA

Auteur de l'illustration (reproduction) : Delphine Volto Jourdan

Date de prise de vue : 2025

(c) Région Hauts-de-France - Inventaire général ; (c) Département du Nord - Archives départementales
reproduction soumise à autorisation du titulaire des droits d'exploitation



Projet d'une école de garçons. Plan avec mention de l'emplacement de l'ancienne école (en jaune). Dressé par l'architecte L. Barbier le 23/11/1878 (AD Nord : 2 O 535 / 24).

Référence du document reproduit :

- AD Nord. Série O ; 2 O 535 : 118/1-51. **Affaires communales - Sainte-Marie-Cappel.**

IVR32_20255900584NUCA

Auteur de l'illustration (reproduction) : Delphine Volto Jourdan

Date de prise de vue : 2025

(c) Région Hauts-de-France - Inventaire général ; (c) Département du Nord - Archives départementales
reproduction soumise à autorisation du titulaire des droits d'exploitation