

Hauts-de-France, Oise
Larbroye

Le canton de Noyon : le territoire de la commune de Larbroye

Références du dossier

Numéro de dossier : IA60000326

Date de l'enquête initiale : 1986

Date(s) de rédaction : 2009

Cadre de l'étude : inventaire topographique canton de Noyon

Désignation

Aires d'études : Sources et Vallées

Milieu d'implantation :

Présentation

Le territoire de Larbroye s'étend sur une superficie de 2,2 km² et présente une densité de 169 hab./km², une des plus fortes des communes rurales du canton. Il est structuré par un réseau de voies secondaires.

Le village de Larbroye se situe à 3 km de Noyon.

Larbroye était une des communes les moins peuplées du canton. La population, qui s'élevait à 262 habitants en 1793, a atteint son maximum (639 habitants) en 1831 et son seuil le plus bas (162 habitants) en 1921. La commune compte actuellement 373 habitants (1999).

La commune de Larbroye, entièrement reconstruite après la Grande Guerre, existait déjà à l'époque médiévale, puisqu'elle est citée en 1098 dans une charte du chapitre de Noyon, sous le toponyme Arbreaia. Sur la colline qui domine au nord Larbroye se trouvait le Petit Ourscamp, dépendance de l'abbaye du même nom, qui possédait un établissement conventuel et une chapelle. Une maison, reconstruite après 1918, rappelle son emplacement à flanc de coteau.

La cure était à la nomination du doyen de la cathédrale de Noyon.

Implantation du bâti

L'habitat est regroupé dans le village.

Edicules et équipements

Les sources conservées aux archives départementales (série O) indiquent que la commune fait construire une remise pour la pompe à incendie en 1889 par Joseph Carton, maçon à Suzoy, et un abri pour indigents en 1887 par Hély, entrepreneur à Vauchelles.

Le monument aux morts est réalisé et posé dans le cimetière par Joseph André, marbrier à Noyon, en 1921.

Artisanat et industrie

Depuis le Moyen Age, Larbroye exploite des carrières de pierre qui servirent, entre autres, à l'édification de l'ancien beffroi de Noyon en 1328.

Habitat

89 bâti INSEE ; 38 repérés ; 3 étudiés. Voir cartes et graphiques.

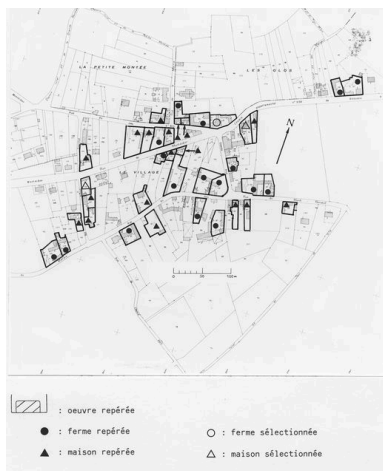
Des soixante-trois maisons que comprenait Larbroye en 1846, seule une ferme et son pigeonnier du début du 19e siècle, survécurent à la guerre.

Références documentaires

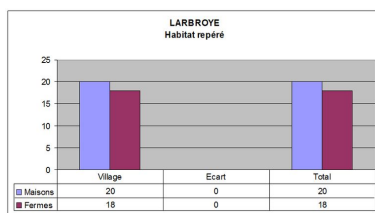
Bibliographie

- INVENTAIRE GENERAL. **Canton de Noyon. Oise**. Réd. Michel Hérold, Alain Nafilyan. Phot. Fabrice Charrondière, Jean-Michel Perrin. Amiens : AGIR PIC, 1986. (Images du Patrimoine ; 25). p. 21.

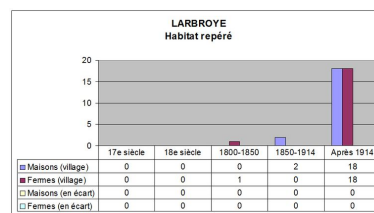
Illustrations



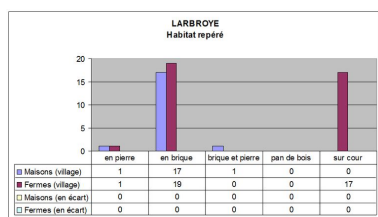
Carte d'enregistrement du repérage des maisons-fermes.
Extrait du plan cadastral de 1982, section AC 1/1000e.
Phot. Monnehay-Vulliet Marie-Laure , Autr. Michel Hérold
IVR22_20096000126NUCA



Implantation de l'habitat repéré.
Dess. Isabelle Barbedor
IVR22_20096000231NUCA



Datation de l'habitat repéré.
Dess. Isabelle Barbedor
IVR22_20096000230NUCA



Typologie de l'habitat repéré.
Dess. Isabelle Barbedor
IVR22_20096000229NUCA



Vue du chevet de l'église.
Phot. Jean-Michel Périn
IVR22_19856000974X

Dossiers liés

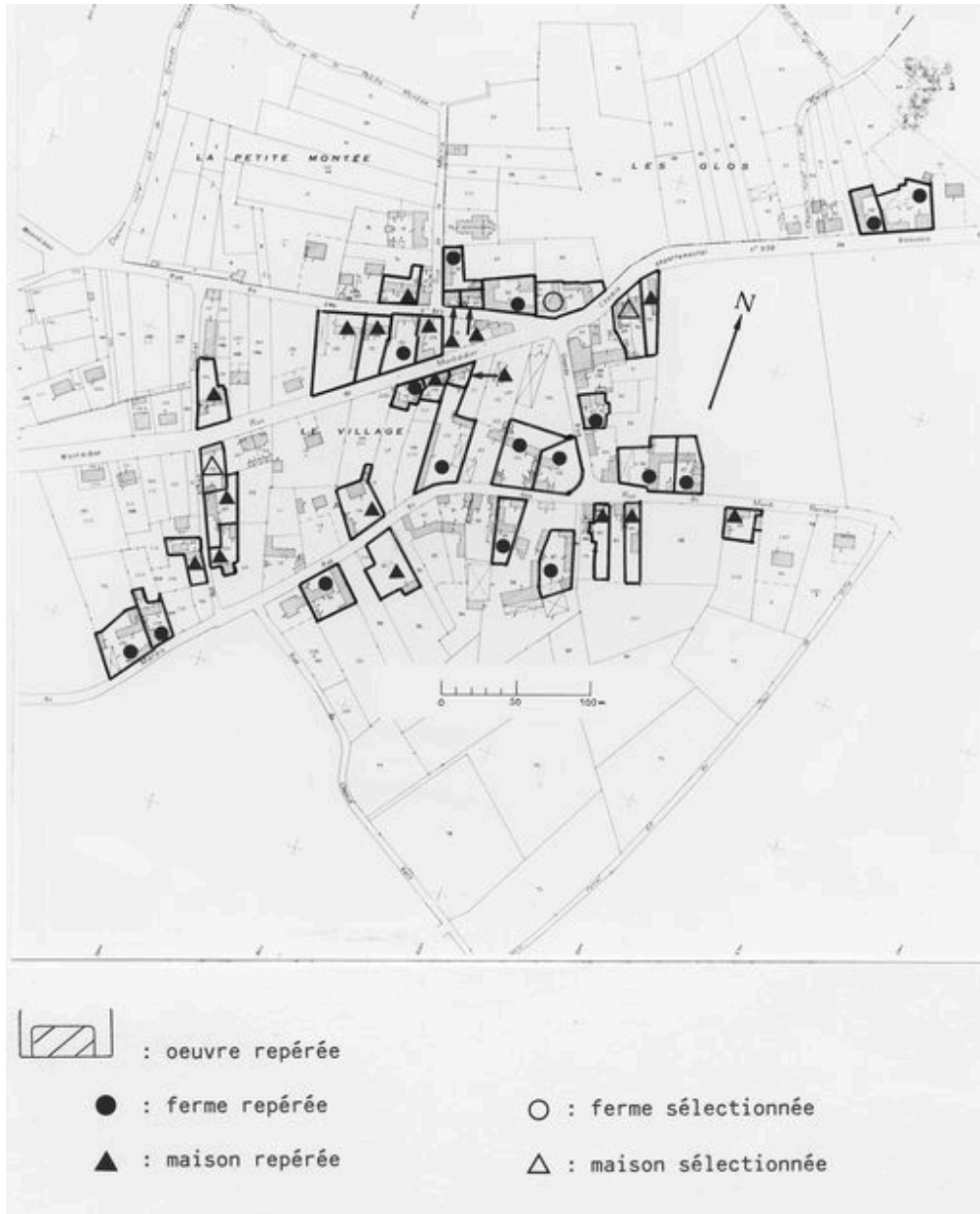
Dossier(s) de synthèse :

Le canton de Noyon : le territoire de la commune de Suzoy (IA60000331) Hauts-de-France, Oise, Suzoy
Le canton de Noyon - dossier de présentation (IA60000340)

Oeuvres en rapport :

Église paroissiale Saint Pierre-ès-Liens de Larbroye (IA00049412) Hauts-de-France, Oise, Larbroye, les Glos
Ensemble de deux maisons à Larbroye (IA00049410) Hauts-de-France, Oise, Larbroye, 52 et 60 rue de Noyon
Ferme (IA00049411) Picardie, Oise, Larbroye, 1 rue de Noyon
Mairie et école primaire de Larbroye (IA00049408) Picardie, Oise, Larbroye, rue de la Mairie
Maison à Labroye (IA00049409) Hauts-de-France, Oise, Larbroye, 247 rue de Montdidier

Auteur(s) du dossier : Isabelle Barbedor, Michel Hérold, Alain Nafilyan
Copyright(s) : (c) Région Hauts-de-France - Inventaire général ; (c) AGIR-Pic



Carte d'enregistrement du repérage des maisons-fermes. Extrait du plan cadastral de 1982, section AC 1/1000e.

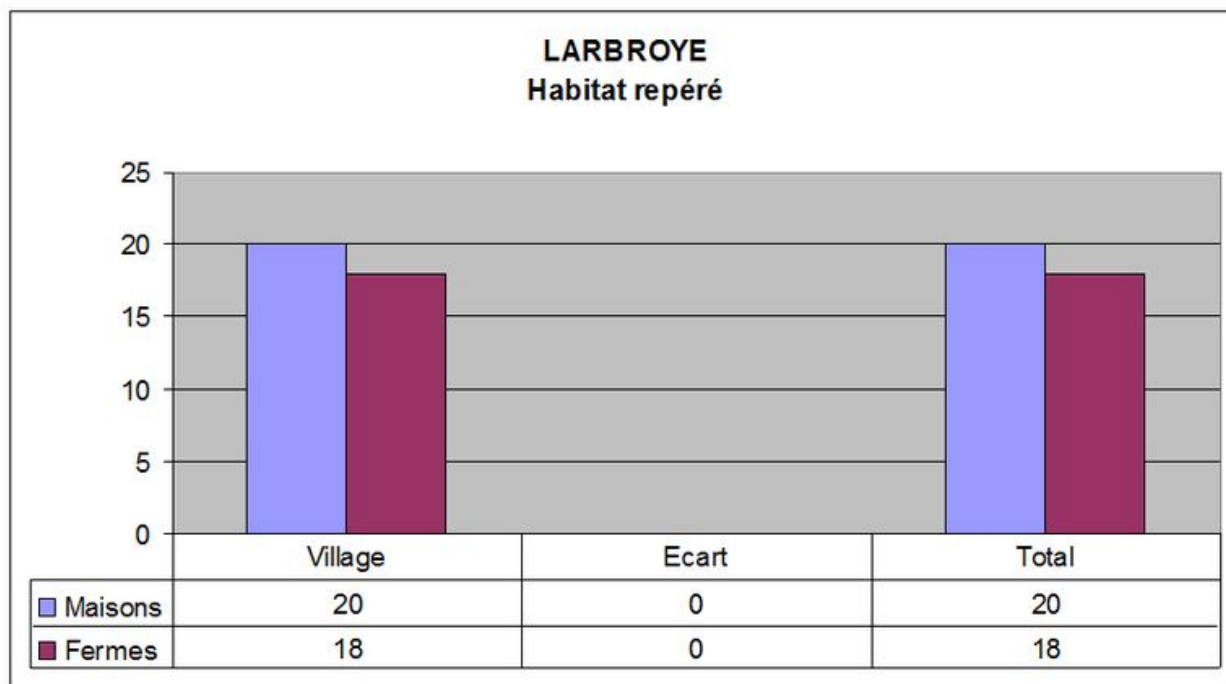
IVR22_20096000126NUCA

Auteur de l'illustration : Monnehay-Vulliet Marie-Laure

Auteur du document reproduit : Michel Hérold

(c) Région Hauts-de-France - Inventaire général

reproduction soumise à autorisation du titulaire des droits d'exploitation



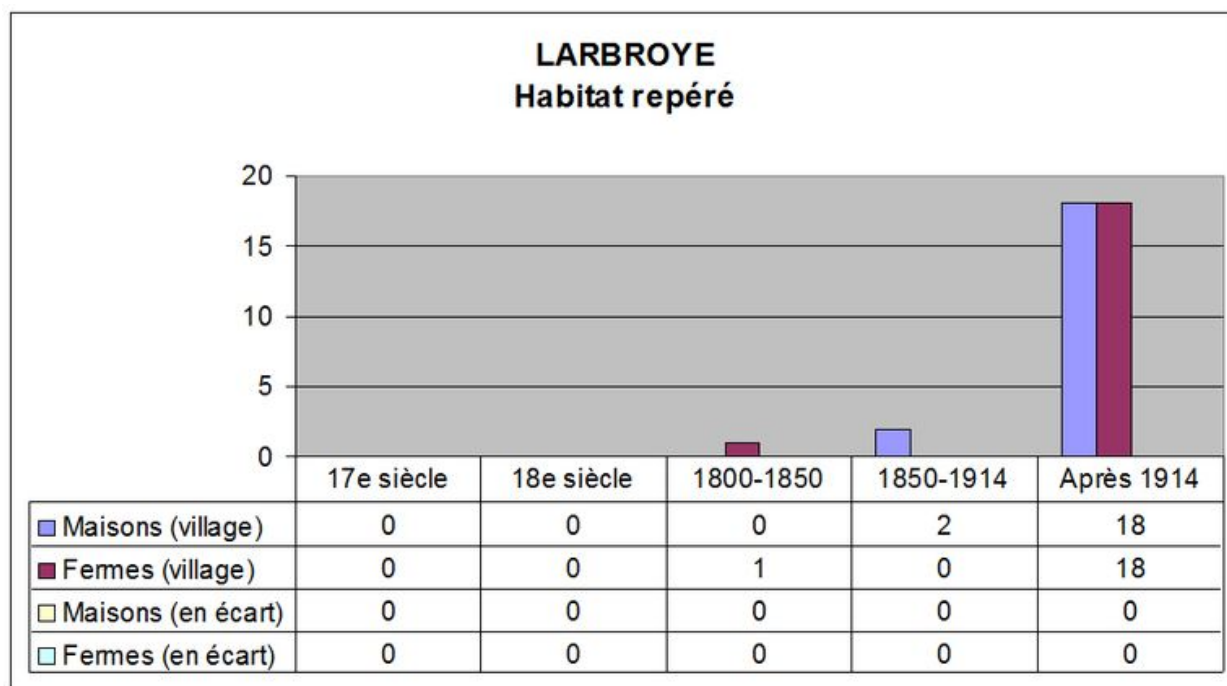
Implantation de l'habitat repéré.

IVR22_20096000231NUDA

Auteur de l'illustration : Isabelle Barbedor

(c) Région Hauts-de-France - Inventaire général

reproduction soumise à autorisation du titulaire des droits d'exploitation



Datation de l'habitat repéré.

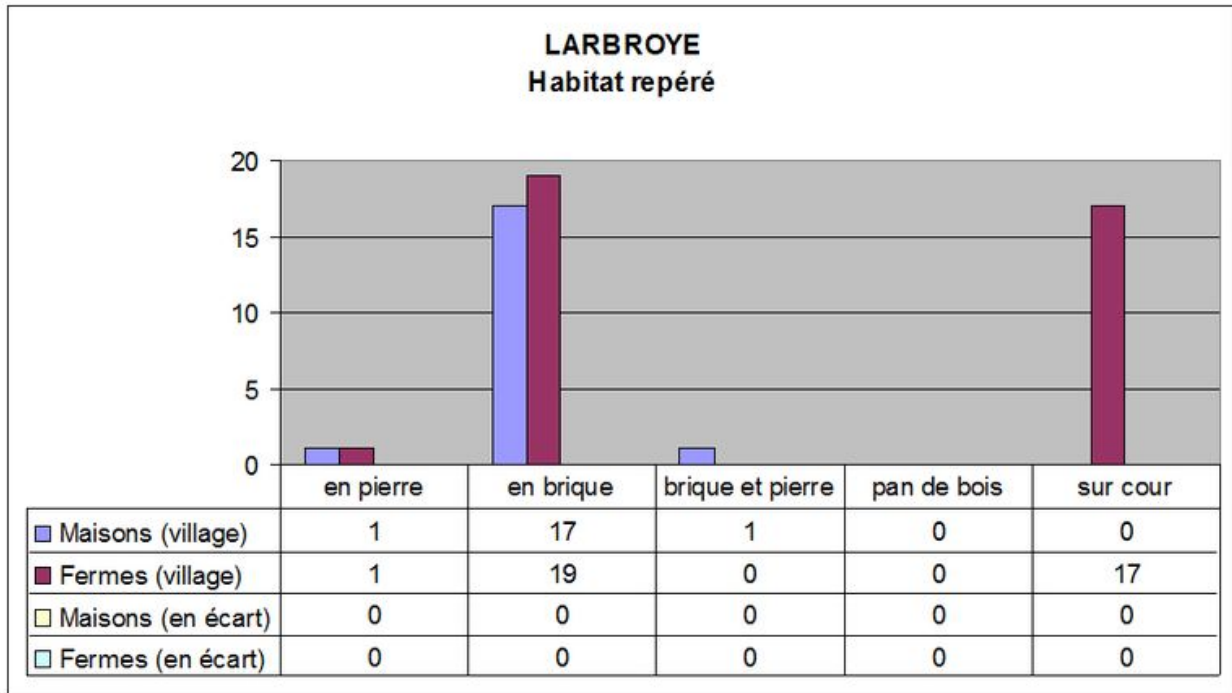
IVR22_20096000230NUDA

Auteur de l'illustration : Isabelle Barbedor

Technique de relevé : graphique ;

(c) Région Hauts-de-France - Inventaire général

reproduction soumise à autorisation du titulaire des droits d'exploitation



Typologie de l'habitat repéré.

IVR22_20096000229NUDA

Auteur de l'illustration : Isabelle Barbedor

Technique de relevé : graphique ;

(c) Région Hauts-de-France - Inventaire général

reproduction soumise à autorisation du titulaire des droits d'exploitation



Vue du chevet de l'église.

IVR22_19856000974X

Auteur de l'illustration : Jean-Michel Périn

(c) Région Hauts-de-France - Inventaire général

reproduction soumise à autorisation du titulaire des droits d'exploitation