

Hauts-de-France, Somme
Boismont
Pinchefalise

Cimetière communal de Pinchefalise

Références du dossier

Numéro de dossier : IA80007348
Date de l'enquête initiale : 2004
Date(s) de rédaction : 2004
Cadre de l'étude : inventaire préliminaire arrière-pays maritime picard
Degré d'étude : étudié

Désignation

Dénomination : cimetière

Compléments de localisation

Milieu d'implantation : en écart
Références cadastrales : 1832, B, 202 ; 1982, ZB, 45

Historique

D'après les sources conservées aux archives départementales (série O), le cimetière est créé en 1921 dans la section de Pinchefalise, au lieu-dit "Bosquet Brice" et ouvert le 1er mars 1921. La clôture est effectuée avec des piquets en fer en forme de T. Sa surface est de dix ares.

Période(s) principale(s) : 1er quart 20e siècle
Dates : 1921 (daté par source)

Description

Le cimetière d'une superficie d'environ 1100 m2 est délimité par une clôture végétale.
Il est desservi par un réseau de voies orthogonales.
Une croix orne la tombe de Ansart, neveu des frères Duthoit.

Éléments descriptifs

Matériau(x) du gros-oeuvre, mise en oeuvre et revêtement : brique ; silex

Typologies et état de conservation

Typologies : cimetière indépendant (graveyard) de plan régulier (1er quart 20e siècle)

Statut, intérêt et protection

Statut de la propriété : propriété de la commune

Références documentaires

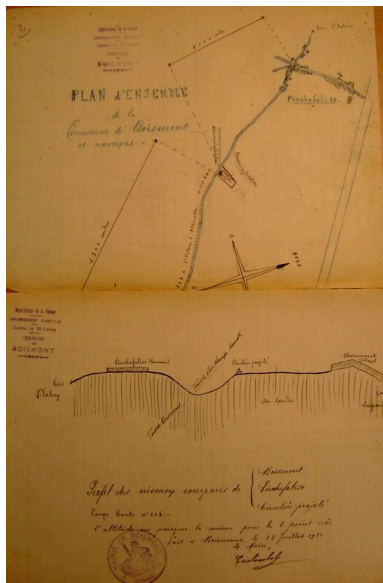
Documents d'archive

- AD Somme. Série O ; 99 O 755. **Commune de Boismont. Travaux communaux (avant 1869)**

Documents figurés

- **Plan d'ensemble de la commune de Boismont**, encre sur papier, d'après Coulombel (arpenteur), 23 juillet 1921 (AD Somme : 99 O 755).


Illustrations



Plan de situation du cimetière au moment de sa création en 1921.

Phot. Inès Guérin

IVR22_20078005930NUCAB



Vue générale.

Phot. Inès Guérin

IVR22_20058005736NUCA



Vue d'une croix funéraire en fer forgé du début du 20e siècle.

Phot. Inès Guérin

IVR22_20058005737NUCA

Dossiers liés

Dossiers de synthèse :

Les cimetières de l'arrière-pays maritime (IA80007349)

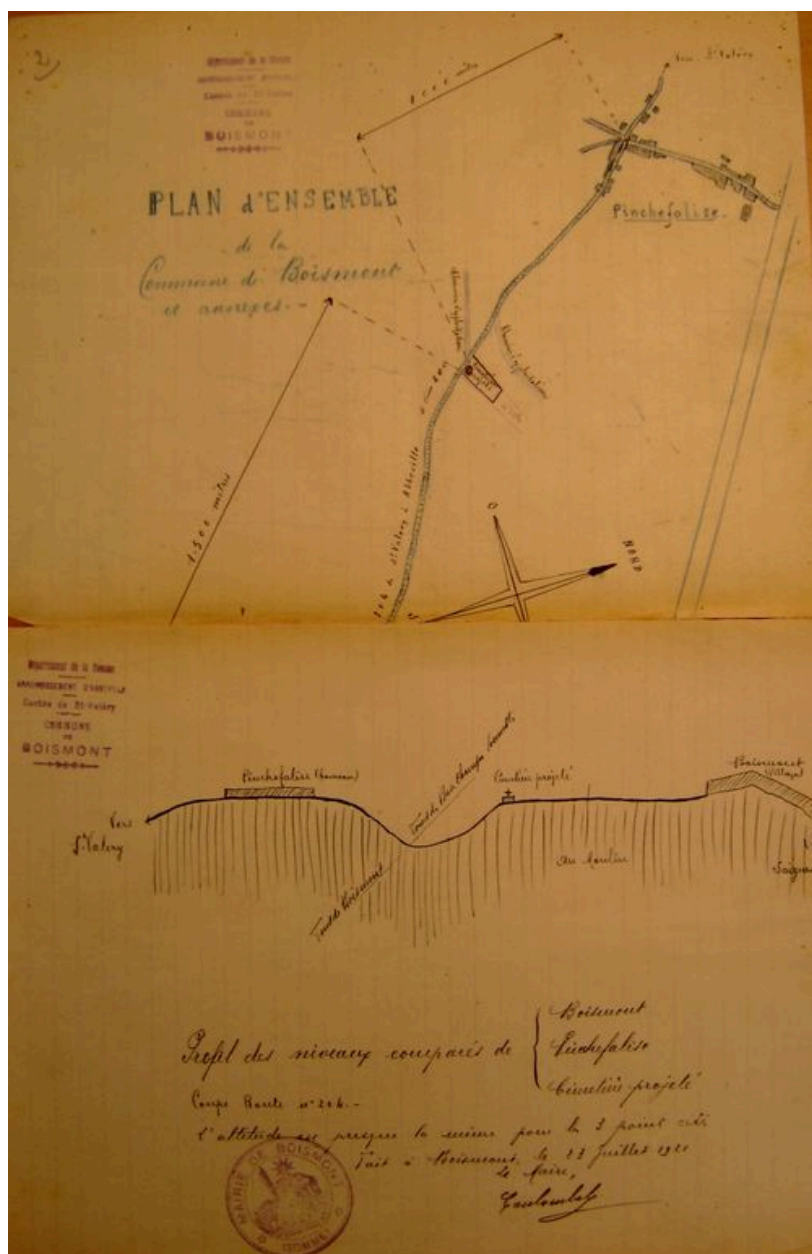
Oeuvre(s) contenue(s) :

Oeuvre(s) en rapport :

Le hameau de Pinchefalise à Boismont (IA80007303) Hauts-de-France, Somme, Boismont, Pinchefalise

Auteur(s) du dossier : Inès Guérin

Copyright(s) : (c) Région Hauts-de-France - Inventaire général ; (c) SMACOPI



Plan de situation du cimetière au moment de sa création en 1921.

IVR22_20078005930NUCAB

Auteur de l'illustration : Inès Guérin

(c) Région Hauts-de-France - Inventaire général ; (c) SMACOPI ; (c) Département de la Somme
reproduction soumise à autorisation du titulaire des droits d'exploitation



Vue générale.

IVR22_20058005736NUCA

Auteur de l'illustration : Inès Guérin

(c) Région Hauts-de-France - Inventaire général ; (c) SMACOPI
reproduction soumise à autorisation du titulaire des droits d'exploitation



Vue d'une croix funéraire en fer forgé du début du 20e siècle.

IVR22_20058005737NUCA

Auteur de l'illustration : Inès Guérin

(c) Région Hauts-de-France - Inventaire général ; (c) SMACOPI
reproduction soumise à autorisation du titulaire des droits d'exploitation