Hauts-de-France, Somme
Péronne
rue Saint-Fursy, rue de la Maîtrise, rue des Chanoines

Ancienne collégiale Saint-Fursy, puis prison de Péronne (détruits)

Références du dossier

Numéro de dossier : IA80000949
Date de l'enquête initiale : 2017
Date(s) de rédaction : 2022
Cadre de l'étude : opération ponctuelle La première Reconstruction
Degré d'étude : repéré

Désignation

Dénomination : collégiale

Compléments de localisation

Milieu d'implantation : en ville
Références cadastrales :

Historique

Le plan de Péronne de 1713 figure à cet emplacement la collégiale Saint-Fursy fondée au milieu du 7e siècle, qui forme le noyau du bourg fortifié à l'origine de la ville.
Pierre de la Planche en donne une description en 1669 : "la principale [église de Péronne] est dédiée à S. Fursy, abbé de Lagny. Elle est collégiale où sont 34 chanoines. L'église est haute exhaussée ayant son gros clocher au bout de la nef avec une sonnerie fort harmonieuse. La principale entrée de l'église est au bout de la croisée du côté septentrional, le cloître est à l'opposé en façon de celui d'une abbaye. Il y a encore un clocher en aiguille sur la croisée ; dans le choeur est enterré le Roi Charles III, dit le Simple, qui mourut en ce lieu en 936. Sa sépulture n'est qu''une simple tombe en pierre. Sa figure est dans la nef contre le premier pilier à droite où il est représenté à genoux".
La collégiale, dont l'emprise est connue par un plan de la fin du 18e siècle (ill.), est vendue et démolie après la Révolution. Le terrain est divisé en trois lots acquis par François Fournel, entrepreneur de bâtiments également propriétaire de l'ancienne église des Minimes, et par Forget Delaporte, marchand de blé (B 987 à 990). Le plan de la ville de 1863 y figure le magasin d'artillerie. Au centre se trouve la prison (B 983 à 986), construite en 1823 et disposant d'une cour des hommes (B 983) et d'une cour des femmes (B 984). Au début du 20e siècle, les travaux réalisés par les détenus comprennent notamment : le cardage de la laine de gilets américains en peau de mouton et des travaux de cordage (AD Somme ; KZ 1494).
Les terrains de la prison et du magasin d'artillerie, détruits durant la Première Guerre mondiale, sont utilisés à la reconstruction du palais de justice.

Période(s) principale(s) : 12e siècle, 16e siècle (détruit), 1er quart 19e siècle

Description

Eléments descriptifs

Typologies et état de conservation

État de conservation : détruit

Références documentaires

Documents d'archive

- PLANCHE, Pierre de la. **La description des provinces et des villes de France. Livre II. Gouvernement de Picardie**, 1669.
  p. 144.

- AD Somme. Série 3P : 3P 620/3. **Péronne. Etat des sections**.

- AD Somme. série 3P ; 3P 620/5. **Péronne. Matrices des propriétés foncières 1837-1914**.

Documents figurés

- **Plan et figure des églises, cimetières, maisons et lieux étant de la censive et justice du chapitre de St Fursy de Péronne, situés dans la ville et faubourg**, [XVIIIe siècle] [en ligne] (Bibliothèque nationale de France, GED-2757).
  BNF-Gallica

- **Péronne,** plan cadastral napoléonien [en ligne], section B de la ville (AD Somme ; 3 P 2065/4).

Bibliographie

- DECAGNY, Paul (abbé). **Histoire de l'arrondissement de Péronne**. 1865. Péronne : Quentin.
  p. 26-29.

Illustrations

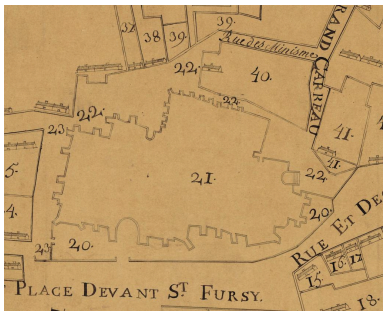

La collégiale Saint-Fursy sur le plan et figure des églises, cimetières, maisons et lieux étant de la censive et justice du chapitre de St Fursy de Péronne [18e siècle] (Bibliothèque nationale de France, GED-2757).
Phot. Bibliothèque nationale de France
IVR32_20228005050NUCA

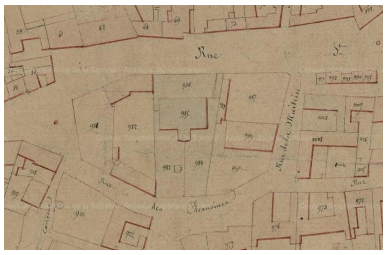

Extrait du cadastre napoléonien, section B, vers 1830 (AD Somme ; 3P 2065/4).
Phot. Archives départementales de la Somme
IVR32_20178005275NUCA

Dossiers liés

Oeuvre(s) contenue(s) :
Oeuvre(s) en rapport :
Ancien bourg Saint-Fursy (IA80010922) Hauts-de-France, Somme, Péronne

Auteur(s) du dossier : Isabelle Barbedor
Copyright(s) : (c) Région Hauts-de-France - Inventaire général

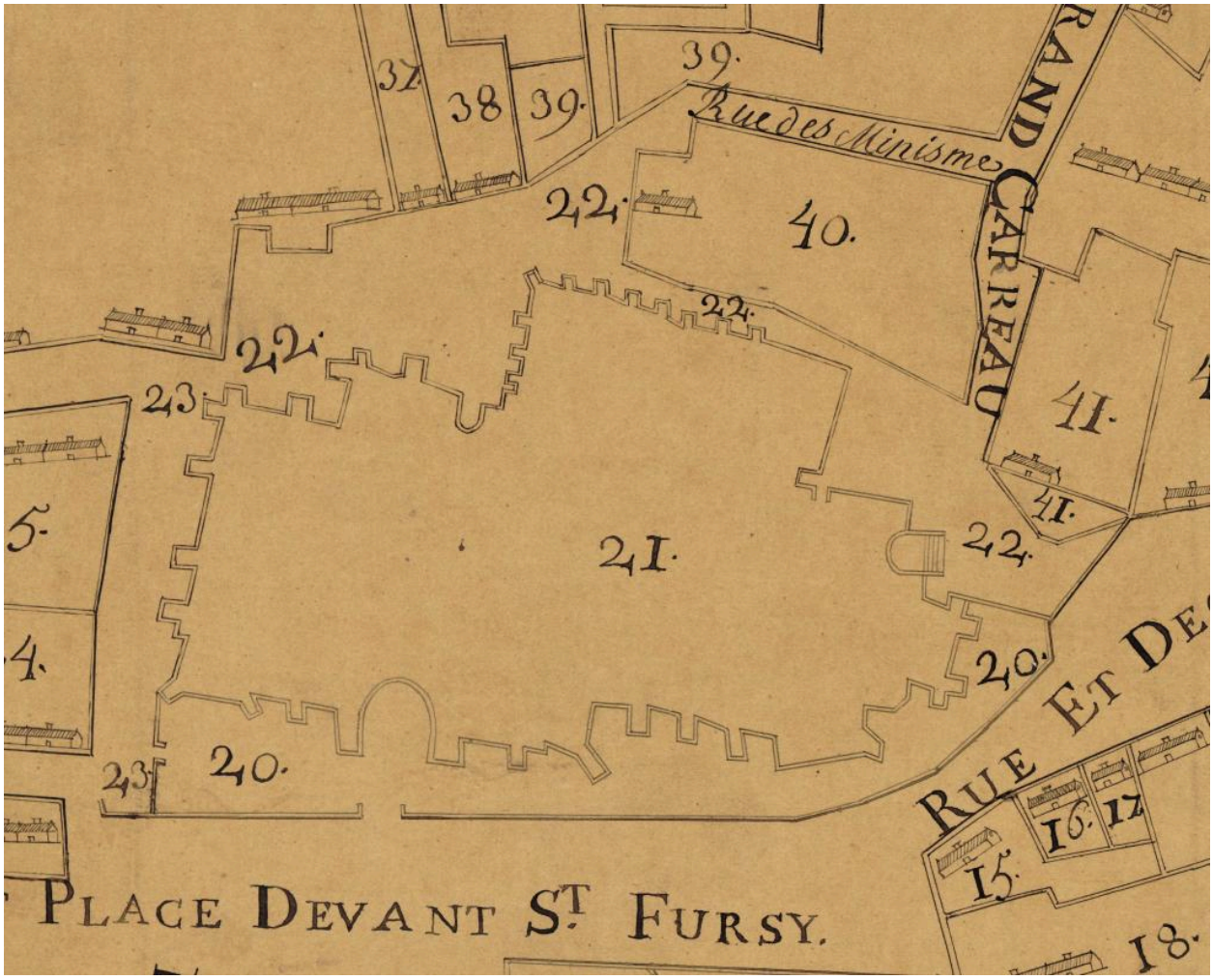

La collégiale Saint-Fursy sur le plan et figure des églises, cimetières, maisons et lieux étant de la censive et justice du chapitre de St Fursy de Péronne [18e siècle] (Bibliothèque nationale de France, GED-2757).

IVR32_20228005050NUCA
Auteur de l'illustration : Bibliothèque nationale de France
(c) Bibliothèque nationale de France
reproduction soumise à autorisation du titulaire des droits d'exploitation

Extrait du cadastre napoléonien, section B, vers 1830 (AD Somme ; 3P 2065/4).

IVR32_20178005275NUCA
Auteur de l'illustration : Archives départementales de la Somme
(c) Département de la Somme - Archives départementales
reproduction soumise à autorisation du titulaire des droits d'exploitation