

Hauts-de-France, Somme
Lanchères
Wathiéhurt

Le hameau de Wathiéhurt à Lanchères

Références du dossier

Numéro de dossier : IA80007312
Date de l'enquête initiale : 2004
Date(s) de rédaction : 2004
Cadre de l'étude : inventaire préliminaire arrière-pays maritime picard
Degré d'étude : étudié

Désignation

Dénomination : écart

Compléments de localisation

Milieu d'implantation : en écart
Références cadastrales :

Historique

Le nom du lieu évoque une empreinte marine : en effet, hurt signifie « heurt », endroit que la mer venait heurter au moment de la constitution du territoire émergé des marais environnants. En 1872, le recensement de la population précise pour le hameau la mention de « marais de Wathiéhurt », indiquant ainsi explicitement l'environnement humide qui le caractérise. La formation du territoire est relativement récente (15^e siècle selon les auteurs) : en effet, la carte IGN indique parfaitement la présence de la falaise morte sur laquelle les villages de Ault au Cap Hornu se sont installés. Situé à l'ouest de cette limite, Wathiéhurt est au coeur des bas-champs, terres gagnées sur la mer suite à la construction de digues dès la fin du Moyen Age. D'après Delattre, François le Roy, écuyer, était seigneur du lieu en 1641. Darsy indique qu'en 1742, Nicolas Baudry était seigneur de la châellenie.

D'après le recensement de la population, le nombre des habitants de Wathiéhurt varia entre 290 et 260 entre 1851 et 1911. Après cette date, il connut une diminution importante et régulière pour chuter à 186 en 1936. Le nombre de maisons augmenta peu à peu de 1851 jusqu'à 1881 pour stagner ensuite. Nous ignorons la cause de ces fluctuations (exode rural ?). En 1881, une gare fut établie du côté de Saint-Valery pour contourner la falaise et gagner Lanchères afin de desservir le réseau ferroviaire Noyelles-Le Crotoy et Saint-Valery-Cayeux.

A Lanchères, un véritable embranchement desservit ensuite la râperie dotée d'un réseau intérieur. La ligne rejoignait la côte par les bas champs et la halte de Hurt.

En 1847, il n'existait à Lanchères aucune fabrique ou usine autre que les deux moulins à blé, aujourd'hui disparus (probablement au début du 20^e siècle). Le recensement de la population, en 1881 énumère la liste des métiers rencontrés à la fin du 19^e siècle : cultivateur, charpentier, menuisier, serrurier, berger, débitant, manouvrier, ouvrier, cordonnier, journalier, charron.

La plupart des hommes travaillaient la serrurerie. L'atelier était généralement situé dans une ancienne étable ou plus rarement dans la salle commune du logis : le contrevent pivotait horizontalement afin de l'éclairer. Les artisans effectuaient le montage des serrures pour les usines du Vimeu (usine Denis, probablement à Friville-Escarbotin) ou polissaient les pièces de métal. Il est délicat de déterminer le nombre exact de serruriers à Wathiéhurt puisque les documents les recensent sur tout le territoire de Lanchères ; mais il semble qu'ils étaient pour la plupart rassemblés dans le hameau de Wathiéhurt. Nous savons qu'ils travaillaient généralement chez eux, à façon. Les chiffres variaient très largement d'un trimestre à l'autre, répondant ainsi à la demande (forte à Paris à cette période en raison du nombre des constructions neuves).

Les betteraves étaient dirigées vers la sucrerie de Beauchamps et vers les râperies de Lanchères et de Saint-Blumont. La loi du 13 janvier 1892 encouragea la culture du lin et du chanvre, qui étaient ensuite exportés (en effet, il n'y avait pas

de tisseur à Wathiéhurt) : il semble que cette culture stoppa au début du 19^e siècle pour reprendre à la fin du siècle. En 1929, elle avait cessé de nouveau.

Le hameau possédait au milieu du 20^e siècle quatre cafés. Celui flanquant l'école tenait également lieu de charcuterie, épicerie et salle de bal. Une forge était située Impasse du Canal (aujourd'hui rue des Champs), voie principale en 1831 longée d'une allée d'ormes et pourvue d'un gué.

Le canal, qui divise le hameau en deux, a été édifié en 1773 afin d'assécher les bas-champs de Cayeux. Le cadastre napoléonien (1831) indique que les lotissements, de formation naturelle, limités par des chemins sinueux ou des canaux, étaient clairement définis ; des pôles d'habitation se rassemblaient en leur centre. Ils furent ensuite divisés en parcelles laniérées. Seul le lotissement principal du « Chemin de la Flaque à Goujon » a été créé par la main de l'homme (délimitations rectilignes).

La plupart des fermes se regroupaient de part et d'autre de la Route Départementale, au tracé rectiligne. Le reste du territoire était parsemé de fermes isolées ou rassemblées par deux. On pouvait observer au début du 19^e siècle trois types d'exploitations : les longères (construction unifaîtière), celles possédant un plan en L et celles à cour fermée. En comparant le cadastre napoléonien et le cadastre actuel, on découvre qu'au cours du 19^e siècle (notamment dans les années 1860), les fermes se sont multipliées le long de la Route Départementale, comblant les dents creuses laissées entre les fermes anciennes mais nous ignorons la cause de ce développement. Est-il lié à l'introduction de la betterave et à l'ouverture de la sucrerie de Lanchères, culture exigeant une main d'oeuvre abondante ?

La voie de communication était plus large au niveau du carrefour des deux routes. La rue du Marais semble avoir été créée après 1832 afin de desservir le nouveau lotissement ; en effet, elle n'apparaît pas sur le cadastre napoléonien. Les fermes isolées à l'ouest du hameau étaient alors desservies par un petit chemin qui reliait l'actuelle rue des Eaux (ancien chemin de Lanchères) à la route menant à Lanchères (qui n'existe plus aujourd'hui). La superposition des deux cadastres indique donc bien une évolution de la voirie.

Période(s) principale(s) : 18^e siècle

Description

Desservi par la route de moyenne communication entre Cayeux et Saint-Valery, le hameau est divisé en deux par le canal de Lanchères, orienté est-ouest. Wathiéhurt est situé sur une butte de galets d'un faible relief, provenant de l'ancien cordon littoral. Le territoire comporte des terres cultivables sur le plateau et une partie de bas-champs, constitués de marais communaux. Le bâti est organisé en village-rue avec carrefour en Y dont la disposition par rapport à la voie de circulation dépend des fossés d'écoulement. Les habitations, disposées de part et d'autre, sont mitoyennes, définissant un bâti concentré. Toutes possédaient à l'origine une fonction agricole. Aujourd'hui, une seule grande ferme (37 ha) subsiste. Aucun plan systématique n'a été observé. La forme du parcellaire est allongée, perpendiculairement à la voie, avec grand jardin-potager et pâture à l'arrière. Ici, le torchis est blanc, en raison de la couleur claire de l'argile mélangée à de la paille d'orge utilisée comme liant (la paille de blé est cassante) sur une structure en orme. Les lattes en saule sont maintenues au bâti par des liens en seigle. La brique a en majorité remplacé ces matériaux traditionnels.

Éléments descriptifs

Références documentaires

Documents d'archive

- AD Somme. Série M ; 6 M 2408. **Situation industrielle dans l'arrondissement d'Abbeville**, [2^e moitié 19^e siècle].
- AD Somme. Série M ; 6 M 2299. **Statistiques des animaux existants, communes de l'arrondissement d'Abbeville**, [1911].
- AD Somme. Série M ; 6 M 2423. **Statistiques industrielles du canton de Rue** : [milieu 19^e siècle].
- AD Somme. Série M ; 6 M 2407. **Situation industrielle dans l'arrondissement d'Abbeville** [1860-1869].
- AD Somme. Série M ; 6 M 2581. **Questionnaire concernant les récoltes par commune, 1929, commune de Lanchères**, [1929].

- AD Somme. Série M ; 2 MI_LN 265. **Recensement de la population de la commune de Lanchères**, [1836-1936].

Documents figurés

- **Carte du territoire en 1744**, encre et lavis sur papier, 1744 (AD Somme : 1 Fi 376).
- **Lanchères. Plan par masses de culture**, Cardinet (géomètre en chef) et Mercier (arpenteur), 13 septembre 1804 (AD Somme ; 3 P 1009).
- **Lanchères. Plan cadastral**, 1831 (AD Somme : 3 P 1395).
- **Lanchères. Plan cadastral**, 1831 (AD Somme : 3 P 1395).
- **Entrée du village de Wathiéhurt, côté de Salenelle**, carte postale en noir et blanc, d'après F. Poidevin photo-éditeur, début 20e siècle.
- **Le village de Wathiéhurt, côté de Hurt**, carte postale en noir et blanc, d'après Poidevin photo-éditeur, début 20e siècle.
- **Intérieur de ferme à Wathiéhurt**, carte postale en noir et blanc, d'après F. Poidevin photo-éditeur, début 20e siècle.
- **Wathiéhurt, ferme au milieu du village**, carte postale en noir et blanc, d'après F. Poidevin photo-éditeur, début 20e siècle.

Bibliographie

- AGACHE, Roger. **La Somme pré-romaine et romaine d'après les prospections aériennes à basse altitude**. Amiens, Société des antiquaires de Picardie, 1978.
p. 62
- **Les bas-champs picards : enjeux entre terre et mer**. Amiens, compte-rendu de colloque, 22 octobre 2004.
- **Chemins de fer régionaux et urbains : la grande histoire du chemin de fer de la baie de Somme**, mars 1999, n° 273.
p. 7
- DALLERY, Francis. **Les rivages de la Somme, autrefois, aujourd'hui, demain**. Paris, Editions A. et J. Picard et Cie, 1955.
p. 292
- DARSY, F.-I. **Répertoire et appendice des histoires locales de la Picardie**. Amiens, Imprimerie de Delattre-Lenoël, 1877 et 1881, 2 vol.
tome II, p. 136-139
- DIMPRES, Rémi. **Histoire de quelques pays du Vimeu**. Saint-Valery-sur-Somme : Imprimerie E. Lefebvre, 1900.
p. 4, 6, 42, 43

- LEDIEU, Alcuis. **Dictionnaire d'histoire locale. L'arrondissement d'Abbeville de nos jours et le Ponthieu en 1763.** Abbeville : Imprimerie E. Caudron, 1881.
p. 53
- LEFILS, Florentin. **Histoire civile, politique et religieuse de Saint-Valery et du comté du Vimeu.** Abbeville, René Housse Imprimeur Editeur, 1858.
p. 2-3
- RENARD-PAYEN, Marc. **L'histoire de la défense contre la mer et du dessèchement en Picardie.** Paris, Les éditions Domat-Montchrétien, 1937.
p. 35, 49

Annexe 1

Evolution du paysage de Wathiéhurt

Evolution du paysage de Wathiéhurt

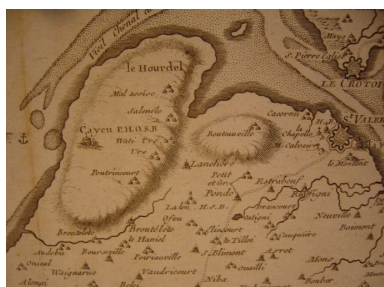
D'après Rémi Dimpré, à l'origine, les bas champs de Lanchères n'existaient pas : le pays était alors « formé de bancs de sable ou de roche, sur lesquels la mer se précipitait. Déjà, sous la domination romaine, des atterrissements nombreux convertirent les profondeurs de l'estuaire de la Somme en bancs de sable et en marais ». Peu à peu, la mer s'éloigna et les territoires de Cayeux et Lanchères se formèrent. Toujours d'après Dimpré, « en 1745, le hâble d'Ault était encore ouvert à la navigation et servait aux pêcheurs de Cayeux qui y retiraient leur bateau à l'abri des coups de la mer. Le comte de Rouhault, seigneur de Cayeux, pour recouvrer une centaine de journaux de terre que la mer inondait, obtint un arrêt du Conseil d'Etat pour faire boucher cette crique. La digue que l'on construisit à cet effet porte encore le nom de « Grand Barrement ». Les bateaux qui se retiraient ordinairement au hâble, furent obligés d'aller chercher un abri plus au loin dans une crique formée par la mer au sud de la pointe du Hourdel. Cette pointe, par son prolongement successif vers le nord, avait déterminé la formation des territoires de Hurt, Wathiéhurt et de Sallenelle ».

Au 15e siècle, la plus grande partie du territoire était encore inculte, livrée au pâturage des moutons. La conquête agricole des bas-champs s'est effectuée très tardivement, pour l'essentiel dans le courant du 19e siècle à mesure de l'amélioration du drainage de la terre.

La lutte des hommes contre les eaux stagnantes et l'incursion de la mer engendra la mise en place de canaux, creusés à la main vers 1800, se rejoignant à la pointe du Hourdel. Le 27 août 1752, les habitants de Lanchères et de Wathiéhurt se réunirent, avant de conclure qu'il était urgent de travailler aux réparations des courses, nocqs et ponts des terroirs de Wathiéhurt pour assurer l'écoulement des eaux.

Les habitants possédaient déjà leurs canaux et fossés qu'ils entretenaient à leur frais. Un arrêt du conseil d'état du 4 décembre 1770 approuva les plans de Bopar, ingénieur, autorisant l'expropriation des propriétaires dont les terrains devaient être traversés par le canal pour parvenir au dessèchement des bas-champs de Cayeux (sur Lanchères et Wathiéhurt). 'Il ordonne alors la construction du canal de Lanchères'. Les travaux furent achevés en 1773 sur Cayeux et Lanchères.

Illustrations



Carte du secteur de Cayeux en 1744.
Phot. Inès Guérin
IVR22_20068005841NUCAB



Extrait du cadastre napoléonien
présentant la section de
Wathiéhurt, première feuille.
Phot. Monnehay-Vulliet Marie-Laure
IVR22_20068005699XAB

Extrait du cadastre par masse
de culture présentant le
plan du hameau en 1804.

Phot. Inès Guérin

IVR22_20058006289NUCAB



Extrait du cadastre napoléonien
présentant la section de
Wathiéhurt, deuxième feuille.
Phot. Monnehay-Vulliet Marie-Laure
IVR22_20068005700XAB



Entrée du village depuis
Salenelle au début du 20e siècle.

Phot. Inès Guérin

IVR22_20068005875NUCAB



Entrée du hameau depuis
Hurt au début du 20e siècle.

Phot. Inès Guérin

IVR22_20068005874NUCAB



Vue intérieure de cette ferme
au début du 20e siècle.

Phot. Inès Guérin

IVR22_20068005877NUCAB



Vue d'une ferme du hameau
au début du 20e siècle.

Phot. Inès Guérin

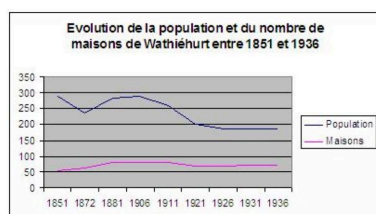
IVR22_20068005876NUCAB



Superposition des cadastres
napoléonien et actuel présentant
l'évolution du bâti au cours
du 19e siècle à Wathiéhurt.


Phot. Inès Guérin

IVR22_20078006086NUDA



Graphique présentant l'évolution de la population et du bâti au sein du hameau de Wathiéhurt entre 1851 et 1936.

Phot. Inès Guérin
IVR22_20078006041NUDA



Système de canaux drainant les eaux le long des voies de circulation.

Phot. Inès Guérin
IVR22_20068005762NUCA



Vue du canal de Lanchères dans le hameau.

Phot. Inès Guérin
IVR22_20068005761NUCA

Dossiers liés

Dossiers de synthèse :

L'architecture rurale de l'arrière-pays maritime picard - dossier de présentation (IA80007250) Hauts-de-France, Somme, Somme

Les villages et écarts de l'arrière-pays maritime (IA80007953)

Oeuvre(s) contenue(s) :

Oeuvre(s) en rapport :

Ancien café de Wathiéhurt (IA80007759) Hauts-de-France, Somme, Lanchères, Wathiéhurt, 847 route de Saint-Valery

Ancienne ferme (IA80007766) Hauts-de-France, Somme, Lanchères, Wathiéhurt, 41 Impasse du Canal

Ancienne ferme (IA80007755) Hauts-de-France, Somme, Lanchères, Wathiéhurt, 828 route de Saint-Valery

Ancienne ferme (IA80007752) Hauts-de-France, Somme, Lanchères, Wathiéhurt, 592 route de Saint-Valery

Ancienne ferme (IA80007757) Hauts-de-France, Somme, Lanchères, Wathiéhurt, 964 route de Saint-Valery

Ancienne ferme (IA80007765) Hauts-de-France, Somme, Lanchères, Wathiéhurt, 355 route de Saint-Valery

Ancienne maison de ménager (IA80007751) Hauts-de-France, Somme, Lanchères, Wathiéhurt, 574 route de Saint-Valery

Ancienne maison de ménager (IA80007756) Hauts-de-France, Somme, Lanchères, Wathiéhurt, 928 route de Saint-Valery

Ecole primaire de Wathiéru (IA80007750) Hauts-de-France, Somme, Lanchères, Wathiéhurt, 506 route de Saint-Valery

Ferme (IA80007772) Hauts-de-France, Somme, Lanchères, Wathiéhurt, 377 rue du Marais

Ferme (IA80007762) Hauts-de-France, Somme, Lanchères, Wathiéhurt, 667 route de Saint-Valery

Ferme (IA80007753) Hauts-de-France, Somme, Lanchères, Wathiéhurt, 668 route de Saint-Valery

Ferme (IA80007754) Hauts-de-France, Somme, Lanchères, Wathiéhurt, 782 route de Saint-Valery

Ferme (IA80007763) Hauts-de-France, Somme, Lanchères, Wathiéhurt, 433 route de Saint-Valery

Ferme (IA80007764) Hauts-de-France, Somme, Lanchères, Wathiéhurt, 367 route de Saint-Valery

Ferme (IA80007758) Hauts-de-France, Somme, Lanchères, Wathiéhurt, 1102 route de Saint-Valery

Ferme (IA80007770) Hauts-de-France, Somme, Lanchères, Wathiéhurt, 1303 rue des Eaux

Ferme (IA80007769) Hauts-de-France, Somme, Lanchères, Wathiéhurt, 162 rue Mollière

Ferme (IA80007749) Hauts-de-France, Somme, Lanchères, Wathiéhurt, 72 route de Saint-Valery

Ferme (IA80007767) Hauts-de-France, Somme, Lanchères, Wathiéhurt, 81 route de Saint-Valery

Ferme (IA80007761) Hauts-de-France, Somme, Lanchères, Wathiéhurt, 675 route de Saint-Valery

Maison (IA80007768) Hauts-de-France, Somme, Lanchères, Wathiéhurt, 66 route de Cayeux

Maison (IA80007771) Hauts-de-France, Somme, Lanchères, Wathiéhurt, 1138 rue des Eaux

Maison (IA80007760) Hauts-de-France, Somme, Lanchères, Wathiéhurt, 689 route de Saint-Valery

Auteur(s) du dossier : Catherine Fourmond, Inès Guérin

Copyright(s) : (c) Région Hauts-de-France - Inventaire général ; (c) SMACOPI



Carte du secteur de Cayeux en 1744.

IVR22_20068005841NUCAB

Auteur de l'illustration : Inès Guérin

(c) Région Hauts-de-France - Inventaire général ; (c) SMACOPI ; (c) Département de la Somme
reproduction soumise à autorisation du titulaire des droits d'exploitation



Extrait du cadastre par masse de culture présentant le plan du hameau en 1804.

IVR22_20058006289NUCAB

Auteur de l'illustration : Inès Guérin

(c) Région Hauts-de-France - Inventaire général ; (c) SMACOPI ; (c) Département de la Somme
reproduction soumise à autorisation du titulaire des droits d'exploitation



Extrait du cadastre napoléonien présentant la section de Wathiehurt, première feuille.

IVR22_20068005699XAB

Auteur de l'illustration : Monnehay-Vulliet Marie-Laure

(c) Région Hauts-de-France - Inventaire général ; (c) SMACOPI ; (c) Département de la Somme
reproduction soumise à autorisation du titulaire des droits d'exploitation



Extrait du cadastre napoléonien présentant la section de Wathiéhurt, deuxième feuille.

IVR22_20068005700XAB

Auteur de l'illustration : Monnehay-Vulliet Marie-Laure

(c) Région Hauts-de-France - Inventaire général ; (c) SMACOPI ; (c) Département de la Somme
reproduction soumise à autorisation du titulaire des droits d'exploitation



Entrée du village depuis Salenelle au début du 20e siècle.

IVR22_20068005875NUCAB

Auteur de l'illustration : Inès Guérin

(c) Région Hauts-de-France - Inventaire général ; (c) SMACOPI
reproduction soumise à autorisation du titulaire des droits d'exploitation



Entrée du hameau depuis Hurt au début du 20e siècle.

IVR22_20068005874NUCAB

Auteur de l'illustration : Inès Guérin

(c) Région Hauts-de-France - Inventaire général ; (c) SMACOPI
reproduction soumise à autorisation du titulaire des droits d'exploitation



Vue intérieure de cette ferme au début du 20e siècle.

IVR22_20068005877NUCAB

Auteur de l'illustration : Inès Guérin

(c) Région Hauts-de-France - Inventaire général ; (c) SMACOPI
reproduction soumise à autorisation du titulaire des droits d'exploitation



Vue d'une ferme du hameau au début du 20e siècle.

IVR22_20068005876NUCAB

Auteur de l'illustration : Inès Guérin

(c) Région Hauts-de-France - Inventaire général ; (c) SMACOPI
reproduction soumise à autorisation du titulaire des droits d'exploitation



Superposition des cadastres napoléonien et actuel présentant l'évolution du bâti au cours du 19e siècle à Wathiéhurt.

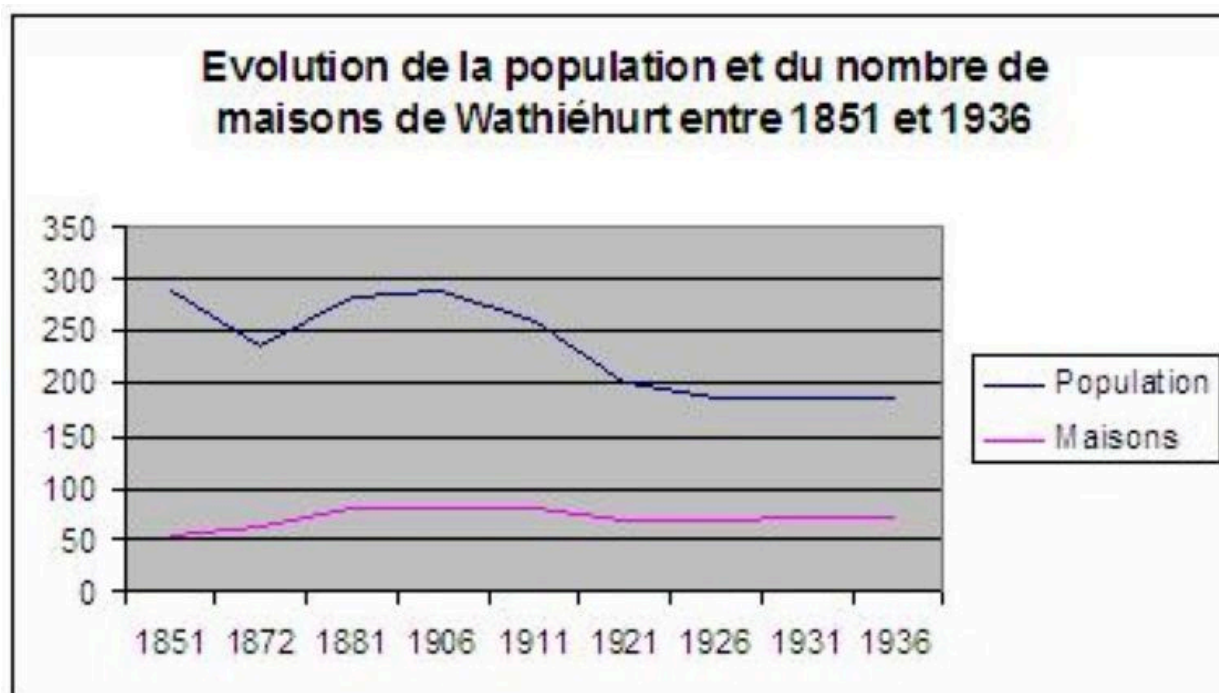
IVR22_20078006086NUDA

Auteur de l'illustration : Inès Guérin

Technique de relevé : relevé schématique ;

(c) Région Hauts-de-France - Inventaire général ; (c) SMACOPI

reproduction soumise à autorisation du titulaire des droits d'exploitation



Graphique présentant l'évolution de la population et du bâti au sein du hameau de Wathiéhurt entre 1851 et 1936.

IVR22_20078006041NUDA

Auteur de l'illustration : Inès Guérin

Technique de relevé : relevé schématique ;

(c) Région Hauts-de-France - Inventaire général ; (c) SMACOPI

reproduction soumise à autorisation du titulaire des droits d'exploitation



Système de canaux drainant les eaux le long des voies de circulation.

IVR22_20068005762NUCA

Auteur de l'illustration : Inès Guérin

(c) Région Hauts-de-France - Inventaire général ; (c) SMACOPI
reproduction soumise à autorisation du titulaire des droits d'exploitation



Vue du canal de Lanchères dans le hameau.

IVR22_20068005761NUCA

Auteur de l'illustration : Inès Guérin

(c) Région Hauts-de-France - Inventaire général ; (c) SMACOPI
reproduction soumise à autorisation du titulaire des droits d'exploitation