Hauts-de-France, Nord
Condé-sur-l'Escaut
Condé-sur-l'Escaut centre
18 rue de la Bibliothèque , rue Neuve

Ensemble de deux maisons, puis école primaire de filles et école primaire de garçons, actuellement école de musique et ateliers municipaux

Références du dossier

Numéro de dossier : IA59002474
Date de l'enquête initiale : 2006
Date(s) de rédaction : 2006, 2024
Cadre de l'étude : inventaire topographique Condé-sur-l'Escaut
Degré d'étude : étudié

Désignation

Dénomination : maison, école primaire
Genre du destinataire : de filles, de garçons
Destinations successives : école de musique, centre de secours, ateliers municipaux
Parties constituantes non étudiées : logement

Compléments de localisation

Milieu d'implantation : en ville
Références cadastrales : 1826. D1 276, 472 ; 1875. D2 236, 237 ; 2010, AP, 145 ; 2024, AP, 255

Historique

Sur le *Plan des rues* qui composent la ville de Condé [...], daté de 1754 (AC Condé-sur-l'Escaut), l'emplacement des maisons qui seront affectées plus tard aux écoles est défini comme appartenant "au Maistre de musique" (du prince de Croÿ ou du chapître collégial ?).
Le 20 septembre 1844, Alexandre Grimault, "architecte du département pour l'arrondissement de Valenciennes", produit un procès-verbal d'estimation d'une propriété consistant en deux maisons mitoyennes situées à l'angle de la rue de la Bibliothèque et de la rue Neuve, propriétés de Rosalie Montreuil-Fernez et Émilie Montreuil, et datant assez probablement du XVIIIe siècle pour l'une (rue Neuve), peut-être antérieure pour l'autre. La ville de Condé se propose de les acquérir afin d'y installer les écoles primaires de filles et de garçons. Dès le mois de février de 1844, l'architecte avait proposé un devis accompagné de plans destinés à mettre en œuvre le projet. Cependant, le conseil municipal, dans sa séance du 4 septembre 1846, reconnaît ne pas disposer des moyens financiers nécessaires à cette acquisition. Le 15 mars 1851, M. et Mme Housez-Sapin se rendent propriétaires du bien. En 1852, la commune, ayant eu recours à l'emprunt, peut enfin acquérir la propriété (acte de vente en date du 12 octobre). L'autorisation d'emprunt mentionne alors le projet de construction conjoint d'une salle d'asile (IA59002475).
L'appropriation des bâtiments est définie par les plans et devis dont Grimault avait donné une nouvelle version en mai 1851. D'abord envisagé comme un simple aménagement de la construction existante, l'installation de l'école des filles nécessite une reprise presque totale et un allongement de l'aile donnant sur la rue Neuve. Le logement de l'institutrice s'implante dans le corps de bâtiment faisant l'angle avec la rue de la Bibliothèque (rapport et plan a posteriori de Grimault, juin 1855) ; quant à l'école de garçons, elle s'installe sur l'emprise de la "remise" et du "hangard" [sic] qui faisaient suite à la deuxième maison d'habitation, dévolue au logement de l'instituteur, rue de la Bibliothèque. Les logements de l'institutrice et de l'instituteur sont donc accolés. En 1877, sous la conduite de l'architecte Louis Dutouquet, une cave est creusée sous l'école des garçons (réception de travaux le 1er mai).

En 1908, pour répondre au souhait de la ville d'adjoindre un cours supérieur aux deux classes de l'école des filles, l'architecte Edmond Lemaire présente le 6 juin un devis et plan portant sur une extension en retour vers la salle d'asile ; ces travaux sont adjugés à Louis Kouck, entrepreneur à Condé. Vers 1930, la décision de construire le groupe scolaire des Remparts (IA59002365), boulevard des Écoles, entraine le déplacement de l'école des filles, permettant à l'école des garçons de s'étendre dans les locaux rendus disponibles.
Dans les années 1950-60, les garçons aussi quittent les lieux. Le centre de secours (pompiers) s'implante rue de la Bibliothèque, dans l'ancienne classe des garçons, au prix d'une destruction des dispositions d'origine et de la façade arrière pour permettre une extension vers la cour. L'ancienne école de filles, après avoir abrité l'école ménagère, sert alors d'annexe du collège.
À partir de 2006, l'école des garçons est utilisée par les services techniques municipaux, le logement de l'instituteur conserve une fonction de logement communal tandis que l'école des filles ainsi que son ancien logement de fonction sont à usage d'école de musique. La création d'une médiathèque est envisagée dans l'école des garçons.

Période(s) principale(s) : 18e siècle (?), 3e quart 19e siècle
Auteur(s) de l'oeuvre : Alexandre Grimault (architecte départemental, attribution par source)

Description

Les corps de bâtiment correspondant aux anciennes maisons conservent une grande partie des maçonneries d'origine, systématiquement repercées : rue Neuve, des petits moellons de pierre calcaire ; l'angle abattu du carrefour rue Neuve - rue de la Bibliothèque, en pierre soigneusement appareillée ; le retour rue de la Bibliothèque complètement repris en brique, puis le logement de l'instituteur, qui a conservé l'enduit sur la brique. Les constructions du XIXe siècle sont en brique, avec un soubassement de grès pour l'école des garçons. Le corps de bâtiment élevé en 1908 - 1909 (visible depuis la cour) est entièrement en brique ; ses percements ont été repris.
Un mur sépare la cour de l'école des filles de celle de l'école des garçons. Sur la cour de l'école des filles se lisent encore quelques traces des anciennes baies dont certaines étaient couvertes ou appuyées sur des pierres monolithes ; des fers d'ancrage ouvragés sont en place, ainsi que les corniches en briques posées en dents de scie.
L'ensemble est élevé en rez-de-chaussée, à l'exception des travées d'entrée des deux écoles surmontées d'un deuxième niveau terminé par un fronton pignon ; une sorte de clocheton en bois, dessiné sur les plans de 1855, terminait chacun d'eux. Le logement de l'instituteur comprend trois lucarnes passantes. La cave sous l'école des garçons, signalée par les documents d'archives, n'a pas été visitée.
Les toits à longs pans sont couverts de tuile mécanique et de tuile mécanique flamande ; le corps de bâtiment correspondant à la classe des garçons porte une toiture en ardoise (synthétique ?).

Eléments descriptifs

Matériau(x) du gros-oeuvre, mise en oeuvre et revêtement : brique ; calcaire ; grès ; enduit partiel
Matériau(x) de couverture : tuile flamande mécanique, tuile mécanique, ardoise
Étage(s) ou vaisseau(x) : sous-sol, en rez-de-chaussée
Type(s) de couverture : toit à longs pans

Décor

Techniques : ferronnerie, maçonnerie
Représentations : ornement géométrique ; ornement architectural
Précision sur les représentations :

Ferronnerie : fers d'ancrage forgés (façade et cour), ornement géométrique. Maçonnerie : corniche en briques posées en dents de scie (façade rue Neuve et cour).

Statut, intérêt et protection

Statut de la propriété : propriété de la commune

Références documentaires

Documents d'archive

- AC Condé-sur-l'Escaut. Série N 3. **Instruction publique. Ecoles primaires**.

- AD Nord. Série O ; sous-série O 151 (Condé-sur-l'Escaut), 27. **Biens. Titres. Ecole. Achat d'une maison à la veuve Montreuil. Avec plans (1843-1846)**.

- AD Nord. Série O ; sous-série O 151 (Condé-sur-l'Escaut), 29. **Biens. Titres. Ecole. Achat de la maison Housez (1852)**.

- AD Nord. Série O ; sous-série O 151 (Condé-sur-l'Escaut), 107. **Travaux. Ecoles primaires. Ecole de garçons, école de filles et salle d'asile. Construction. Avec plans (1851-1855).**

- AD Nord. Série O ; sous-série O 151 (Condé-sur-l'Escaut), 73. **Travaux. Collectifs. Bâtiments divers. Réparations. (1876-1877)**. Creusement d'une cave sous l'école des garçons.

- AD Nord. Série O ; sous-série O 151 (Condé-sur-l'Escaut), 111. **Travaux. Ecoles primaires. Ecole des filles. Construction d'une 3e classe et de W.C. Avec plans (1908-1910)**.

Documents figurés

- **Plan des rues qui composent la ville de Condé, avec un détail des largeurs des façades qu'aucupe chaque maison, dressé pour l'inteligence du redressement des rues**, par le soussigné, arpenteur, achevé le 16 de mars 1754, [signé] Blasseau (AC Condé-sur-l'Escaut).

Annexe 1

Notice biographique. GRIMAULT Alexandre (activité repérée entre 1845 et 1870), architecte.

GRIMAULT Alexandre (activité repérée entre 1845 et 1870), architecte.
Adresse professionnelle : 25, rue de la Wiewarde, Valenciennes.

Formation

- Elève de l'Académie de peinture, sculpture et architecture de Valenciennes (second prix de la 1ère classe d'architecture, 1835 ; médaille du 1er prix d'émulation, d'assiduité et de conduite dans le 1ère classe d'architecture, 1836).

Parcours professionnel

- 1838 (21 juin) : nomination comme architecte agréé pour les travaux des communes, des hospices et établissements publics du département du Nord
* projets présentés pour l'agrément : salle d´asile, palais de justice, dessins d´ensemble et de détails d´une charpente en bois, système de charpente en fer avec détails.
- 1841 : nomination comme architecte départemental pour l'arrondissement de Valenciennes
- 5 mars 1848 : révocation et remplacement par Casimir Pétiaux, architecte à Valenciennes, sans doute pour des raisons politiques, ce qu'évoque une lettre du ministre de l'Intérieur au préfet du Nord (20 janvier 1849) par laquelle est demandée sa réintégration en tant qu'architecte d'arrondissement.
- 1841 : Membre de la Commission départementale du Nord

Réalisations repérées, Nord :

- Avesnes-le-Sec : mairie-école (1849-1851)
- Brillon : église paroissiale Saint-Amand (1860-1869)
- Eth : église paroissiale Saint-Denis, chapelle de la famille Le Ducq (1845)
- Houdain-lez-Bavay : maison-école (1842-1844), notice Mérimée IA59000573
- Louvignies-Bavay : mairie-école (1842-1845), notice Mérimée IA5900573
- Rumegies : mairie-école (1862), notice Mérimée IA59002238
- Rumegies : église paroissiale Saint-Brice, restauration (1869), notice Mérimée IA59002240
- Saint-Amand : projet de restauration de la tour abbatiale (1845)
- Saint-Saulve : chapelle des Ursulines (1859)
- Valenciennes : église paroissiale Saint-Amand (1869)
- Condé-sur-l'Escaut : entretien des bâtiments communaux (hôtel de ville : 1844-1857), construction (en tant qu'architecte d'exécution) de l'hospice des Petites Veuves (1840-1842), appropriation de maisons à usage d'école primaire de filles et d'école primaire de garçons (1844-1855) ; construction d'une salle d'asile (1851-1859)
- Dessins de la tour de l'ancienne abbatiale de Saint-Amand-les-Eaux (1844)

Références documentaires

- AD Nord, série 4N (Bâtiments départementaux), 3 : **Architectes agréés des communes et du département, candidatures, ajournements, nominations** (1830-1854)
- Médiathèque de l'Architecture et du Patrimoine, Paris : dessins n° 4449 à 4453
- PLATEAUX, Alain (dir.).**Les églises de la Pévèle française. Histoire et architecture du IXe au XXe siècle.** Liège - Bruxelles : Pierre Mardaga, 1990.
- Base Mérimée, ministère de la Culture et de la Communication
Remerciements à Sophie Luchier (Inventaire Nord - Pas-de-Calais) et Olivier Liardet (CRMH Nord - Pas-de-Calais).

Illustrations

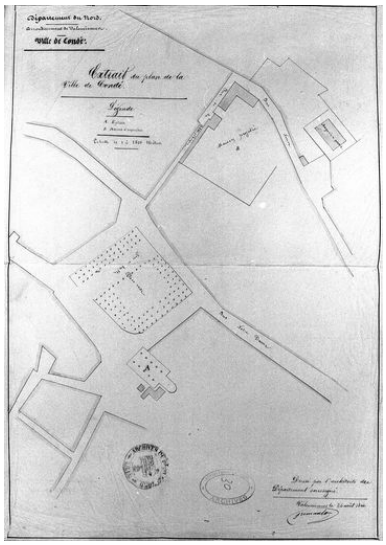

Projet d'achat d'une maison avec terrain, plan de situation, 1844 (AD Nord). Repro. Thierry Petitberghien, Autr. Alexandre Grimault IVR31_20025900935X

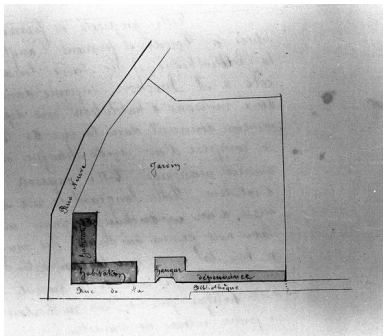

Projet d'achat d'une maison avec terrain, plan, 1844 (AD Nord). Repro. Thierry Petitberghien, Autr. Alexandre Grimault IVR31_20025900928X

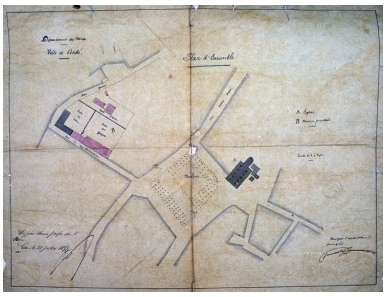

Projet, plan de localisation, 1852 (AC Condé-sur-l'Escaut). Repro. Pierre Thibaut, Autr. Alexandre Grimault IVR31_20085900344XE

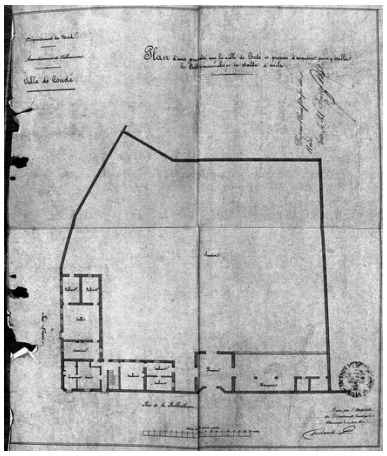

Maison et terrain retenus : plan de distribution, 1851 (AD Nord). Repro. Thierry Petitberghien, Autr. Alexandre Grimault IVR31_20025900916X

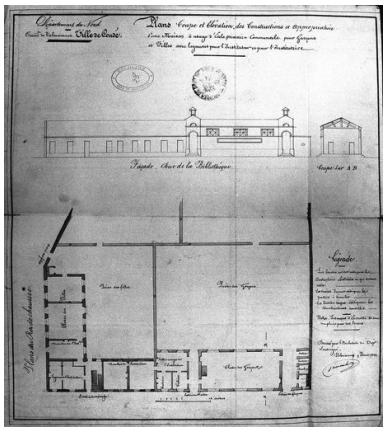

Premier projet d'appropriation : plan, coupe, élévation, 1844 (AD Nord). Repro. Thierry Petitberghien, Autr. Alexandre Grimault IVR31_20025900929X

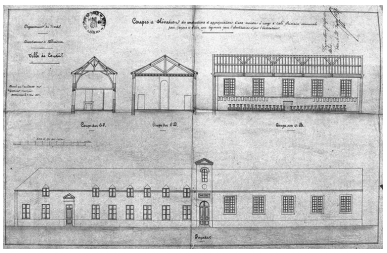

Deuxième projet d'appropriation : coupes, élévation, 1851 (AD Nord). Repro. Thierry Petitberghien, Autr. Alexandre Grimault IVR31_20025900909X

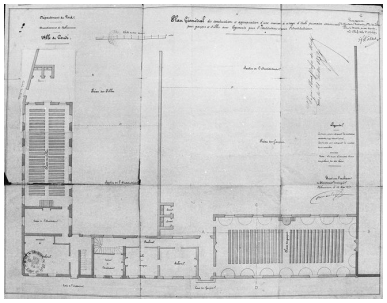

Deuxième projet d'appropriation : plan, 1851 (AD Nord).
Repro. Thierry Petitberghien,
Autr. Alexandre Grimault
IVR31_20025900908X

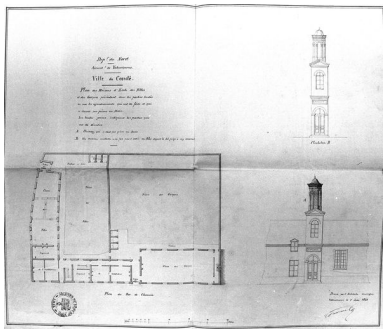

Plan et élévations partielles après appropriation, 1855 (AD Nord).
Repro. Thierry Petitberghien,
Autr. Alexandre Grimault
IVR31_20025900912X

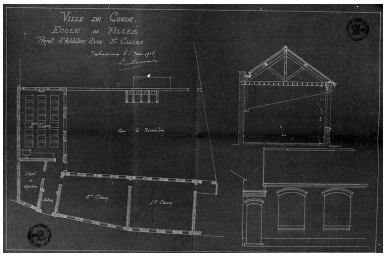

Projet de construction d'une troisième classe : plan, coupe, élévation, 1908 (AD Nord).
Repro. Thierry Petitberghien,
Autr. Edmond Lemaire
IVR31_20025900925X

Rue de la Bibliothèque : vue de l'école des garçons (au premier plan) puis des logements de l'instituteur et de l'institutrice, photographie, vers 1900 (AC Condé-sur-l'Escaut).
Repro. Anita Oger-Leurent
IVR31_20065906249NUCB

Vue générale sur l'angle de la rue Neuve (à gauche) et de la rue de la Bibliothèque (à droite).
Phot. Pierre Thibaut
IVR31_20015901196V

Rue Neuve, école des filles, vue partielle : maçonnerie de pierre calcaire reprise en brique, extension du bâtiment à gauche, en brique.
Phot. Anita Oger-Leurent
IVR31_20065906257NUCA

Rue de la Bibliothèque : au premier plan, la salle de l'école de garçons. Vers la gauche, au-delà de l'entrée surmontée d'un deuxième niveau, l'ancien logement de fonction de l'instituteur.
Phot. Pierre Thibaut
IVR31_20015901130V

Rue Neuve, école des filles : vue depuis le nord-est, travée d'entrée surmontée d'un second niveau.
Phot. Pierre Thibaut
IVR31_20055900870X

Vue depuis la cour de l'école des filles : travée d'entrée de l'école des garçons surmontée d'un second niveau.
Phot. Anita Oger-Leurent
IVR31_20065906243NUCA

Vue depuis la cour de l'école des filles : revers du bâtiment donnant sur la rue de la Bibliothèque.
Phot. Pierre Thibaut
IVR31_20065900737X

Vue depuis la cour de l'école des filles : corps de bâtiment donnant sur la rue de la Bibliothèque, traces des anciennes baies.
Phot. Anita Oger-Leurent
IVR31_20065906245NUCA

Vue depuis la cour de l'école des filles : corps de bâtiment donnant sur la rue Neuve.
Phot. Pierre Thibaut
IVR31_20065900738X

Vue depuis la cour de l'école des filles : corps de bâtiment donnant sur la rue Neuve, traces des anciennes baies, fers d'ancrage ouvragés et corniche en dents de scie.
Phot. Anita Oger-Leurent
IVR31_20065906247NUCA

Vue depuis la cour de l'école des filles : extension en retour (1908).
Phot. Pierre Thibaut
IVR31_20065900735X

Dossiers liés

Dossiers de synthèse :
Les maisons, hôtels et immeubles de Condé-sur-l'Escaut centre (IA59002768) Nord-Pas-de-Calais, Nord, Condé-sur-l'Escaut, Condé-sur-l'Escaut centre
Oeuvre(s) contenue(s) :
Oeuvre(s) en rapport :
Ville de Condé-sur-l'Escaut (IA59002480) Nord-Pas-de-Calais, Nord, Condé-sur-l'Escaut, Condé-sur-l'Escaut centre
Ecole de filles, puis collège, actuellement immeuble à logements (IA59002115) Nord-Pas-de-Calais, Nord, Condé-sur-l'Escaut, Condé-sur-l'Escaut centre, boulevard des Ecoles
Salle d'asile, puis école maternelle, actuellement centre de formation et cyberbase (IA59002475) Nord-Pas-de-Calais, Nord, Condé-sur-l'Escaut, Condé-sur-l'Escaut centre, rue Neuve

Auteur(s) du dossier : Anita Oger-Leurent
Copyright(s) : (c) Région Hauts-de-France - Inventaire général

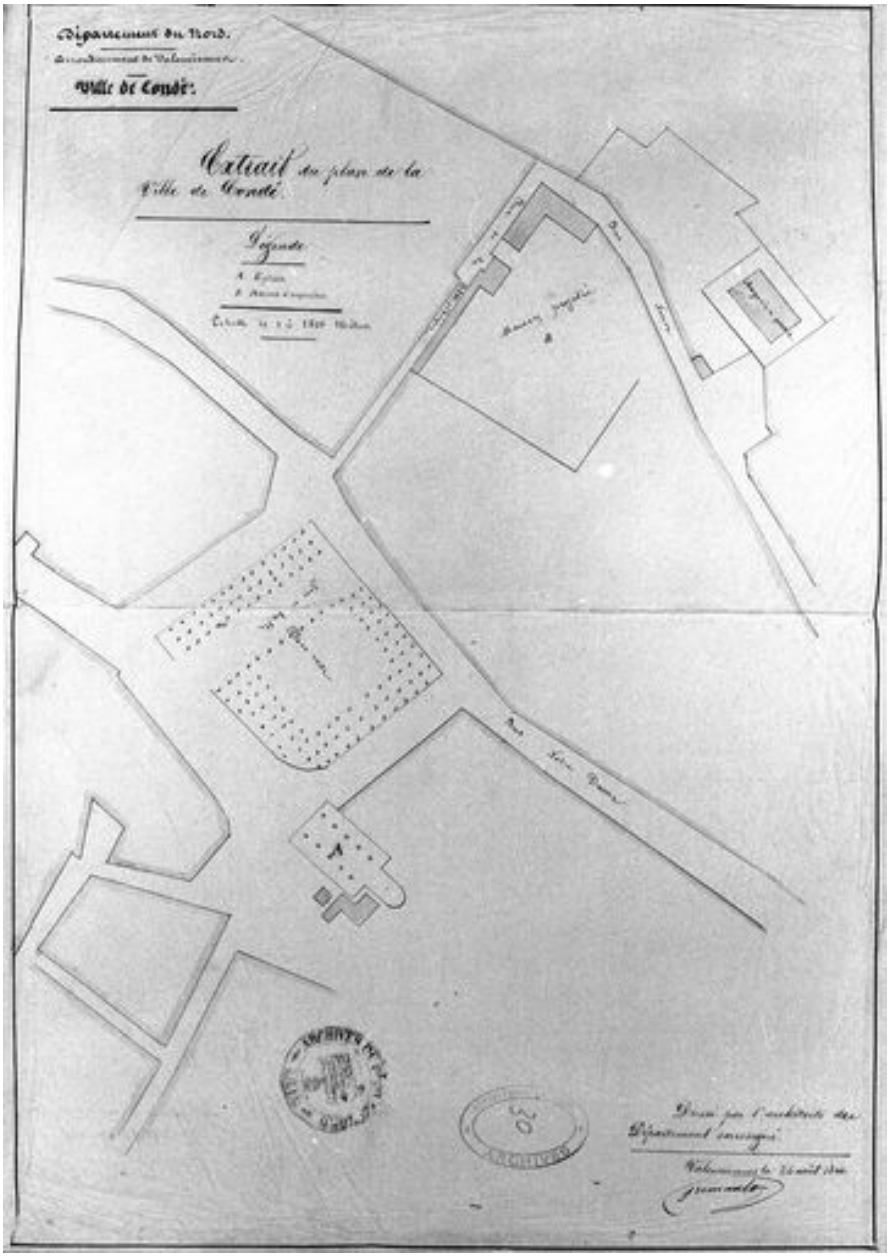

Projet d'achat d'une maison avec terrain, plan de situation, 1844 (AD Nord).

Référence du document reproduit :

- AD Nord. Série O ; sous-série O 151 (Condé-sur-l'Escaut), 27. **Biens. Titres. Ecole. Achat d'une maison à la veuve Montreuil. Avec plans (1843-1846)**.

IVR31_20025900935X
Auteur de l'illustration (reproduction) : Thierry Petitberghien
Auteur du document reproduit : Alexandre Grimault
Date de prise de vue : 2002
(c) Région Hauts-de-France - Inventaire général ; (c) Département du Nord - Archives départementales
reproduction soumise à autorisation du titulaire des droits d'exploitation

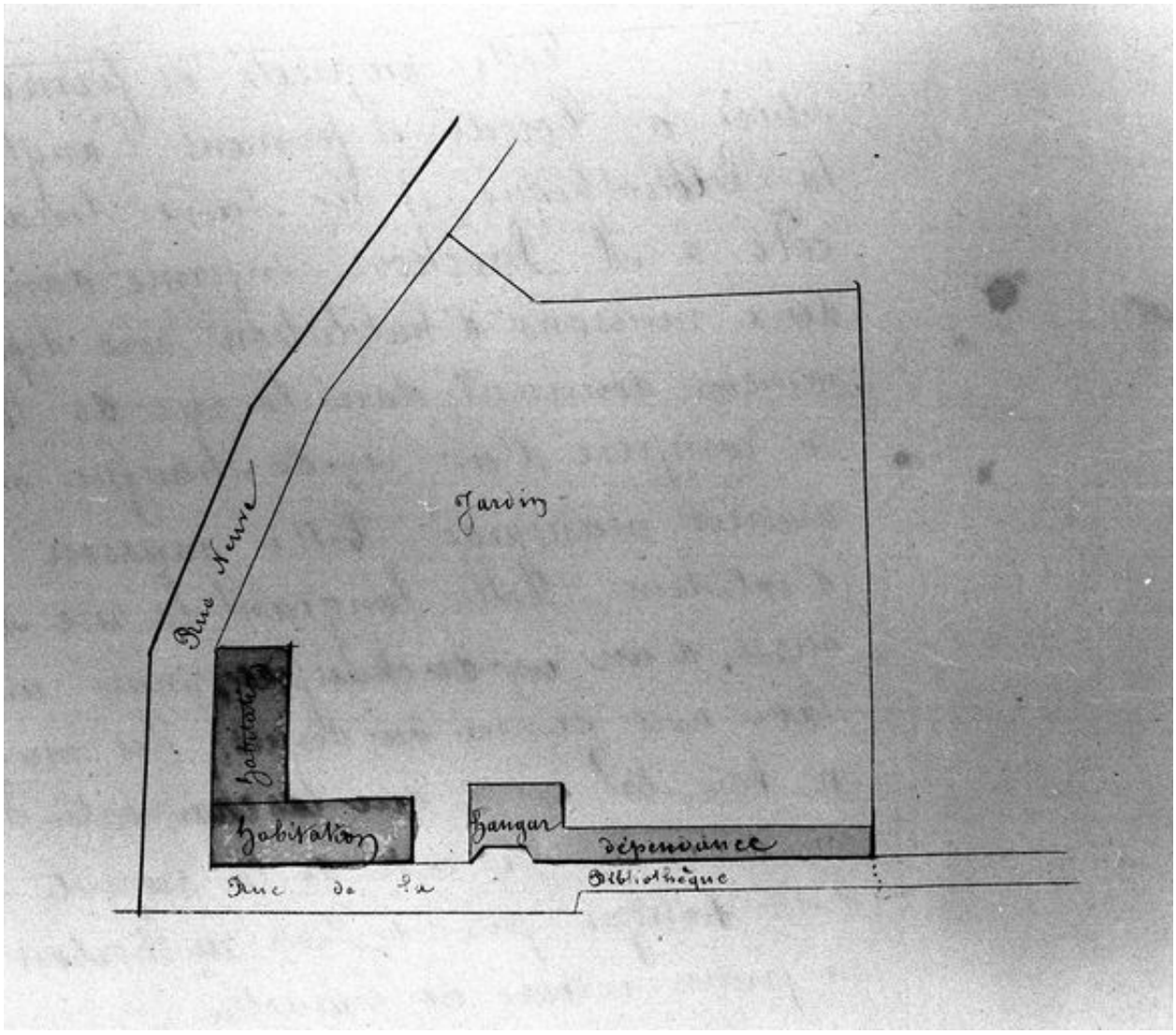

Projet d'achat d'une maison avec terrain, plan, 1844 (AD Nord).

Référence du document reproduit :

- AD Nord. Série O ; sous-série O 151 (Condé-sur-l'Escaut), 27. **Biens. Titres. Ecole. Achat d'une maison à la veuve Montreuil. Avec plans (1843-1846)**.

IVR31_20025900928X
Auteur de l'illustration (reproduction) : Thierry Petitberghien
Auteur du document reproduit : Alexandre Grimault
Date de prise de vue : 2002
(c) Région Hauts-de-France - Inventaire général ; (c) Département du Nord - Archives départementales
reproduction soumise à autorisation du titulaire des droits d'exploitation

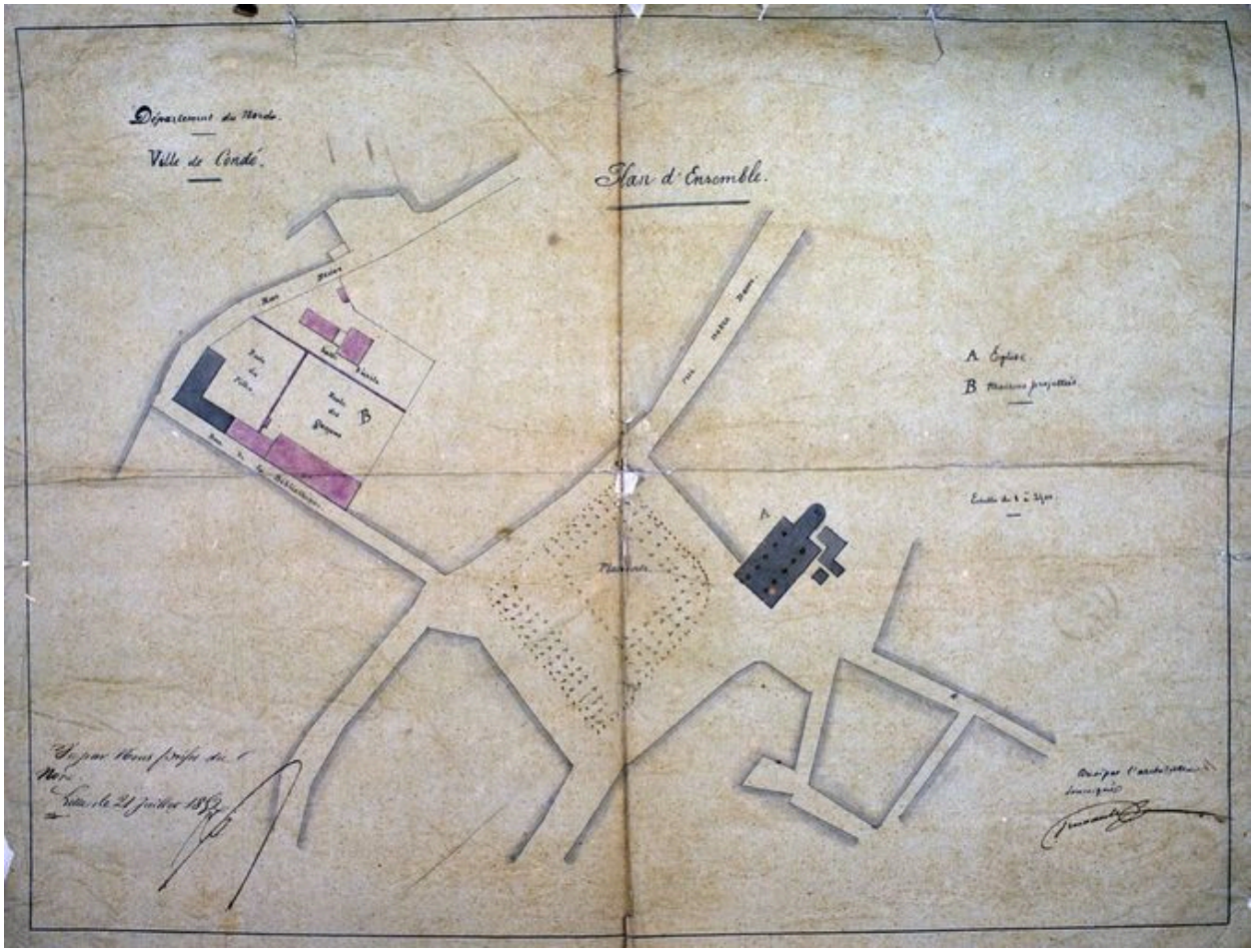

Projet, plan de localisation, 1852 (AC Condé-sur-l'Escaut).

Référence du document reproduit :

- AC Condé-sur-l'Escaut. Série N 3. **Instruction publique. Ecoles primaires**.

IVR31_20085900344XE
Auteur de l'illustration (reproduction) : Pierre Thibaut
Auteur du document reproduit : Alexandre Grimault
Date de prise de vue : 2008
(c) Région Hauts-de-France - Inventaire général ; (c) Commune de Condé-sur-l'Escaut
reproduction soumise à autorisation du titulaire des droits d'exploitation

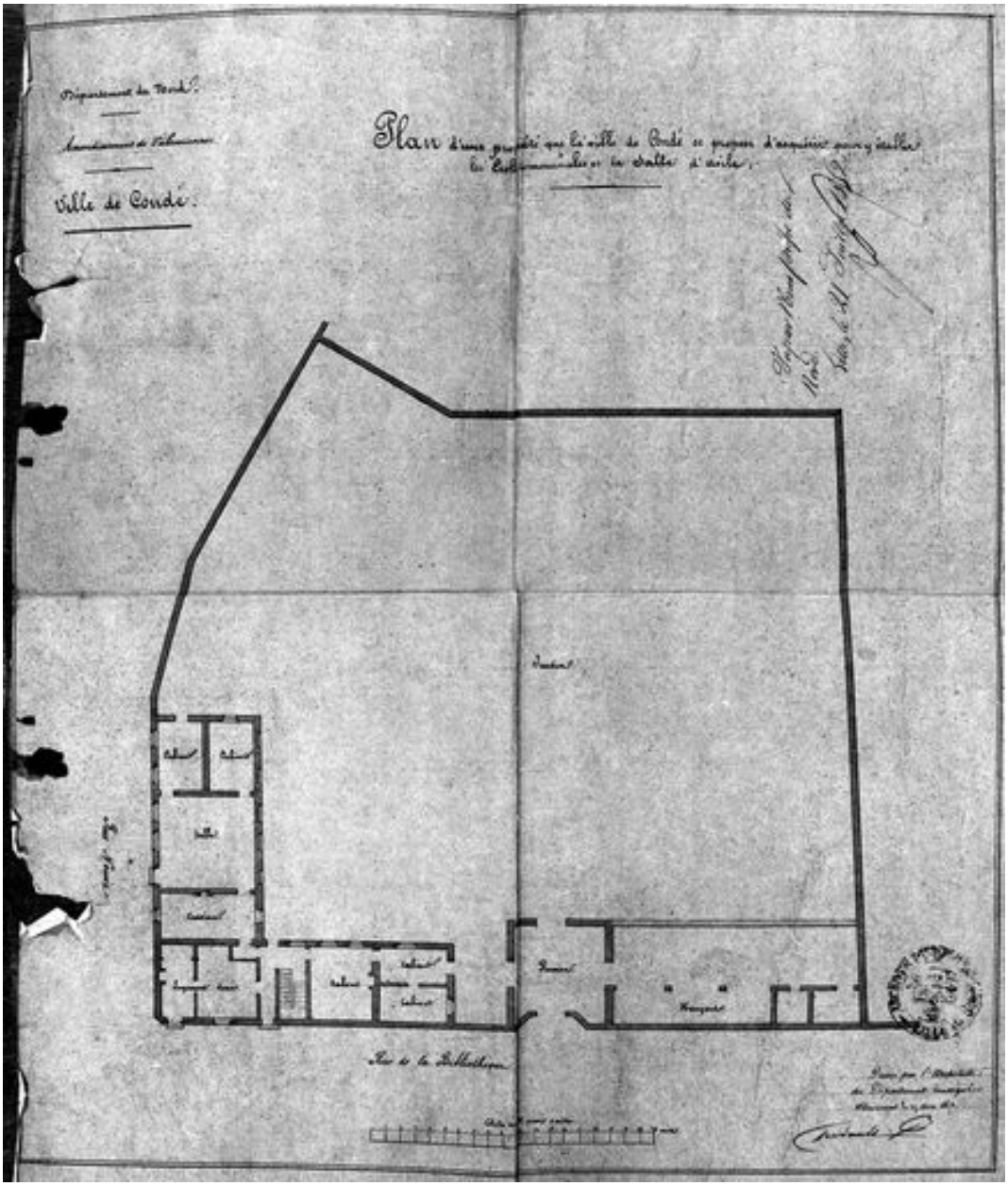

Maison et terrain retenus : plan de distribution, 1851 (AD Nord).

Référence du document reproduit :

- AD Nord. Série O ; sous-série O 151 (Condé-sur-l'Escaut), 107. **Travaux. Ecoles primaires. Ecole de garçons, école de filles et salle d'asile. Construction. Avec plans (1851-1855).**

IVR31_20025900916X
Auteur de l'illustration (reproduction) : Thierry Petitberghien
Auteur du document reproduit : Alexandre Grimault
Date de prise de vue : 2002
(c) Région Hauts-de-France - Inventaire général ; (c) Département du Nord - Archives départementales
reproduction soumise à autorisation du titulaire des droits d'exploitation

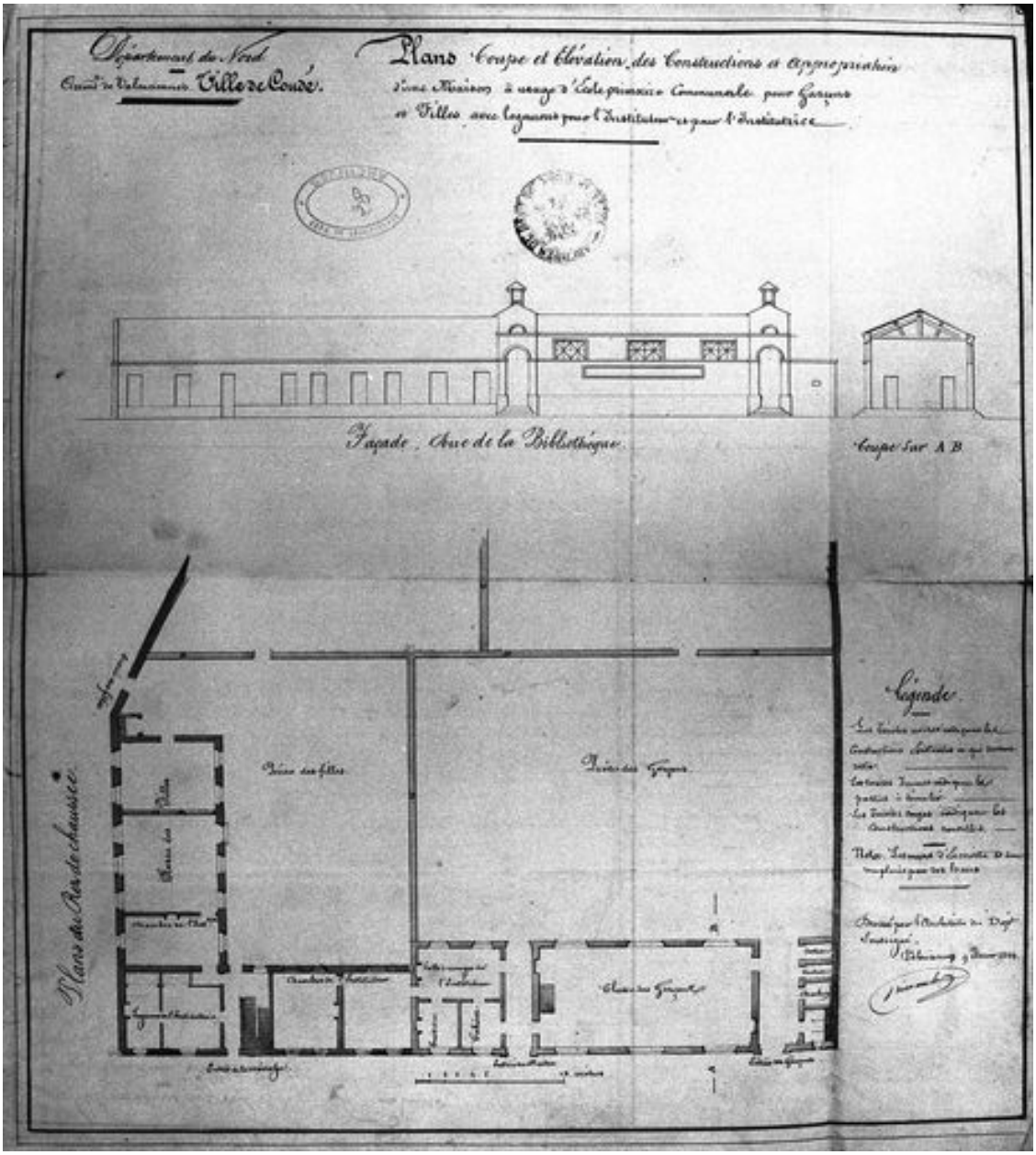

Premier projet d'appropriation : plan, coupe, élévation, 1844 (AD Nord).

Référence du document reproduit :

- AD Nord. Série O ; sous-série O 151 (Condé-sur-l'Escaut), 27. **Biens. Titres. Ecole. Achat d'une maison à la veuve Montreuil. Avec plans (1843-1846)**.

IVR31_20025900929X
Auteur de l'illustration (reproduction) : Thierry Petitberghien
Auteur du document reproduit : Alexandre Grimault
Date de prise de vue : 2002
(c) Région Hauts-de-France - Inventaire général ; (c) Département du Nord - Archives départementales
reproduction soumise à autorisation du titulaire des droits d'exploitation

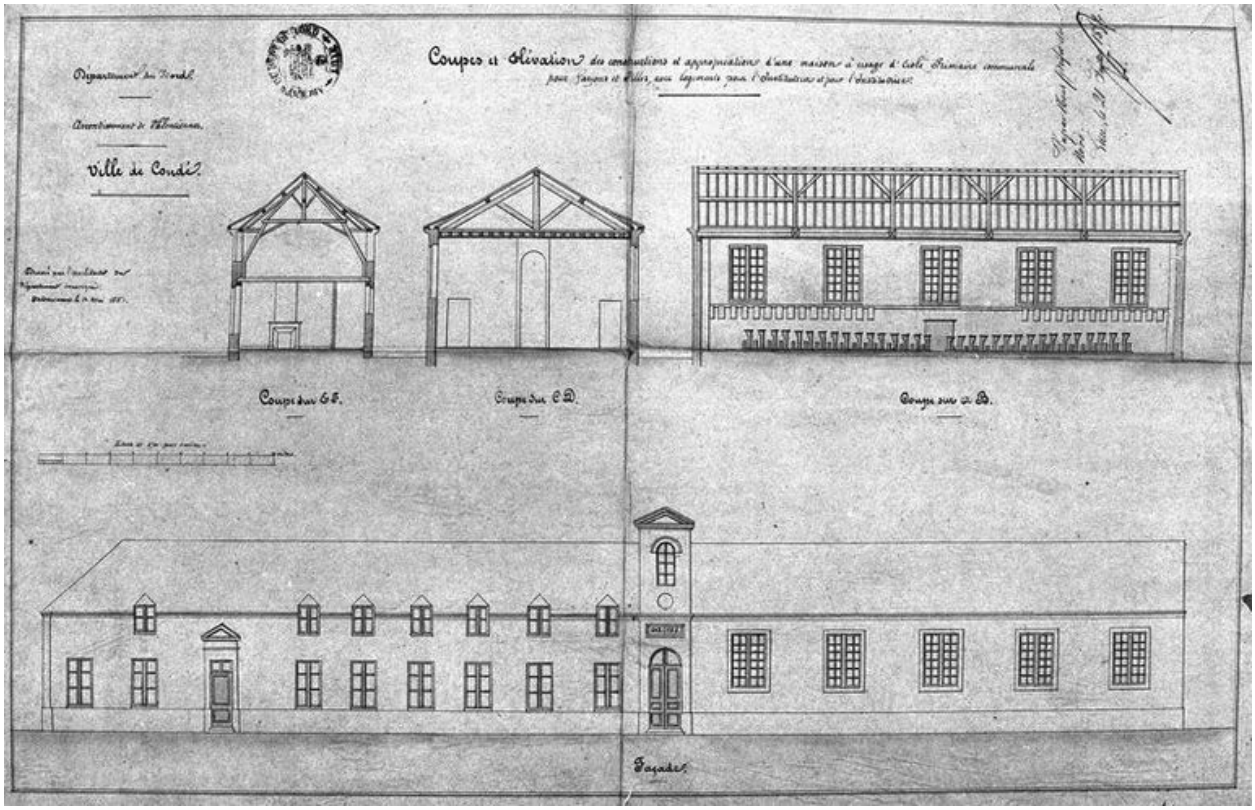

Deuxième projet d'appropriation : coupes, élévation, 1851 (AD Nord).

Référence du document reproduit :

- AD Nord. Série O ; sous-série O 151 (Condé-sur-l'Escaut), 107. **Travaux. Ecoles primaires. Ecole de garçons, école de filles et salle d'asile. Construction. Avec plans (1851-1855).**

IVR31_20025900909X
Auteur de l'illustration (reproduction) : Thierry Petitberghien
Auteur du document reproduit : Alexandre Grimault
Date de prise de vue : 2002
(c) Région Hauts-de-France - Inventaire général ; (c) Département du Nord - Archives départementales
reproduction soumise à autorisation du titulaire des droits d'exploitation

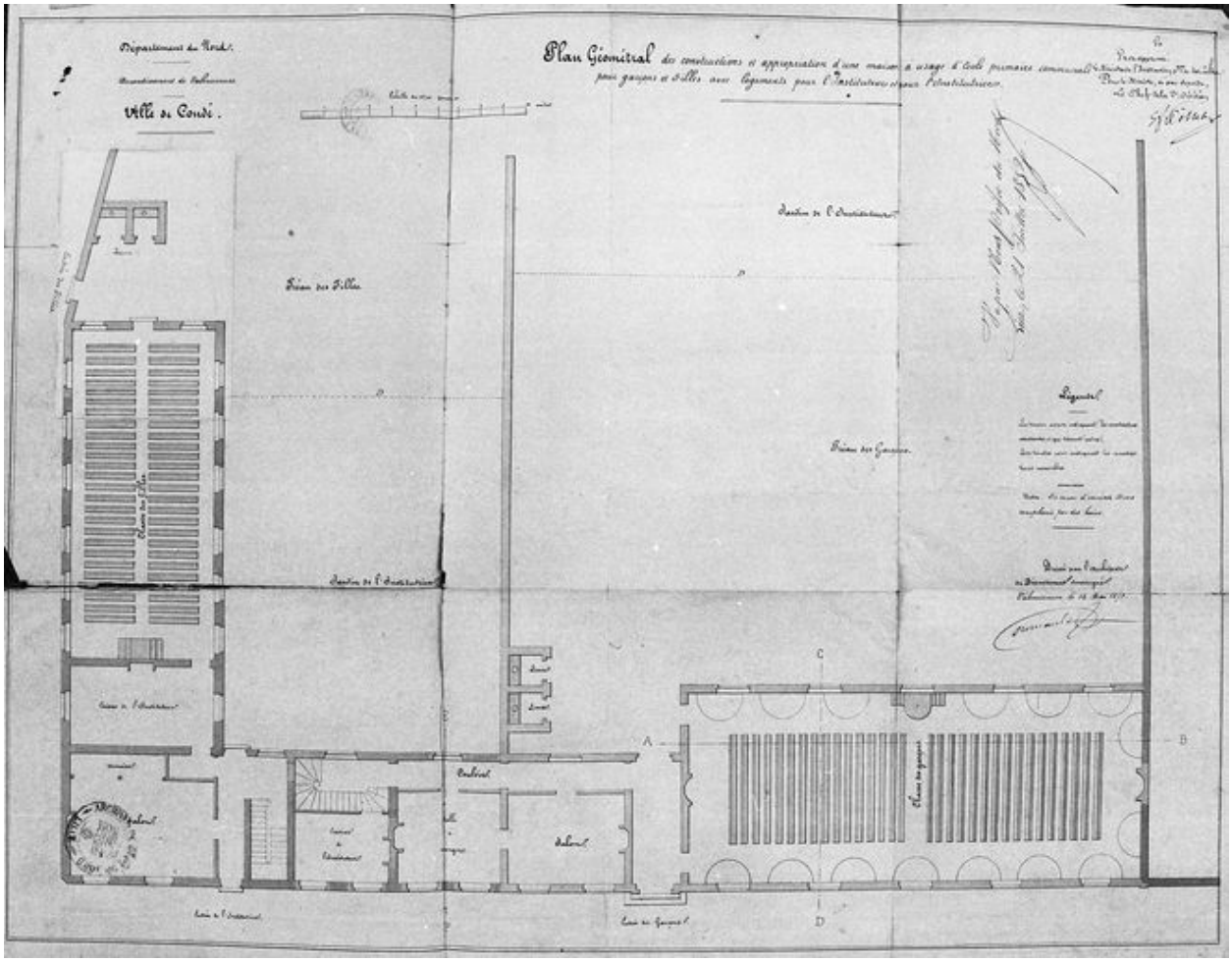

Deuxième projet d'appropriation : plan, 1851 (AD Nord).

Référence du document reproduit :

- AD Nord. Série O ; sous-série O 151 (Condé-sur-l'Escaut), 107. **Travaux. Ecoles primaires. Ecole de garçons, école de filles et salle d'asile. Construction. Avec plans (1851-1855).**

IVR31_20025900908X
Auteur de l'illustration (reproduction) : Thierry Petitberghien
Auteur du document reproduit : Alexandre Grimault
Date de prise de vue : 2002
(c) Région Hauts-de-France - Inventaire général ; (c) Département du Nord - Archives départementales
reproduction soumise à autorisation du titulaire des droits d'exploitation

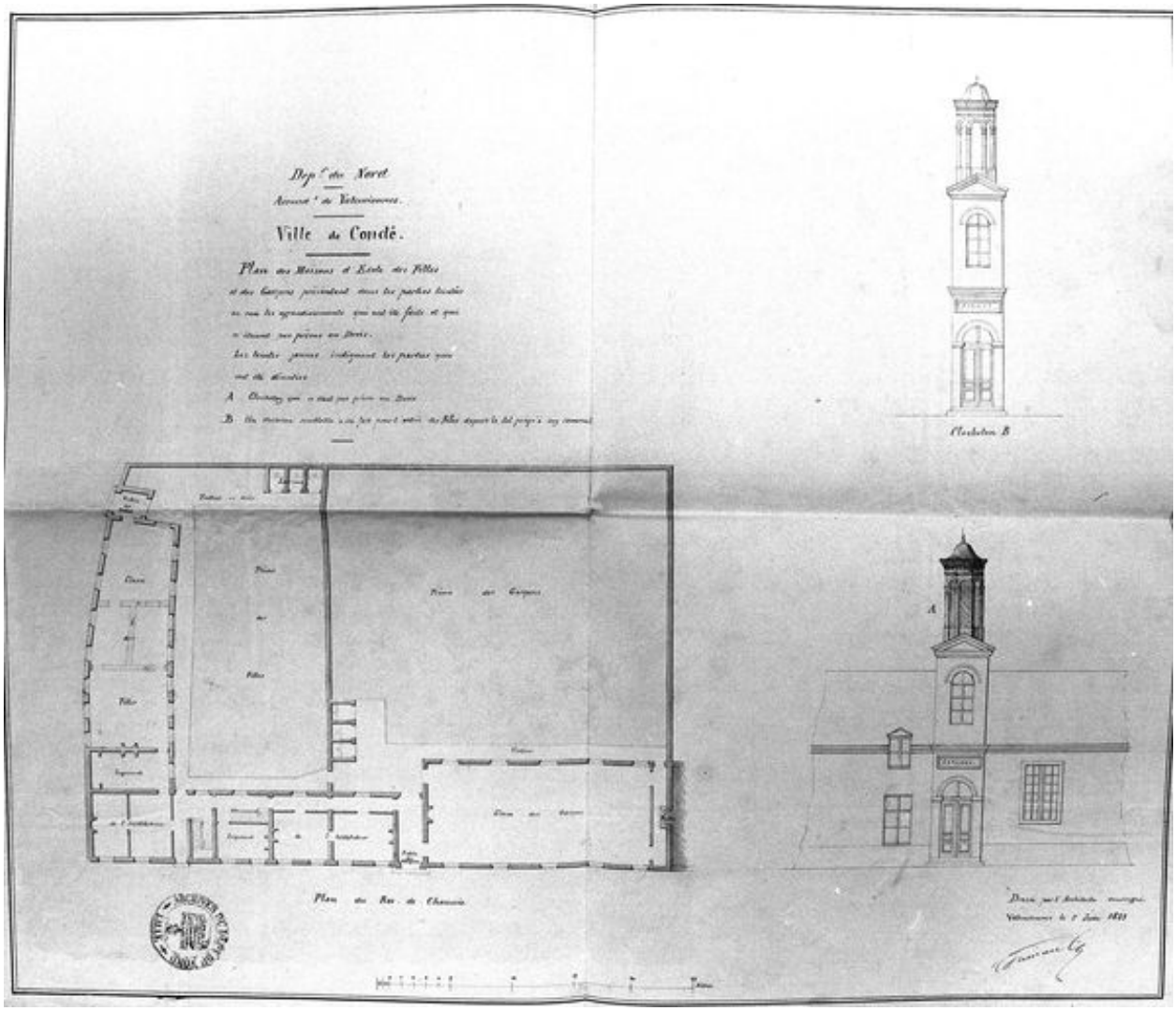

Plan et élévations partielles après appropriation, 1855 (AD Nord).

Référence du document reproduit :

- AD Nord. Série O ; sous-série O 151 (Condé-sur-l'Escaut), 107. **Travaux. Ecoles primaires. Ecole de garçons, école de filles et salle d'asile. Construction. Avec plans (1851-1855).**

IVR31_20025900912X
Auteur de l'illustration (reproduction) : Thierry Petitberghien
Auteur du document reproduit : Alexandre Grimault
Date de prise de vue : 2002
(c) Région Hauts-de-France - Inventaire général ; (c) Département du Nord - Archives départementales
reproduction soumise à autorisation du titulaire des droits d'exploitation

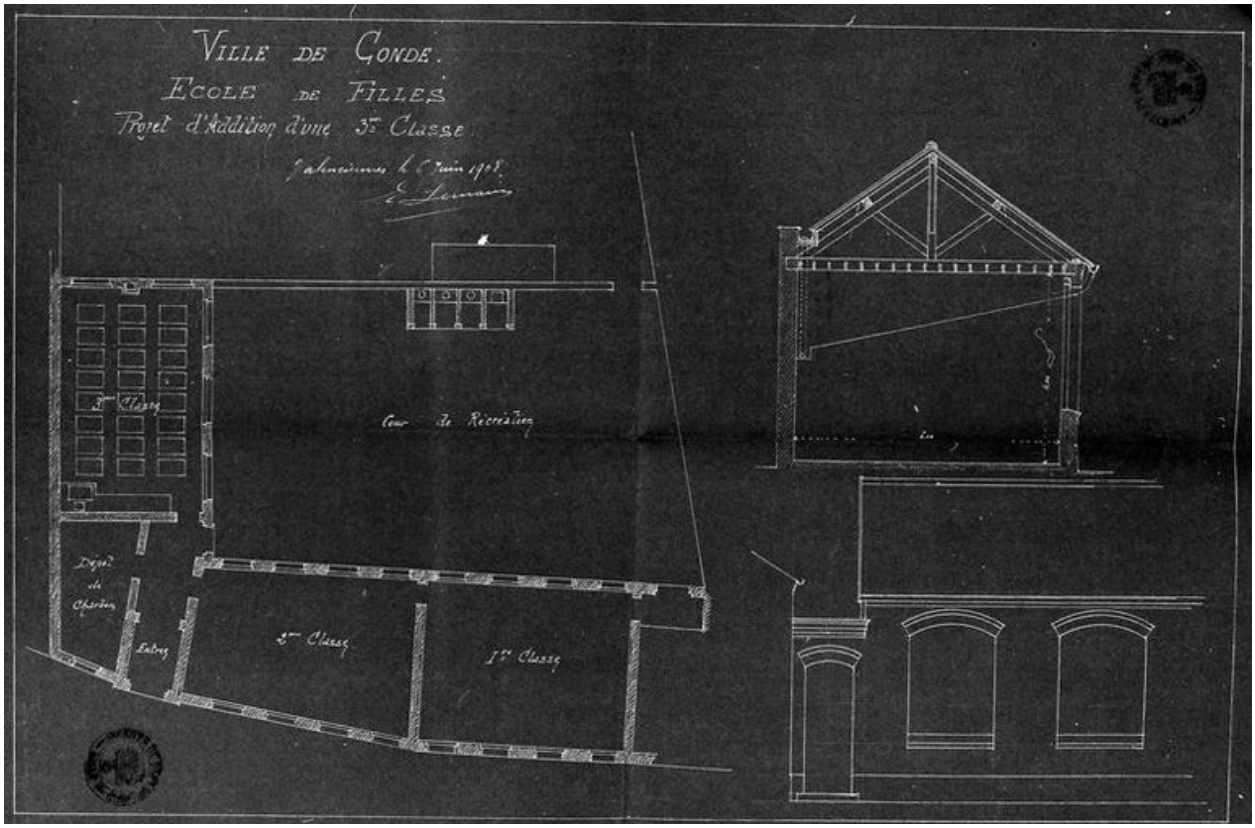

Projet de construction d'une troisième classe : plan, coupe, élévation, 1908 (AD Nord).

Référence du document reproduit :

- AD Nord. Série O ; sous-série O 151 (Condé-sur-l'Escaut), 111. **Travaux. Ecoles primaires. Ecole des filles. Construction d'une 3e classe et de W.C. Avec plans (1908-1910)**.

IVR31_20025900925X
Auteur de l'illustration (reproduction) : Thierry Petitberghien
Auteur du document reproduit : Edmond Lemaire
Date de prise de vue : 2002
(c) Région Hauts-de-France - Inventaire général ; (c) Département du Nord - Archives départementales
reproduction soumise à autorisation du titulaire des droits d'exploitation

Rue de la Bibliothèque : vue de l'école des garçons (au premier plan) puis des logements de l'instituteur et de l'institutrice, photographie, vers 1900 (AC Condé-sur-l'Escaut).

Référence du document reproduit :

- AC Condé-sur-l'Escaut. Série N 3. **Instruction publique. Ecoles primaires**.

IVR31_20065906249NUCB
Auteur de l'illustration (reproduction) : Anita Oger-Leurent
Date de prise de vue : [1900?]
(c) Région Hauts-de-France - Inventaire général ; (c) Commune de Condé-sur-l'Escaut
reproduction soumise à autorisation du titulaire des droits d'exploitation

Vue générale sur l'angle de la rue Neuve (à gauche) et de la rue de la Bibliothèque (à droite).

IVR31_20015901196V
Auteur de l'illustration : Pierre Thibaut
Date de prise de vue : 2001
(c) Région Hauts-de-France - Inventaire général
reproduction soumise à autorisation du titulaire des droits d'exploitation

Rue Neuve, école des filles, vue partielle : maçonnerie de pierre calcaire reprise en brique, extension du bâtiment à gauche, en brique.

IVR31_20065906257NUCA
Auteur de l'illustration : Anita Oger-Leurent
Date de prise de vue : 2006
(c) Région Hauts-de-France - Inventaire général
reproduction soumise à autorisation du titulaire des droits d'exploitation

Rue de la Bibliothèque : au premier plan, la salle de l'école de garçons. Vers la gauche, au-delà de l'entrée surmontée d'un deuxième niveau, l'ancien logement de fonction de l'instituteur.

IVR31_20015901130V
Auteur de l'illustration : Pierre Thibaut
Date de prise de vue : 2001
(c) Région Hauts-de-France - Inventaire général
reproduction soumise à autorisation du titulaire des droits d'exploitation

Rue Neuve, école des filles : vue depuis le nord-est, travée d'entrée surmontée d'un second niveau.

IVR31_20055900870X
Auteur de l'illustration : Pierre Thibaut
Date de prise de vue : 2005
(c) Région Hauts-de-France - Inventaire général
reproduction soumise à autorisation du titulaire des droits d'exploitation

Vue depuis la cour de l'école des filles : travée d'entrée de l'école des garçons surmontée d'un second niveau.

IVR31_20065906243NUCA
Auteur de l'illustration : Anita Oger-Leurent
Date de prise de vue : 2006
(c) Région Hauts-de-France - Inventaire général
reproduction soumise à autorisation du titulaire des droits d'exploitation

Vue depuis la cour de l'école des filles : revers du bâtiment donnant sur la rue de la Bibliothèque.

IVR31_20065900737X
Auteur de l'illustration : Pierre Thibaut
Date de prise de vue : 2006
(c) Région Hauts-de-France - Inventaire général
reproduction soumise à autorisation du titulaire des droits d'exploitation

Vue depuis la cour de l'école des filles : corps de bâtiment donnant sur la rue de la Bibliothèque, traces des anciennes baies.

IVR31_20065906245NUCA
Auteur de l'illustration : Anita Oger-Leurent
Date de prise de vue : 2006
(c) Région Hauts-de-France - Inventaire général
reproduction soumise à autorisation du titulaire des droits d'exploitation

Vue depuis la cour de l'école des filles : corps de bâtiment donnant sur la rue Neuve.

IVR31_20065900738X
Auteur de l'illustration : Pierre Thibaut
Date de prise de vue : 2006
(c) Région Hauts-de-France - Inventaire général
reproduction soumise à autorisation du titulaire des droits d'exploitation

Vue depuis la cour de l'école des filles : corps de bâtiment donnant sur la rue Neuve, traces des anciennes baies, fers d'ancrage ouvragés et corniche en dents de scie.

IVR31_20065906247NUCA
Auteur de l'illustration : Anita Oger-Leurent
Date de prise de vue : 2006
(c) Région Hauts-de-France - Inventaire général
reproduction soumise à autorisation du titulaire des droits d'exploitation

Vue depuis la cour de l'école des filles : extension en retour (1908).

IVR31_20065900735X
Auteur de l'illustration : Pierre Thibaut
Date de prise de vue : 2006
(c) Région Hauts-de-France - Inventaire général
reproduction soumise à autorisation du titulaire des droits d'exploitation