Hauts-de-France, Somme
Glisy
rue Neuve

Mairie de Glisy et école ancienne primaire mixte

Références du dossier

Numéro de dossier : IA80002555
Date de l'enquête initiale : 2003
Date(s) de rédaction : 2003
Cadre de l'étude : inventaire topographique Amiens métropole
Degré d'étude : étudié

Désignation

Dénomination : mairie, école primaire
Parties constituantes non étudiées : logement, cour, jardin, mur de clôture

Compléments de localisation

Milieu d'implantation : en village
Références cadastrales :

Historique

Les documents conservés aux archives départementales (série O) mentionnent la construction d´un logement pour l´instituteur, en 1827. En 1844, un local adjacent à l´école doit être construit pour y tenir les séances du conseil municipal. Un budget destiné à l´ameublement de l´école est voté en 1846. En 1850, une propriété appartenant à Florent Corroyer, entrepreneur de travaux publics à Amiens, est acquise par la mairie pour abriter l´école et le logement de l´instituteur. Il s´agit d´une des deux maisons décrites lors de l´acquisition réalisée pour l´établissement du presbytère en 1847. Le bâtiment de plan allongé, long de 10 m et large de 5,10 m, est construit en pan de bois et briques (pignons) et couvert de tuiles. Des travaux y sont effectués, en 1853, par le maçon Alexis Poiré, établi à Glisy. En 1854, un terrain communal situé rue Neuve est vendu, pour financer l´agrandissement nécessaire de l´école. Le maire précise que cette cession ne peut nuire au logement du prêtre ou à celui de l´instituteur. En 1861, Jules Boullé, maître-charpentier à Glisy, établi un devis pour la construction d´un mur de clôture sur le côté droit du terrain de l´école. Un plan de 1866, fait mention de la reconstruction projetée de la mairie, à l´extrémité ouest du presbytère. Y figure l´ancienne mairie, rue du Vert-Bout, sur la place publique, à l´ouest de la mare communale. En 1868, le curé de Glisy met un logement lui appartenant à la disposition de la commune pour le logement de l´institutrice. Les matrices cadastrales mentionnent deux constructions neuves élevées en 1844 et 1845, sur les parcelles A 450 et 451. La parcelle A 450, sur laquelle s´élèvent deux maisons, appartient à la commune. Le plan dressé en 1869 par l´architecte Daullé, pour la construction d´une nouvelle église, figure la mairie, le magasin à pompes et les latrines construits sur une parcelle desservie par la rue Neuve, au sud-ouest du presbytère.
La réponse au questionnaire de 1878 rédigée par l´instituteur de Glisy indique que la mairie et école mixte est construite en 1858 sur les plans de l´architecte Antoine. L´édifice à étage de comble, qui présente une façade sur cour à 5 travées, est implanté entre cour et jardin. Il abrite une salle de classe mixte à séparation centrale, éclairée sur deux côtés par quatre fenêtres, la salle de la mairie et le logement de l´instituteur (doc. 1 à 3).

Période(s) principale(s) : 2e quart 19e siècle (détruit), 3e quart 19e siècle, 4e quart 20e siècle
Dates : 1845 (daté par source), 1858 (daté par source)
Auteur(s) de l'oeuvre : Florent Corroyer (entrepreneur, auteur commanditaire, attribution par source, ?),
Alexis Poiré (maçon, attribution par source), Louis Henry Antoine (architecte, attribution par source)

Description

L´édifice comprend un bâtiment principal de plan allongé, en retrait d´une cour antérieure, prolongé par une construction neuve, à l´ouest. Un jardin s´étend au nord de la parcelle. Le bâtiment principal, à étage carré, présente une élévation à 5 travées ; il est construit en briques et son toit à croupes est couvert d´ardoises.

Eléments descriptifs

Matériau(x) du gros-oeuvre, mise en oeuvre et revêtement : brique ; enduit ; parpaing de béton
Matériau(x) de couverture : ardoise, béton en couverture
Étage(s) ou vaisseau(x) : 1 étage carré

Typologies et état de conservation

Typologies : école, mairie et logement sous un même toit ; classe unique

Statut, intérêt et protection

Statut de la propriété : propriété publique

Présentation

L´actuelle mairie-école de Glisy, récemment agrandie, a été construite en 1858, sur les plans de l´architecte départemental Henry Antoine (1820-1900). Elle remplace une première maison commune élevée sur la place du village, dans la première moitié du 19e siècle, et la maison acquise pour abriter l´école et le logement de l´instituteur, sans doute construite en 1845 par l´entrepreneur de travaux publics amiénois qui en était propriétaire, Florent Corroyer. Ce bâtiment de plan allongé de 10 m sur 5,10 était construit en pan de bois avec des pignons en briques, mode de construction dont témoignent encore de nombreuses maisons de l´aire d´étude.
La construction d´un mur de clôture, en 1861, établit une séparation avec le presbytère voisin.
Le déplacement de la mairie, toujours installée sur la place du village, dans une extension du presbytère projetée en 1866, est vraisemblablement abandonné comme l´indique le plan de 1869 qui la donne à son emplacement actuel.
La surélévation est postérieure à 1878, date du plan réalisé par l´instituteur de Glisy qui en montre la distribution à cette époque.

Références documentaires

Documents d'archive

- AD Somme. Série O ; 99 O 1947. **Glisy. Administration communale (avant 1869)**.
- AD Somme. Série O ; 99 O 1948. **Glisy. Administration communale (1870-1939)**.
- AD Somme. Série P ; 3 P 379/2. **Glisy. Etat des sections (s. d.)**.
- AD Somme. Série P ; 3 P 379/3. **Glisy. Matrices des propriétés foncières (1827-1914)**.
- **99 T 3805 374. Plan de la mairie et école mixte.**
  AD Somme. Série T ; 99 T 3805 374. **Plan de la mairie et école mixte**.

Documents figurés

- **Plan de la mairie et école mixte**. Dessin, 1878 (AD Somme ; 99 T 3805 374).

Illustrations

Élévation de la mairie-école, 1878 (AD Somme ; 99 T 3805 374). Phot. Archives départementales de la Somme IVR22_20038010183NUCA

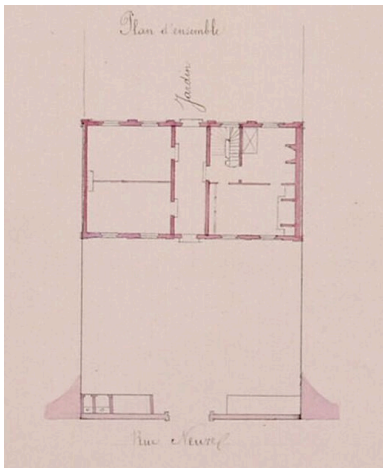

Plan du rez-de-chaussée de la mairie-école, 1878 (AD Somme ; 99 T 3805 374). Phot. Archives départementales de la Somme IVR22_20038010184NUCA

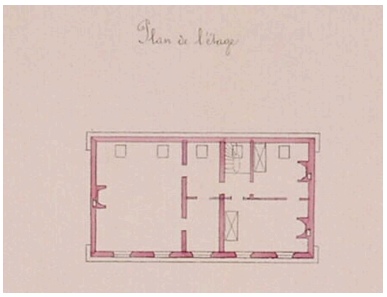

Plan de l'étage de la mairie-école, 1878 (AD Somme ; 99 T 3805 374). Phot. Archives départementales de la Somme IVR22_20038010185NUCA

Vue générale. Phot. Thierry Lefébure IVR22_20038000825XA

Vue de la façade sud. Phot. Thierry Lefébure IVR22_20038010797NUCA

Dossiers liés

Dossiers de synthèse :
L'architecture de l'enseignement des communes d'Amiens métropole (IA80002326)
Oeuvre(s) contenue(s) :
Oeuvre(s) en rapport :
Le village de Glisy (IA80002411) Hauts-de-France, Somme, Glisy

Auteur(s) du dossier : Isabelle Barbedor
Copyright(s) : (c) Région Hauts-de-France - Inventaire général



Élévation de la mairie-école, 1878 (AD Somme ; 99 T 3805 374).

IVR22_20038010183NUCA
Auteur de l'illustration : Archives départementales de la Somme
(c) Département de la Somme
reproduction soumise à autorisation du titulaire des droits d'exploitation

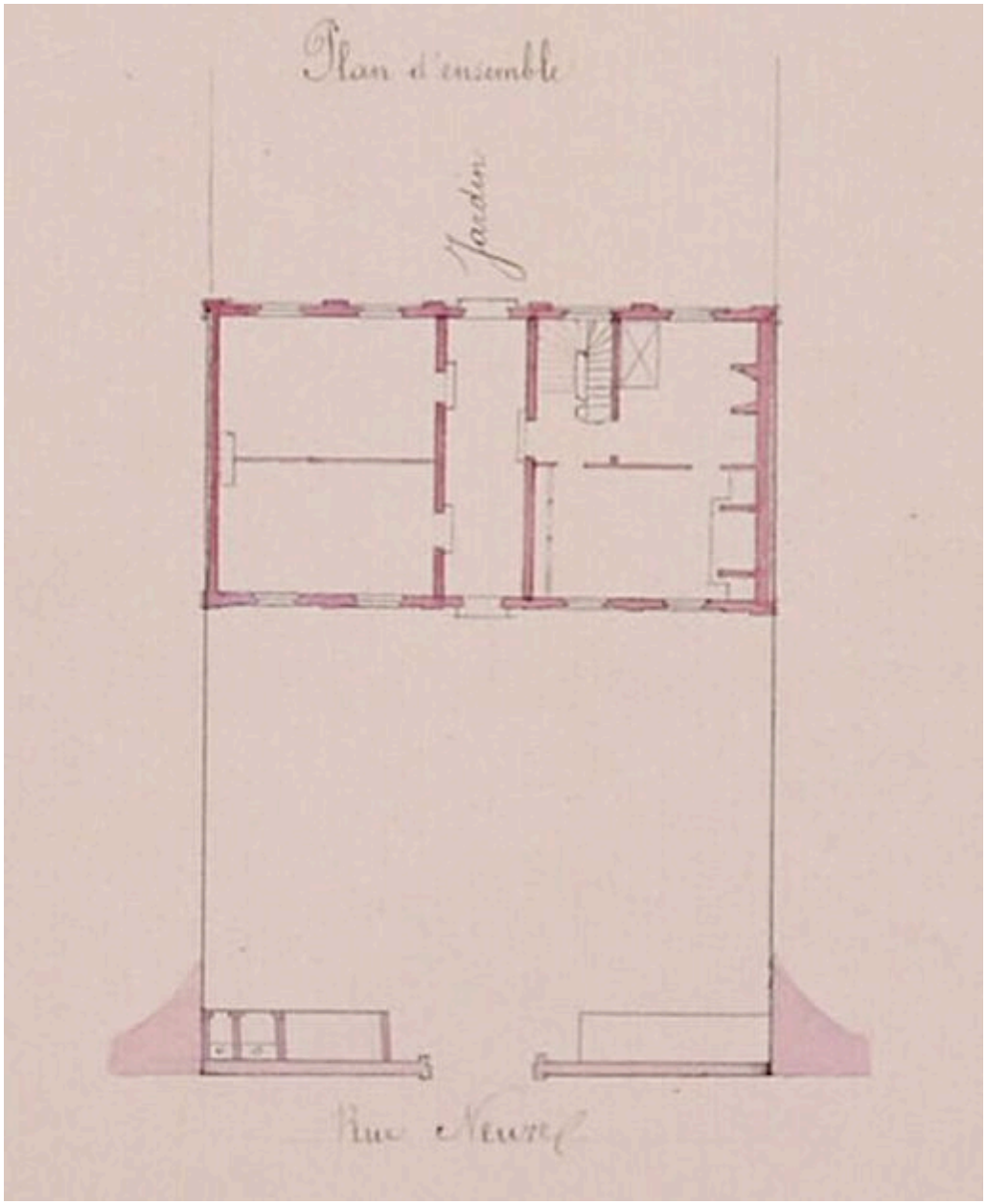

Plan du rez-de-chaussée de la mairie-école, 1878 (AD Somme ; 99 T 3805 374).

IVR22_20038010184NUCA
Auteur de l'illustration : Archives départementales de la Somme
(c) Département de la Somme
reproduction soumise à autorisation du titulaire des droits d'exploitation

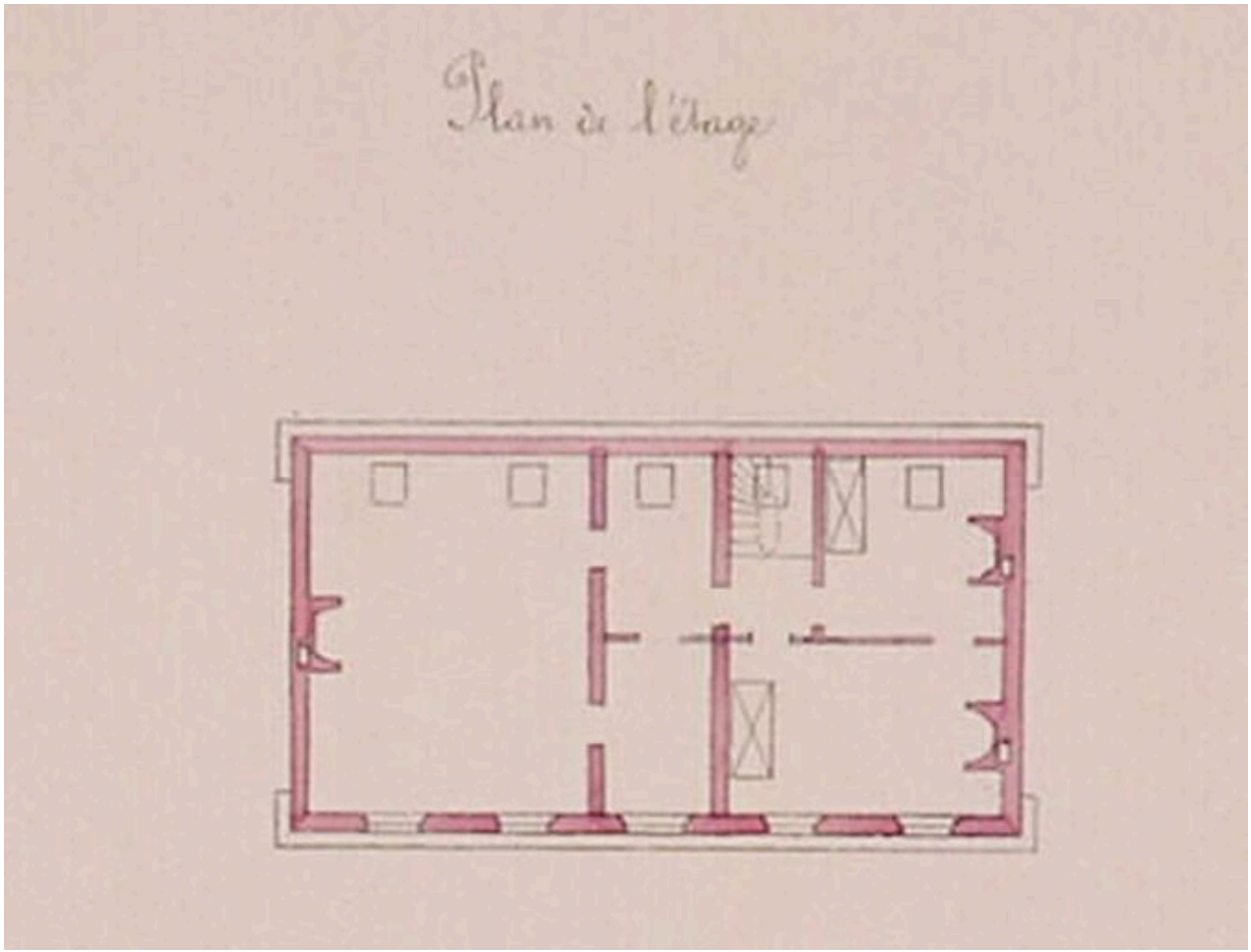

Plan de l'étage de la mairie-école, 1878 (AD Somme ; 99 T 3805 374).

IVR22_20038010185NUCA
Auteur de l'illustration : Archives départementales de la Somme
(c) Département de la Somme
reproduction soumise à autorisation du titulaire des droits d'exploitation

Vue générale.

IVR22_20038000825XA
Auteur de l'illustration : Thierry Lefébure
(c) Région Hauts-de-France - Inventaire général
reproduction soumise à autorisation du titulaire des droits d'exploitation

Vue de la façade sud.

IVR22_20038010797NUCA
Auteur de l'illustration : Thierry Lefébure
(c) Région Hauts-de-France - Inventaire général
reproduction soumise à autorisation du titulaire des droits d'exploitation