Hauts-de-France, Somme
Condé-Folie
rue du Haut-de-Condé

Ancien tissage Fromain et Pivron, puis tissage de jute Saint Frères, devenue usine de matériel électroménager Davera, puis usine de transformation des métaux Corai

Références du dossier

Numéro de dossier : IA00076416
Date de l'enquête initiale : 1985
Date(s) de rédaction : 1990
Cadre de l'étude : patrimoine industriel Somme
Degré d'étude : étudié

Désignation

Dénomination : tissage, usine de matériel électroménager, usine de transformation des métaux
Précision sur la dénomination : tissage de jute
Appellation : tissage Fromain et Pivron, tissage de jute Saint Frères, usine de matériel électroménager Davera, usine de transformation des métaux Corai
Destinations successives : magasin de commerce
Parties constituantes non étudiées : conciergerie, enclos, atelier de fabrication, chaufferie

Compléments de localisation

Milieu d'implantation : en village
Références cadastrales :

Historique

Tissage créé en 1864 par Fromain et Pivron, repris par les héritiers Fromain, puis par la société Saint Frères vers 1911. Les ateliers de fabrication en shed, dont une partie importante a été détruite, semblent dater de l'entre-deux-guerres. La conciergerie est postérieure à la seconde guerre mondiale. L'usine a été reconvertie après 1952 en usine de machines à laver Davera, puis en usine de transformation des métaux Corai.
1894 : mention d'une chaudière à vapeur.
1962 : plus de 50 salariés.
Existence d'un fonds d'archives privées.

Période(s) principale(s) : 3e quart 19e siècle, 2e quart 20e siècle
Dates : 1864 (daté par source)

Description

Eléments descriptifs

Matériau(x) du gros-oeuvre, mise en oeuvre et revêtement : brique
Matériau(x) de couverture : tuile mécanique, ardoise
Étage(s) ou vaisseau(x) : 1 étage carré, étage de comble
Couvrements : charpente métallique apparente
Type(s) de couverture : terrasse ; shed ; toit à longs pans ; croupe

Statut, intérêt et protection

Statut de la propriété : propriété privée

Références documentaires

Documents d'archive

- AD Somme. Série M ; M 96849. **Déclarations et autorisations d'appareils à vapeur**.

Documents figurés

- **Condé-Folie (Somme). Usine Saint Frères**, carte postale, [1910] (coll. part.).

- **Condé-Folie. Vue générale panoramique**, carte postale, [1910] (coll. part).

Bibliographie

- LEFEBVRE, François. **Saint Frères. Un siècle de textile en Picardie**. Amiens : Encrage, 2002.

Illustrations



Sortie de l'usine, carte postale vers 1910 (coll. part.).
Phot. Fournier
Bertrand (reproduction)
IVR22_20088015001NUCA



Vue panoramique du village dominée par la cheminée de l'usine, carte postale vers 1910 (coll. part.).
Phot. Fournier
Bertrand (reproduction)
IVR22_20128005032NUCA

Vue aérienne, flanc nord.
Phot. Phot'R
IVR22_19888001516P



Vue générale, flanc sud-ouest.
Phot. Benoît Dufournier
IVR22_19888000533Z

Atelier de fabrication.
Phot. Benoît Dufournier
IVR22_19888000540Z

Atelier de fabrication.
Phot. Benoît Dufournier
IVR22_19888000542Z

Chaufferie (?) et transformateur.
Phot. Benoît Dufournier

Logements ouvriers rue de Hurlevent.
Phot. Benoît Dufournier

IVR22_19888000541Z IVR22_19888000537Z

Dossiers liés

Est partie constituante de : L'ensemble industriel textile Saint Frères (IA00076559) Hauts-de-France, Somme, Beauval
Dossiers de synthèse :
Le patrimoine industriel de la Somme (IA80000968)
Oeuvre(s) contenue(s) :

Auteur(s) du dossier : Benoît Dufournier
Copyright(s) : (c) Région Hauts-de-France - Inventaire général



Sortie de l'usine, carte postale vers 1910 (coll. part.).

IVR22_20088015001NUCA
Auteur de l'illustration : Fournier Bertrand (reproduction)
(c) Région Hauts-de-France - Inventaire général
reproduction soumise à autorisation du titulaire des droits d'exploitation



Vue panoramique du village dominée par la cheminée de l'usine, carte postale vers 1910 (coll. part.).

IVR22_20128005032NUCA
Auteur de l'illustration : Fournier Bertrand (reproduction)
(c) Région Hauts-de-France - Inventaire général
reproduction soumise à autorisation du titulaire des droits d'exploitation

Vue aérienne, flanc nord.

IVR22_19888001516P
Auteur de l'illustration : Phot'R
(c) Ministère de la culture - Inventaire général ; (c) AGIR-Pic
reproduction soumise à autorisation du titulaire des droits d'exploitation



Vue générale, flanc sud-ouest.

IVR22_19888000533Z
Auteur de l'illustration : Benoît Dufournier
(c) Région Hauts-de-France - Inventaire général
reproduction soumise à autorisation du titulaire des droits d'exploitation

Atelier de fabrication.

IVR22_19888000540Z
Auteur de l'illustration : Benoît Dufournier
(c) Région Hauts-de-France - Inventaire général
reproduction soumise à autorisation du titulaire des droits d'exploitation

Atelier de fabrication.

IVR22_19888000542Z
Auteur de l'illustration : Benoît Dufournier
(c) Région Hauts-de-France - Inventaire général
reproduction soumise à autorisation du titulaire des droits d'exploitation

Chaufferie (?) et transformateur.

IVR22_19888000541Z
Auteur de l'illustration : Benoît Dufournier
(c) Région Hauts-de-France - Inventaire général
reproduction soumise à autorisation du titulaire des droits d'exploitation

Logements ouvriers rue de Hurlevent.

IVR22_19888000537Z
Auteur de l'illustration : Benoît Dufournier
(c) Région Hauts-de-France - Inventaire général
reproduction soumise à autorisation du titulaire des droits d'exploitation