

Hauts-de-France, Oise
Doméliers

Cimetière communal de Doméliers

Références du dossier

Numéro de dossier : IA60003205

Date de l'enquête initiale : 2021

Date(s) de rédaction : 2021

Cadre de l'étude : inventaire topographique Communauté de communes Oise Picarde

Degré d'étude : étudié

Désignation

Dénomination : cimetière

Parties constituantes non étudiées : croix de cimetière

Compléments de localisation

Milieu d'implantation : isolé

Références cadastrales : 2020, Z, 28

Historique

Le premier cimetière se trouvait autour de l'église, au coeur du village. Il est déplacé à son emplacement actuel dans la seconde moitié du 19e siècle. Le terrain est acquis en 1853. Le mur de clôture est construit et le cimetière béni la même année.

À la suite d'une donation réalisée en 1899 par les familles Laloue-Jodart-Baudart-Deravenelle et Gérard-Parmentier, le cimetière est agrandi vers le nord. Il acquiert alors sa forme actuelle, visible sur le cadastre rénové (1938).

Période(s) principale(s) : 2e moitié 19e siècle, 20e siècle, 1ère moitié 21e siècle

Auteur(s) de l'oeuvre : Marbrerie Lesobre (marbrier, signature), Boussard (marbrier, signature)

Description

Situé au nord du village, sur une pente d'un versant de vallée, il est clôturé d'une haie vive. L'entrée, unique, se fait par le côté oriental. Elle ouvre sur une large allée, dans la perspective de laquelle s'inscrit la croix de cimetière avec le tombeau d'un prêtre. Cette première allée permet de circuler dans la partie ancienne du cimetière. Deux autres allées parallèles sont tracées au nord.

Les tombeaux sont dispersés dans la partie la plus ancienne, tandis qu'ils sont groupés dans l'extension du début du 20e siècle, dans la section septentrionale. Ils sont alors orientés nord-sud, alors que dans la première partie du cimetière, les tombeaux sont tournés vers l'est. Les matériaux utilisés dans leur confection sont majoritairement le granite (pierre bleue de Belgique), le marbre, sur plusieurs plaques gravées, et le calcaire. Les toitures des tombeaux en forme de chapelle sont couvertes d'ardoise.

Les marbriers les plus représentés dans les signatures portées sur les tombeaux sont Lesobre à Crèvecœur-le-Grand et Boussard à Breteuil.

Éléments descriptifs

Matériau(x) du gros-oeuvre, mise en oeuvre et revêtement : granite ; calcaire ; marbre

Matériau(x) de couverture : ardoise

Typologies et état de conservation

Typologies : cimetière indépendant (graveyard) de plan régulier (2e moitié 19e siècle)

Statut, intérêt et protection

Statut de la propriété : propriété de la commune

Présentation

Comme de nombreux cimetières de la région, celui de Doméliers a été déplacé à l'écart du village au milieu du 19e siècle.

Références documentaires

Documents d'archive

- **Doméliers. Cadastre rénové, section A, feuille 1, 1938** (AD Oise ; 1964 W 55).
- **49 Jp 13. Doméliers. Inventaire des croix et calvaires. Archives de l'association pour la connaissance et la conservation des calvaires et croix du Beauvaisis, 2007.**
AD Oise. Série J ; sous-série 49 J : 49 Jp 13. **Doméliers. Inventaire des croix et calvaires.** Archives de l'association pour la connaissance et la conservation des calvaires et croix du Beauvaisis, 2007.


Bibliographie

- GRAVES, Louis. **Précis statistique sur le canton de Crèvecœur, arrondissement de Clermont (Oise).** *Annuaire de l'Oise.* Beauvais : Achille Desjardins, 1836.
p. 46-47.
- **OISE. Archives départementales. Répertoire méthodique détaillé de la sous-série 2 O. Administration communale.** Établi par le bureau des archives modernes, archives départementales de l'Oise, 2019.
p. 543-544.


Liens web

- Doméliers. Cadastre rénové, section A, feuille 1 (1938). : <http://ressources.archives.oise.fr/v2/ad60/visualiseur/plan.html?id=600289584>


Illustrations




Vue de l'entrée principale
du cimetière depuis l'est.
Phot. Marc Kérignard
IVR32_20216000341NUCA



Vue de l'allée principale
depuis l'entrée du cimetière.
Phot. Marc Kérignard
IVR32_20216000342NUCA



Tombeau de la famille Drest-
Cayant, entre 1890-1900, signé
"LESOBRE A CREVECOEUR".
Phot. Marc Kérignard
IVR32_20216000343NUCA



Croix du cimetière avec tombe
du curé Théodore Bouture
(1823-1882), vue de face.
Phot. Marc Kérignard
IVR32_20216000345NUCA



Tombeau en forme de
chapelle de la famille Aubry-
Huchez, 1883 (date portée).
Phot. Marc Kérignard
IVR32_20216000346NUCA




Tombeau en forme de chapelle des
familles Baudart-Deravenelle et
Thorel-Baudart, signé "BOUSSARD
A BRETEUIL", entre 1880-1890.
Phot. Marc Kérignard
IVR32_20216000347NUCA




Tombeau de la famille Gérard-
Parmentier, autour de 1900 (?),
signé "BOUSSARD A BRETEUIL".
Phot. Marc Kérignard
IVR32_20216000348NUCA



Tombeau de la famille
Blancard-Pringuet, vers 1900.
Phot. Marc Kérignard
IVR32_20216000349NUCA



Enclos funéraire de la famille
Warguier, comportant trois tombeaux
entre 1870-1910, signés (de
gauche à droite): "LESOBRE",
"LESOBRE", "BOUSSEL".
Phot. Marc Kérignard
IVR32_20216000350NUCA



Tombeau de François Victor,
vers 1912, signé "LESOBRE".
Phot. Marc Kérignard
IVR32_20216000351NUCA

Dossiers liés

Oeuvre(s) contenue(s) :

Oeuvre(s) en rapport :

Le village de Doméliers (IA60003153) Hauts-de-France, Oise, Doméliers

Auteur(s) du dossier : Lucile Chamignon

Copyright(s) : (c) Région Hauts-de-France - Inventaire général



Vue de l'entrée principale du cimetière depuis l'est.


IVR32_20216000341NUCA

Auteur de l'illustration : Marc Kérignard

Date de prise de vue : 2021

(c) Région Hauts-de-France - Inventaire général

reproduction soumise à autorisation du titulaire des droits d'exploitation



Vue de l'allée principale depuis l'entrée du cimetière.


IVR32_20216000342NUCA

Auteur de l'illustration : Marc Kérignard

Date de prise de vue : 2021

(c) Région Hauts-de-France - Inventaire général

reproduction soumise à autorisation du titulaire des droits d'exploitation



Tombeau de la famille Drest-Cayant, entre 1890-1900, signé "LESOBRE A CREVECOEUR".


IVR32_20216000343NUCA

Auteur de l'illustration : Marc Kérignard

Date de prise de vue : 2021

(c) Région Hauts-de-France - Inventaire général

reproduction soumise à autorisation du titulaire des droits d'exploitation



Croix du cimetière avec tombe du curé Théodore Bouture (1823-1882), vue de face.

IVR32_20216000345NUCA

Auteur de l'illustration : Marc Kérignard

Date de prise de vue : 2021

(c) Région Hauts-de-France - Inventaire général

reproduction soumise à autorisation du titulaire des droits d'exploitation



Tombeau en forme de chapelle de la famille Aubry-Huchez, 1883 (date portée).


IVR32_20216000346NUCA

Auteur de l'illustration : Marc Kérignard

Date de prise de vue : 2021

(c) Région Hauts-de-France - Inventaire général

reproduction soumise à autorisation du titulaire des droits d'exploitation



Tombeau en forme de chapelle des familles Baudart-Deravenelle et Thorel-Baudart, signé "BOUSSARD A BRETEUIL", entre 1880-1890.

IVR32_20216000347NUCA

Auteur de l'illustration : Marc Kérignard

Date de prise de vue : 2021

(c) Région Hauts-de-France - Inventaire général

reproduction soumise à autorisation du titulaire des droits d'exploitation



Tombeau de la famille Gérard-Parmentier, autour de 1900 (?), signé "BOUSSARD A BRETEUIL".

IVR32_20216000348NUCA

Auteur de l'illustration : Marc Kérignard

Date de prise de vue : 2021

(c) Région Hauts-de-France - Inventaire général

reproduction soumise à autorisation du titulaire des droits d'exploitation



Tombeau de la famille Blancard-Pringuet, vers 1900.

IVR32_20216000349NUCA

Auteur de l'illustration : Marc Kérignard

Date de prise de vue : 2021

(c) Région Hauts-de-France - Inventaire général
reproduction soumise à autorisation du titulaire des droits d'exploitation



Enclos funéraire de la famille Warguier, comportant trois tombeaux entre 1870-1910, signés (de gauche à droite): "LESOBRE", "LESOBRE", "BOUSSEL".


IVR32_20216000350NUCA

Auteur de l'illustration : Marc Kérignard

Date de prise de vue : 2021

(c) Région Hauts-de-France - Inventaire général

reproduction soumise à autorisation du titulaire des droits d'exploitation



Tombeau de François Victor, vers 1912, signé "LESOBRE".

IVR32_20216000351NUCA

Auteur de l'illustration : Marc Kérignard

Date de prise de vue : 2021

(c) Région Hauts-de-France - Inventaire général

reproduction soumise à autorisation du titulaire des droits d'exploitation