

Hauts-de-France, Aisne
Gauchy
rue Caude-Mairesse, avenue Perret

Cité des cadres d'entreprise (logement du directeur et des ingénieurs des Textiles Artificiels de Gauchy)

Références du dossier

Numéro de dossier : IA02002909
Date de l'enquête initiale : 2005
Date(s) de rédaction : 2005
Cadre de l'étude : patrimoine industriel la communauté d'agglomération de Saint-Quentin
Degré d'étude : étudié

Désignation

Dénomination : cité
Genre du destinataire : de cadre, d'ingénieur
Appellation : Textiles Artificiels de Gauchy
Parties constituantes non étudiées : maison, immeuble, conciergerie, garage

Compléments de localisation

Milieu d'implantation : en ville
Références cadastrales : 2005. AH 130, 133 à 134, 137 à 139, 152 à 156, 159 à 162, 164, 167, 172, 180 à 191, 194 à 199, 228 à 230, 241

Historique

En 1922 la Compagnie Nouvelle des Applications de la Cellulose édifie sur ce site une maison à logements à destination des ingénieurs de l'usine de fibres artificielles et synthétiques voisine. En 1926 et 1928, trois maisons à deux logements d'ingénieur, un immeuble collectif pour les ingénieurs célibataires, une maison pour le directeur de l'usine doté d'une conciergerie viennent compléter cette cité, réservée aux cadres de l'entreprise. Enfin, vers 1940, une dernière maison à deux logements est édifiée.

Période(s) principale(s) : 1ère moitié 20e siècle
Dates : 1922 (daté par source), 1926 (daté par source), 1928 (daté par source)
Personne(s) liée(s) à l'histoire de l'oeuvre : Compagnie Nouvelle des Applications de la Cellulose (commanditaire)

Description

Les logements des ingénieurs et du directeur sont distincts des logements ouvriers, implantés du côté opposé par rapport à l'usine. Ils sont tous construits en brique, couverts en tuile mécanique. Les parcelles sont fermées par des murs bahut en brique et des grilles. Le bâtiment de 1922 se compose de caves, d'un étage carré et d'un étage de comble, couvert d'un toit à longs pans et croupes, percé de lucarnes. L'étage est parcouru par une frise, simplement constituée d'un faux pan de bois et d'un enduit. Les trois bâtiments de 1926-1928, composés de sous-sol, d'un étage carré et d'un étage de comble, sont couverts d'un toit à longs pans et croupes percé de lucarnes à croupe. En façade antérieure, le toit est percé d'une grande lucarne en façade, à demi-croupe, avec enduit et faux pan de bois. A proximité de ces bâtiments est édifié un bâtiment collectif regroupant plusieurs garages pour automobile, les logements ne disposant pas de garage individuel. Le bâtiment à deux logements de 1940 se compose d'un rez-de-chaussée et d'un étage carré, couvert d'un toit à longs pans et croupes. Celui-ci dispose de garages individuels, accolés de part et d'autre des logements, et réunis sous la même toiture. Les façades sont percées de larges baies, scindées par des meneaux enduits. L'immeuble de logements collectifs est formé d'un corps de bâtiment à un étage carré, à sept travées. Les cinq travées centrales, qui forment un ressaut, sont percées

au rez-de-chaussée de larges baies couvertes d'arcs segmentaires, tandis que les autres baies de l'édifice, plus étroites, ont des linteaux droits. L'immeuble est couvert d'un toit à longs pans et croupes. Le logement patronal (fig. 8), doté de caves, d'un rez-de-chaussée, d'un étage carré et d'un étage en surcroît, est constitué d'un corps principal (couvert d'un toit à longs pans à croupe et demi-croupe) animé de deux ressauts (couverts de longs pans). L'accès au logement se fait par un perron, couvert d'une marquise. Le rez-de-chaussée est éclairé par un bow-window, surmonté d'une terrasse avec garde-corps métallique. Les pignons et une partie de l'étage en surcroît sont enduits, et portent un décor de faux pan de bois.

Éléments descriptifs

Matériau(x) du gros-oeuvre, mise en oeuvre et revêtement : brique ; enduit ; faux pan de bois

Matériau(x) de couverture : tuile mécanique

Étage(s) ou vaisseau(x) : sous-sol, 1 étage carré, étage de comble, étage en surcroît

Type(s) de couverture : toit à longs pans ; croupe ; demi-croupe

Statut, intérêt et protection

Statut de la propriété : propriété privée

Références documentaires


Documents d'archive

- AD Aisne. Série P ; 4 P 340 - **Matrices cadastrales** de Gauchy.
Compagnie Nouvelle des Applications de la Cellulose - Cases 129 à 131, 162 à 165

Documents figurés


- [Vue aérienne]. Photogr. pos., n. et b., 18 x 13 cm, [vers 1960], par Lapie (AD Aisne ; 10 Fi Saint-Quentin 2).

Illustrations



Vue de l'usine photographiée par Lapie, vers 1960 : on distingue à l'arrière les logements d'ingénieur (AD Aisne).

Phot. Pillet Frédéric
IVR22_20050206563NUCAB



Vue aérienne en 1989 : de gauche à droite, la cité ouvrière, l'usine, les logements d'ingénieur.
Phot. Pillet Frédéric, Autr. Phot'R
IVR22_20050206554NUCA



Bâtiment à deux logements d'ingénieur de 1922.
Phot. Frédéric Pillet
IVR22_20060205229NUCA



Bâtiment à deux logements de 1926-1928, façade antérieure.
Phot. Frédéric Pillet
IVR22_20060205230NUCA



Bâtiment à deux logements de 1926-1928, façade postérieure.
Phot. Frédéric Pillet
IVR22_20060205231NUCA



Bâtiment à deux logements de 1940.
Phot. Frédéric Pillet
IVR22_20060205232NUCA



Immeuble de logements collectifs.
Phot. Frédéric Pillet
IVR22_20060205233NUCA



Maison du directeur.
Phot. Frédéric Pillet
IVR22_20060205234NUCA



Conciergerie.
Phot. Frédéric Pillet
IVR22_20060205235NUCA

Dossiers liés

Dossiers de synthèse :

Le logement ouvrier à Saint-Quentin (IA02002970)

Oeuvre(s) contenue(s) :

Oeuvre(s) en rapport :

Usine de fibres artificielles de la Cie Nouvelle des Applications de la Cellulose, Comptoir des Textiles Artificiels, Soie Artificielle de Gauchy, Rhône Poulenc Textiles, puis Tergal Fibres et parfumerie (IA02002907) Picardie, Aisne, Gauchy, rue Jules-Verdus

Auteur(s) du dossier : Frédéric Pillet

Copyright(s) : (c) Région Hauts-de-France - Inventaire général ; (c) Communauté d'agglomération et ville de Saint-Quentin




Vue de l'usine photographiée par Lapie, vers 1960 : on distingue à l'arrière les logements d'ingénieur (AD Aisne).

IVR22_20050206563NUCAB

Auteur de l'illustration : Pillet Frédéric

(c) Région Hauts-de-France - Inventaire général ; (c) Département de l'Aisne ; (c) Communauté d'agglomération et ville de Saint-Quentin

reproduction soumise à autorisation du titulaire des droits d'exploitation



Vue aérienne en 1989 : de gauche à droite, la cité ouvrière, l'usine, les logements d'ingénieur.

IVR22_20050206554NUCA

Auteur de l'illustration : Pillet Frédéric

Auteur du document reproduit : Phot'R

Date de prise de vue : 1989

(c) Région Hauts-de-France - Inventaire général ; (c) Communauté d'agglomération et ville de Saint-Quentin
reproduction soumise à autorisation du titulaire des droits d'exploitation



Bâtiment à deux logements d'ingénieur de 1922.

IVR22_20060205229NUCA

Auteur de l'illustration : Frédéric Pillet

(c) Région Hauts-de-France - Inventaire général ; (c) Communauté d'agglomération et ville de Saint-Quentin
reproduction soumise à autorisation du titulaire des droits d'exploitation



Bâtiment à deux logements de 1926-1928, façade antérieure.

IVR22_20060205230NUCA

Auteur de l'illustration : Frédéric Pillet

(c) Région Hauts-de-France - Inventaire général ; (c) Communauté d'agglomération et ville de Saint-Quentin
reproduction soumise à autorisation du titulaire des droits d'exploitation



Bâtiment à deux logements de 1926-1928, façade postérieure.

IVR22_20060205231NUCA

Auteur de l'illustration : Frédéric Pillet

(c) Région Hauts-de-France - Inventaire général ; (c) Communauté d'agglomération et ville de Saint-Quentin
reproduction soumise à autorisation du titulaire des droits d'exploitation



Bâtiment à deux logements de 1940.

IVR22_20060205232NUCA

Auteur de l'illustration : Frédéric Pillet

(c) Région Hauts-de-France - Inventaire général ; (c) Communauté d'agglomération et ville de Saint-Quentin
reproduction soumise à autorisation du titulaire des droits d'exploitation



Immeuble de logements collectifs.

IVR22_20060205233NUCA

Auteur de l'illustration : Frédéric Pillet

(c) Région Hauts-de-France - Inventaire général ; (c) Communauté d'agglomération et ville de Saint-Quentin
reproduction soumise à autorisation du titulaire des droits d'exploitation



Maison du directeur.

IVR22_20060205234NUCA

Auteur de l'illustration : Frédéric Pillet

(c) Région Hauts-de-France - Inventaire général ; (c) Communauté d'agglomération et ville de Saint-Quentin
reproduction soumise à autorisation du titulaire des droits d'exploitation



Conciergerie.

IVR22_20060205235NUCA

Auteur de l'illustration : Frédéric Pillet

(c) Région Hauts-de-France - Inventaire général ; (c) Communauté d'agglomération et ville de Saint-Quentin
reproduction soumise à autorisation du titulaire des droits d'exploitation