Hauts-de-France, Somme
Tully
6 rue Julio-Curie

Ancienne école primaire mixte de Tully

Références du dossier

Numéro de dossier : IA80010271
Date de l'enquête initiale : 2014
Date(s) de rédaction : 2019
Cadre de l'étude : inventaire topographique Vimeu industriel
Degré d'étude : étudié

Désignation

Dénomination : école primaire
Destinations successives : logement
Parties constituantes non étudiées : logement, cour, cellier

Compléments de localisation

Milieu d'implantation : en village
Références cadastrales : 2014, AB, 87

Historique

Le plan de construction de la maison d'école mixte de Tully, conservé aux archives départementales (série O), indique que l'édifice a été construit en 1861, sur les plans de M. Legrand, architecte à Eu. Le montant de la dépense pour acquisition du terrain, qui n'était que de quatre ares, s'élevait à 877 francs. 500 francs ont été donnés à la commune pour l'achat du terrain par Albert Le Chauvenet, propriétaire à Tully. Le reste a été financé grâce à une imposition extraordinaire. Le montant des travaux de construction de l'école s'élevait à 6467 francs dont 1000 francs provenaient de l'État et 135 francs du département de la Somme.
Les plans de l'architecte représentent un édifice construit en briques et couvert d'ardoises, qui est composé d'un corps central à étage et de deux ailes basses. L'édifice disposait d'une cour mais n'avait pas de jardin. A l'intérieur, la salle de classe prenait place à l'extrémité gauche du bâtiment sur trois travées. Deux portes d'entrée permettaient d'accéder à celle-ci. La salle de classe était séparée en deux avec d'un côté les garçons et de l'autre les filles. Chaque partie disposait de cinq bancs et de trente places assises. La partie droite de l'édifice abritait une salle à manger, un cabinet, la cuisine de l'instituteur et un escalier permettant d'accéder au premier étage qui comportait une salle de mairie et deux cabinets.
Une lettre de l'instituteur datant de 1870 indique que celui-ci trouve son logement convenable mais que l'école est "infiniment trop petite puisqu'elle reçoit plus de 90 élèves pour 48 mètres carrés".
L'édifice a été remplacé par l'école des filles, construite en 1879 au 1 allée des écoliers et par la mairie-école, construite en 1892 place Jean-Jaurès. Le bâtiment a été réhabilité en un logement.

Période(s) principale(s) : 3e quart 19e siècle ()
Dates : 1861 (daté par source)
Auteur(s) de l'oeuvre : Legrand (architecte, attribution par source)

Description

L'édifice établi parallèlement à la rue Joliot-Curie a été transformé en logement. Des modifications ont alors été apportées notamment sur les partie hautes des baies qui ont toutes été comblées. Les portes d'entrée ont aussi été comblées, sauf celle présente sur l'aile basse droite de l'édifice. Les murs présentent un enduit en façade qui recouvre les briques anciennes.

Eléments descriptifs

Matériau(x) du gros-oeuvre, mise en oeuvre et revêtement : brique enduit
Matériau(x) de couverture : ardoise
Étage(s) ou vaisseau(x) : rez-de-chaussée, 1 étage carré
Type(s) de couverture : croupe

Typologies et état de conservation

Typologies : école et logement sous un même toit ; pavillon central et ailes basses ; classe unique
État de conservation : remanié

Statut, intérêt et protection

L'ancienne école primaire mixte de Tully illustre un modèle également identifié à Yzengremer (1857), à Nibas (école de filles, 1853) ou encore à Saint-Quentin-La Motte-Croix-au-Bailly (1868).

Statut de la propriété : propriété privée

Références documentaires

Documents d'archive

- AD Somme. Série P ; 3 P 770/6. **Tully. Matrices des propriétés bâties**, **1882-1911.**

- AD Somme. Série O ; 99 O 3627. **Tully. Administration communale, 1870-1939.**

Documents figurés

- **Commune Tully. Plan et coupe transversale de l'école-mairie**, dessin, M. Legrand, 1860 (AD Somme ; 99 O 1886).

- **Commune de Tully. Plan au sol du rez-de-chaussée de la mairie-école**, dessin, M. Legrand, 1860 (AD Somme ; 99 O 1886).

- **Commune de Tully. Plan au sol du 1er étage de la mairie-école**, dessin, M. Legrand, 1860 (AD Somme ; 99 O 1886).

Liens web

- Plan de la maison d'école mixte de la commune de Tully (1878). : http://archives.somme.fr/ark:/58483/a011308867880tevMa0/1/1

Illustrations



Plan et coupe transversale de l'école-mairie, 1860 (AD Somme ; 99 O 1886). Phot. Frédéric-Nicolas Kocourek (reproduction) IVR22_20148005053NUC2A

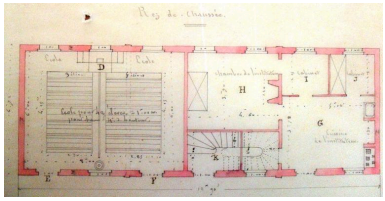

Plan au sol du rez-de-chaussée de la mairie-école de Tully, 1860 (AD Somme ; 99 O 1886). Phot. Frédéric-Nicolas Kocourek IVR22_20148005054NUC2A

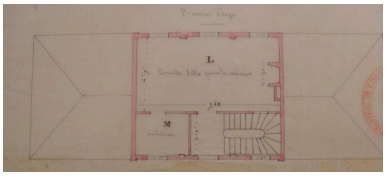

Plan au sol du 1er étage de la mairie-école de Tully, 1860. (AD Somme ; 99 O 1886). Phot. Frédéric-Nicolas Kocourek IVR22_20148005055NUC2A

Vue générale de l'ancienne école mixte de la commune de Tully.
Phot. Thierry Lefébure
IVR22_20148000421NUC2A

Dossiers liés

Dossiers de synthèse :
L'architecture publique du Vimeu industriel (IA80010013)
Oeuvre(s) contenue(s) :
Oeuvre(s) en rapport :
Le village de Tully (IA80010073) Hauts-de-France, Somme, Tully

Auteur(s) du dossier : Frédéric-Nicolas Kocourek, Isabelle Barbedor
Copyright(s) : (c) Région Hauts-de-France - Inventaire général ; (c) Syndicat mixte Baie de Somme - Trois Vallées



Plan et coupe transversale de l'école-mairie, 1860 (AD Somme ; 99 O 1886).

Référence du document reproduit :

- **Commune Tully. Plan et coupe transversale de l'école-mairie**, dessin, M. Legrand, 1860 (AD Somme ; 99 O 1886).

IVR22_20148005053NUC2A
Auteur de l'illustration : Frédéric-Nicolas Kocourek (reproduction)
(c) Région Hauts-de-France - Inventaire général ; (c) Baie de Somme - Trois Vallées ; (c) Département de la Somme
reproduction soumise à autorisation du titulaire des droits d'exploitation

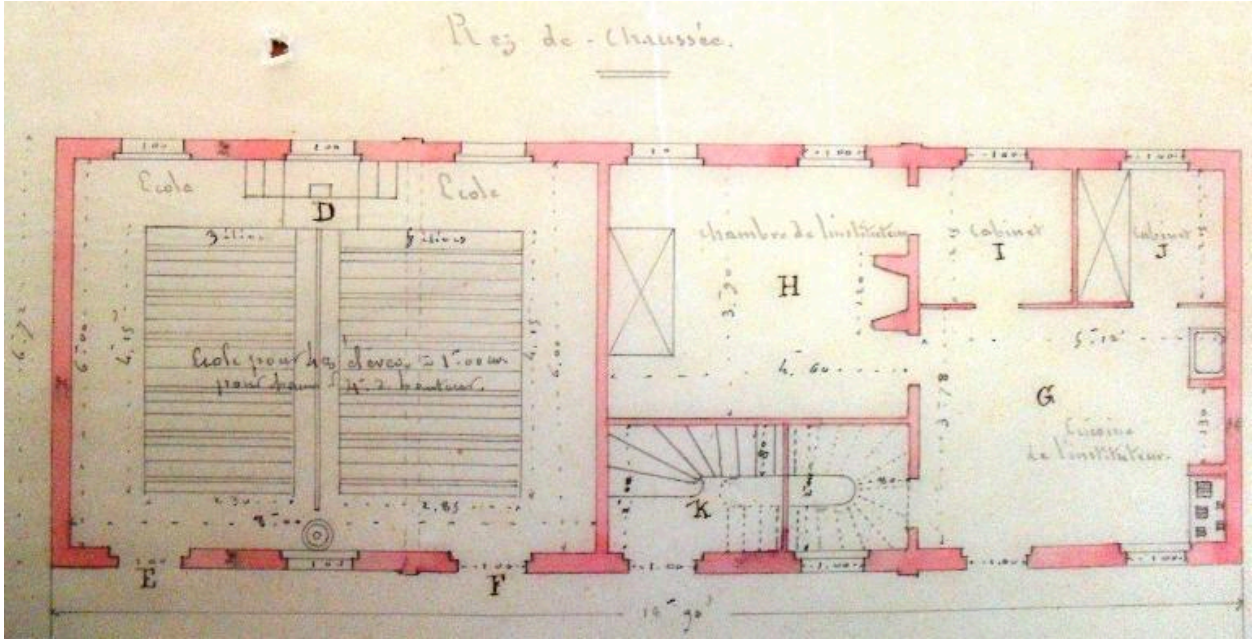

Plan au sol du rez-de-chaussée de la mairie-école de Tully, 1860 (AD Somme ; 99 O 1886).

IVR22_20148005054NUC2A
Auteur de l'illustration : Frédéric-Nicolas Kocourek
(c) Région Hauts-de-France - Inventaire général ; (c) Baie de Somme - Trois Vallées ; (c) Département de la Somme
reproduction soumise à autorisation du titulaire des droits d'exploitation

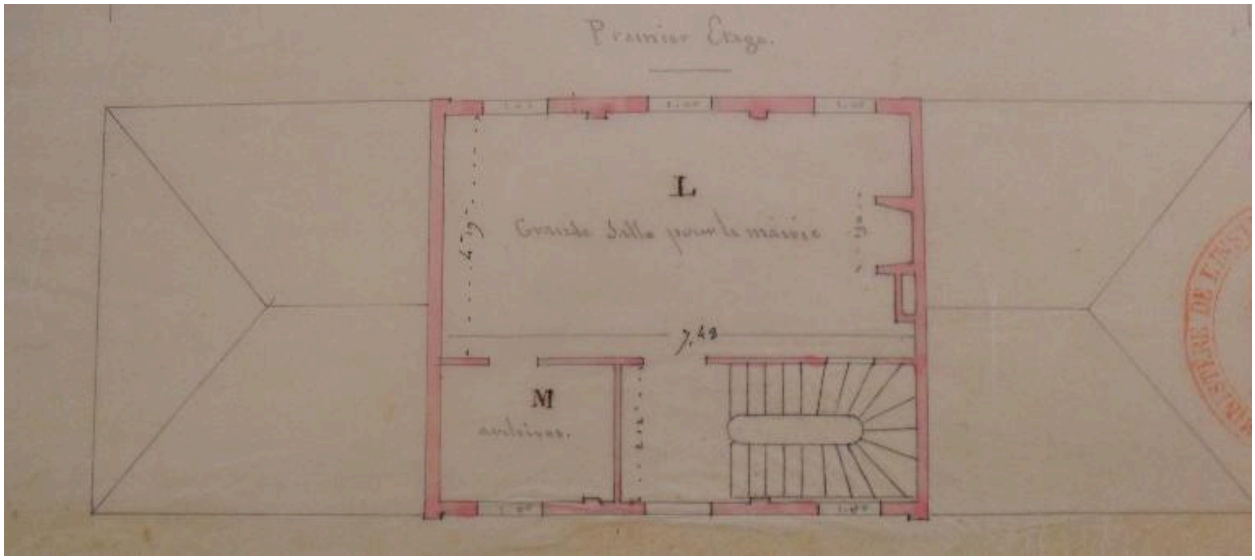

Plan au sol du 1er étage de la mairie-école de Tully, 1860. (AD Somme ; 99 O 1886).

IVR22_20148005055NUC2A
Auteur de l'illustration : Frédéric-Nicolas Kocourek
(c) Région Hauts-de-France - Inventaire général ; (c) Baie de Somme - Trois Vallées ; (c) Département de la Somme
reproduction soumise à autorisation du titulaire des droits d'exploitation

Vue générale de l'ancienne école mixte de la commune de Tully.

IVR22_20148000421NUC2A
Auteur de l'illustration : Thierry Lefébure
(c) Région Hauts-de-France - Inventaire général ; (c) Baie de Somme - Trois Vallées
reproduction soumise à autorisation du titulaire des droits d'exploitation